

# Национальный парк «ЗЮРАТКУЛЬ»



Выполнила: воспитатель  
МКДОУ «Д/С № 27»

Янакова Ольга Александровна

## Цель:

- Расширить представления детей о родном крае.
- Дать понятие «*национальный парк*».
- Воспитывать интерес к малой Родине, желание больше узнать из истории родного края, национальных богатствах и достояниях.
- Создавать условия для обогащения, пополнения и активизации эмоциональных переживаний детей.
- Стимулировать желание детей передавать свои впечатления об восприятии природы посредством составления описательного рассказа.



## Содержание:

1. Географическое положение и рельеф.
2. Озеро Зюраткуль и его легенда.
3. Растительный мир НП «Зюраткуль».
4. Животный мир НП «Зюраткуль».
5. Экскурсии в НП «Зюраткуль».
6. Правила пребывания на территории парка.







**Национальный парк** — территория, где в целях охраны окружающей среды ограничена деятельность человека. В отличие от заповедников, где деятельность человека практически полностью запрещена, на территорию национальных парков допускаются туристы.





**Национальный парк «Зюраткуль» организован в 1993 году и его территория относится к особо охраняемым природным территориям федерального значения.**






Национальный парк организован для того чтобы ...:

- ✓ Сохранить уникальные природные комплексы;
- ✓ Сохранить памятники природы, истории, культуры;
- ✓ Распространить экологические знания среди населения;



Парк получил свое имя от высокогорного озера Зюраткуль. Природа словно в колыбель уложила озеро в окружение пяти высоких хребтов и гор — Уреньги, Лукаша, Нургуша, Москаля и Зюраткуля, которые берегут котловину от леденящих северных ветров.





Каждая из этих гор имеет свое особенное название.


**Хребет Нургуш** (в переводе с башкирского означает «*светлая лучезарная птица*»). Это одна из самых крупных и величественных горных цепей Южного Урала, занимающий центральные позиции в Зюраткульском горном узле.





**Хребет Зюраткуль** увенчан гигантскими останцами причудливой формы, высотой до 10 метров под названием «Медведи» (останцы - это изолированные возвышенные элементы рельефа, сохранившиеся от разрушения в виде отдельных массивов в окружении более молодых пород).





**Гора Голая Сопка** — одна из значительных вершин южной части хребта. Сама Голая Сопка — это гигантский останец правильной конической формы, расположенный в центре плоской вершины горы на высоте 830–840 м.






**Уван** - курганная гора. Склоны Увана круты и каменисты, вершины увенчаны останцами и кварцитовыми россыпями. Весной высокогорная поляна покрывается сплошным ковром цветущих пермских ветрениц.





Горный хребет **Москаль** в переводе с башкирского означает «ведьмина гора». Среди горных гряд, которые связаны с этим хребтом геологи обнаружили уникальный «палеовулкан» («древний вулкан»). А в «Москальской шкатулке» обнаружено более 70 минералов.





Само **озеро Зюраткуль** лежит в колыбели этих гор. Это самое высокогорное и вместе с тем самое пресное озеро Урала. В отличие от других горных озер, вода в Зюраткуле не столь прозрачная. Она чайного цвета. Это объясняется тем, что стекающие сюда ручьи берут начало в болотах.



# Легенда об озере Зюраткуль



Чтение легенды об озере





Богат и разнообразен растительный мир национального парка. На территории преобладают леса — еловые и елово-пихтовые, а также березняки. Богатство растительного мира доказывает наличие 653 видов растений, в том числе сибирских и европейских (пихта сибирская, ель европейская и др.).





В Красную книгу России занесены 70 редких растений парка, среди них: башмачок настоящий, башмачок крупноцветковый, надбородник безлистный, ятрышник мужской, ветреница уральская и лобария лёгочная.






Под пологом леса, на горных плато и в болотистых низинах, обитает около 40 видов животных. Самые крупные зюраткульцы — медведь и лось. Более пяти десятков косолапых «хозяев тайги» устроили себе берлоги в южной





Хребты Нургуш и Уреньга — настоящий медвежий угол. Лесные великаны — лоси, давно облюбовали эти места. Их в парке около двухсот.





Из пушных зверей больше всего зайцев и белок, есть норка, куница и рыжая красавица лиса.





Крылатый мир парка представляют почти 150 разных видов птиц. В горных тундрах встречаются тетерев и болотная сова, обыкновенная пустельга и луговой лунь.





Среди редкостей парка: беркут, выдра и 7 видов насекомых, занесенных в Красную книгу России (например, дневная бабочка Апполон). Среди них — редчайшие для Урала виды жужелиц, которые являются местными эндемиками





Посещая парк, можно организовать экскурсию «По Экологической тропе на хребет Зюраткуль» или «По берегу озера Зюраткуль», отправится к лесному фонтану или в



Однако посещая парк, нужно помнить, что есть **ПРАВИЛА ПРЕБЫВАНИЯ НА ТЕРРИТОРИИ**, которые следует соблюдать:

1. Гуляйте по территории парка только в выделенных зонах. Заповедные зоны закрыты для посещения!
2. Не рубите деревья, кустарники, не срывайте кору с берез.
3. Не собирайте дикорастущие и лекарственные растения без специального разрешения.
4. Разводите костры только в специально оборудованных местах.
5. Ни при каких обстоятельствах и ни при какой погоде не оставляйте после себя непотушенных костров.
6. Не ловите бабочек.
7. Не разрушайте муравейники.
8. Не сбивайте несъедобные грибы.
9. Берите на память о природе фотографии.
0. Не оставляйте в парке мусор.



# Источники информации:

[https://ru.wikipedia.org/wiki/%D0%97%D1%8E%D1%80%D0%B0%D1%82%D0%BA%D1%83%D0%BB%D1%8C\\_\(%D0%BD%D0%B0%D1%86%D0%B8%D0%BE%D0%BD%D0%B0%D0%BB%D1%8C%D0%BD%D1%8B%D0%B9\\_%D0%BF%D0%B0%D1%80%D0%BA\)](https://ru.wikipedia.org/wiki/%D0%97%D1%8E%D1%80%D0%B0%D1%82%D0%BA%D1%83%D0%BB%D1%8C_(%D0%BD%D0%B0%D1%86%D0%B8%D0%BE%D0%BD%D0%B0%D0%BB%D1%8C%D0%BD%D1%8B%D0%B9_%D0%BF%D0%B0%D1%80%D0%BA)) – страница в Википедии «Зюраткуль (национальный парк)»

<http://zuratkul.ru/> - официальная страница НП «Зюраткуль»

<https://yandex.ru/images/> - фото