

Николай Михайлович Пржевальский-великий русский путешественник и географ.

Выполнил: Приходько Максим.

Ученик 7 «А» класса МБОУ «СОШ №79»

г. Воронеж

Научный руководитель: учитель географии

Валуйская Л.Н.



Николай Михайлович Пржевальский (1839-1888)

Пржевальский Николай Михайлович - российский путешественник, исследователь Центральной Азии; почетный член Петербургской АН (1878), генерал-майор (1886). Руководил экспедицией в Уссурийский край (1867-1869) и четырьмя экспедициями в Центральную Азию (1870-1885).



Детские годы и юность.

Родился в мелкопоместной дворянской семье, потомок запорожского казака. Отец Пржевальского умер в 1846 году, и мальчика воспитывал дядя, прививший ему страсть к охоте и путешествиям. В 1855 году по окончании Смоленской гимназии зачислен на военную службу унтер-офицером в пехотный полк.

Через год Пржевальский поступил в Академию Генерального штаба. В 1860 году сделал доклад «О сущности жизни на земле».

Блестяще окончив Академию, преподавал географию и историю в Варшавском юнкерском училище, воспитывая гуманизм и любовь к истине.



Первая экспедиция

В конце 1866 года причислен к Генштабу с назначением в Восточную Сибирь. В 1867 году приехал в Петербург, где встретился с П. П. Семеновым-Тянь-Шанским, который содействовал организации экспедиций. В 1867-1869 годах исследовал Уссурийский край, где собрал орнитологическую коллекцию. В первой экспедиции по Центральной Азии в 1870-1873 годах, исследуя Монголию, Китай и Тибет, Пржевальский выяснил, что Гоби - не поднятие, а впадина с холмистым рельефом. Наньшань - не хребет, а горная система. Он открыл нагорье Бэйшань, котловину Цайдам, три хребта в Куньлуне и семь крупных озер. Результаты экспедиции принесли ему мировую известность, Пржевальский был награжден высшей наградой Географического общества - Большой Константиновской медалью.



Монголия и страна тунгутов.



Вторая экспедиция

Во второй

Центральноазиатской

экспедиции 1876-1877 годов

Пржевальским открыты горы

Алтынтаг; дано первое

описание озера Лобнор (ныне

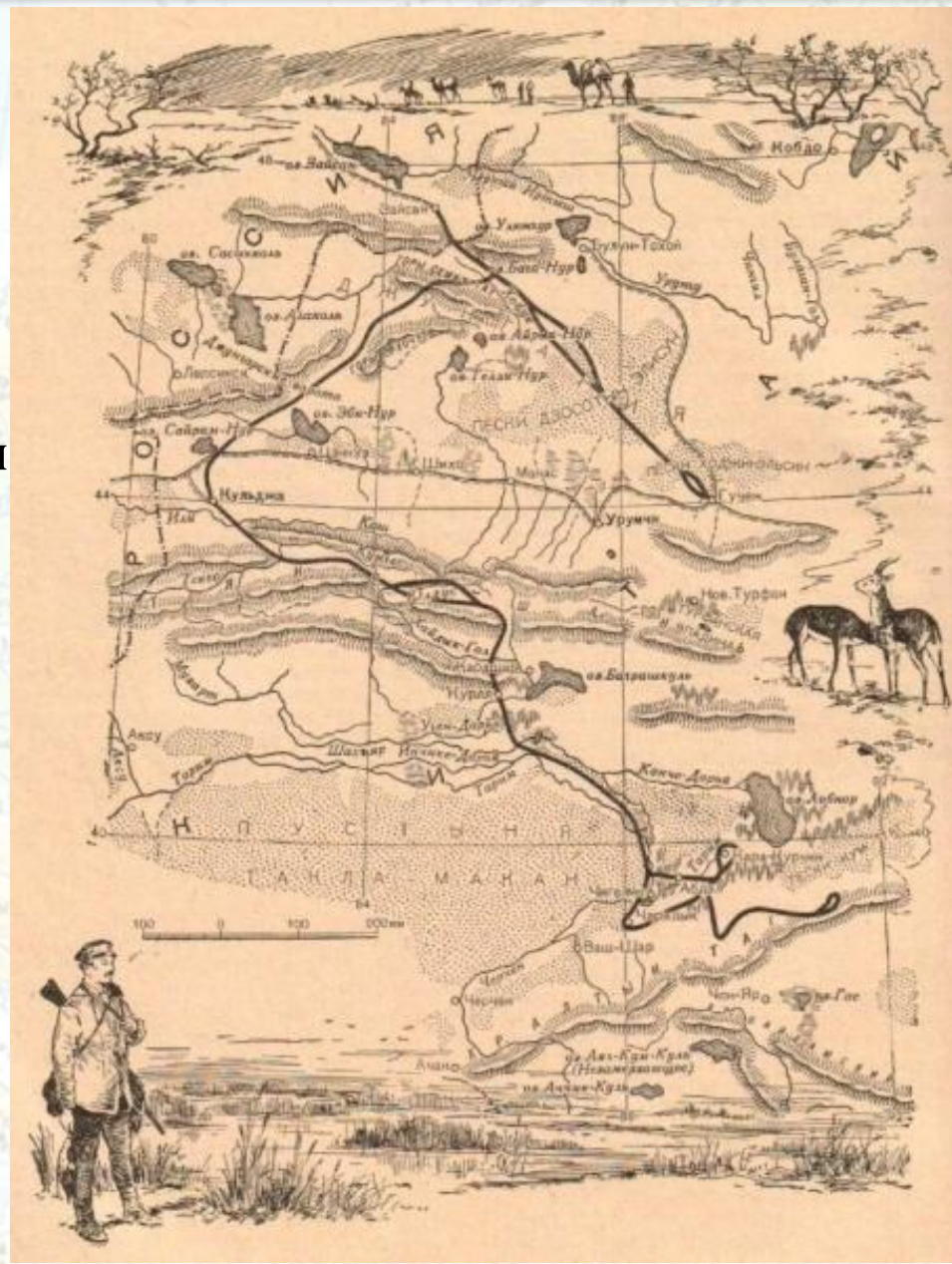
высохшего) и питающих его

рек Тарима и Кончедарьи;


граница Тибетского нагорья

"передвинута" более чем на

300 км к северу.




От Кульджи за Тянь-Шань и Лоб-Нор.



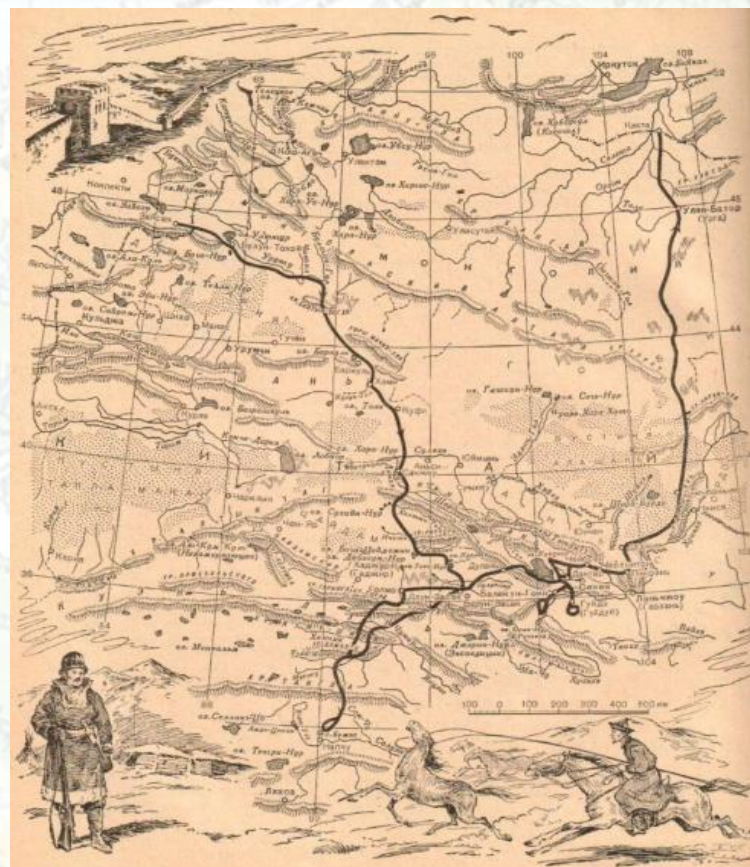
Вид уединенного китайского монастыря



Улица в Кантоне



Третья экспедиция



В третьей Центральноазиатской экспедиции 1879-1880 годов он выявил ряд хребтов в Наньшане, Куньлуне и на Тибетском нагорье (включая Тангла и Бокалыктаг), заснял озеро Кукунор, верховья Хуанхэ и Янцзы.





Во время экспедиций были собраны богатые зоологические коллекции (свыше 7,5 тысяч экспонатов); открыто несколько новых видов животных, включая дикого верблюда, дикую лошадь, медведя пищухоеда и др.)






Тибетский мелведь



Тигр



Лошадь Пржевальского



Четвертая экспедиция

Четв. путеш. въ Центр. Азій.

Н. М. Пржевальскаго



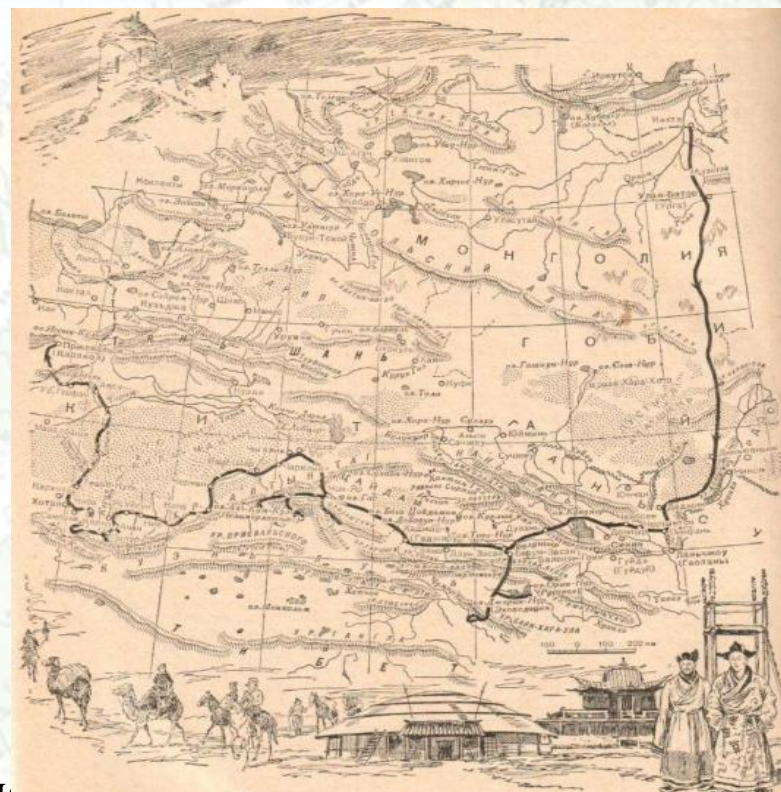
Фотограф. съ нату.

В. И. Рабировскаго

ИРИЧИНОВЪ, БЕЗСОПОВЪ, ДОБРЫНИНЪ, ДОРЖЕЕВЪ, ХЪЛЪЯННОВЪ, БАННОВЪ, ПРОТОПОПОВЪ, ТЕЛЕСОВЪ, РОДИОНОВЪ, ЖАРЯННОВЪ, ЖАРКОЙ, МАКСИМОВЪ,
НЕФЕДОВЪ, ИВАНОВЪ, ПЕРЕВАЛОВЪ, СОКОВНИКОВЪ, ПОЛУЯНОВЪ, ИСУБОВЪ.

КОНВОЙ ЭКСПЕДИЦІИ.

Изданіе въ Петербургѣ, въ Типографіи Императорскаго Военнаго Вѣдомства, 1885 г.




Невзирая на мучительную болезнь, Пржевальский отправился в четвертую (вторую Тибетскую) экспедицию 1883-1885 годов, во время которой обнаружил ряд новых озер и хребтов в Куньлуне, оконтурил Цайдамскую котловину, почти за 60 лет до открытия пика Победы (7439 м) указал на его существование.



От Кяхты на истоки Желтой реки.



Николай Михайлович
ПРЖЕВАЛЬСКИЙ



Пекинская стена.
Этюд маслом Н. Кравченко, 1904



Путь без конца.

В 1888 г. великий русский путешественник Пржевальский готовился к своему очередному, уже пятому по счету, походу в Центральную Азию.

Основной целью экспедиции была Лхаса, сердце Тибета. В октябре участники похода собрались в городе Каракол к востоку от озера Иссык-Куль. Однако за несколько дней до выступления Пржевальский внезапно заболел и 20 октября 1888 г. скончался. Официальной причиной его смерти был назван брюшной тиф.



Мировая слава


Пржевальский известен как один из величайших путешественников, который провел в 5 экспедициях 11 лет своей жизни. Общая длина его рабочих маршрутов составляет 31500 км. Он получил высшие награды ряда географических обществ, избран почетным доктором нескольких университетов, стал почетным членом научных учреждений ряда стран и почетным гражданином Петербурга и Смоленска.






В 1891 году в честь Пржевальского Русское географическое общество учредило серебряную медаль и премию его имени; в 1946 году учреждена золотая медаль имени Пржевальского.





В его честь названы: город, хребет в Куньлуне, ледник на Алтае, несколько видов животных (в том числе лошадь) и растений. Пржевальскому установлены памятники: недалеко от озера Иссык-Куль (у его могилы) и в Петербурге.





Его гербарии содержат около 16 тысяч экземпляров растений, составляющих 1700 видов, из которых 218 видов и 7 родов были описаны впервые. Поражали богатством его минералогические коллекции.





20 октября 1888 великого путешественника Николая Михайловича Пржевальского не стало. В 1889 году у его могилы был установлен памятник. На глыбе гранита возвышается бронзовый орёл с оливковой ветвью в клюве, как символ славы и величия отважного исследователя, ставшего примером для многих поколений учёных и путешественников по всему миру.



Спасибо за внимание!



Литература

- <http://www.c-cafe.ru/days/bio/7/027.php>
- <https://ru.wikipedia.org/wiki>
- http://go.mail.ru/search_images
- <http://orient-tracking.com/Story/Przhevalsky.htm>

