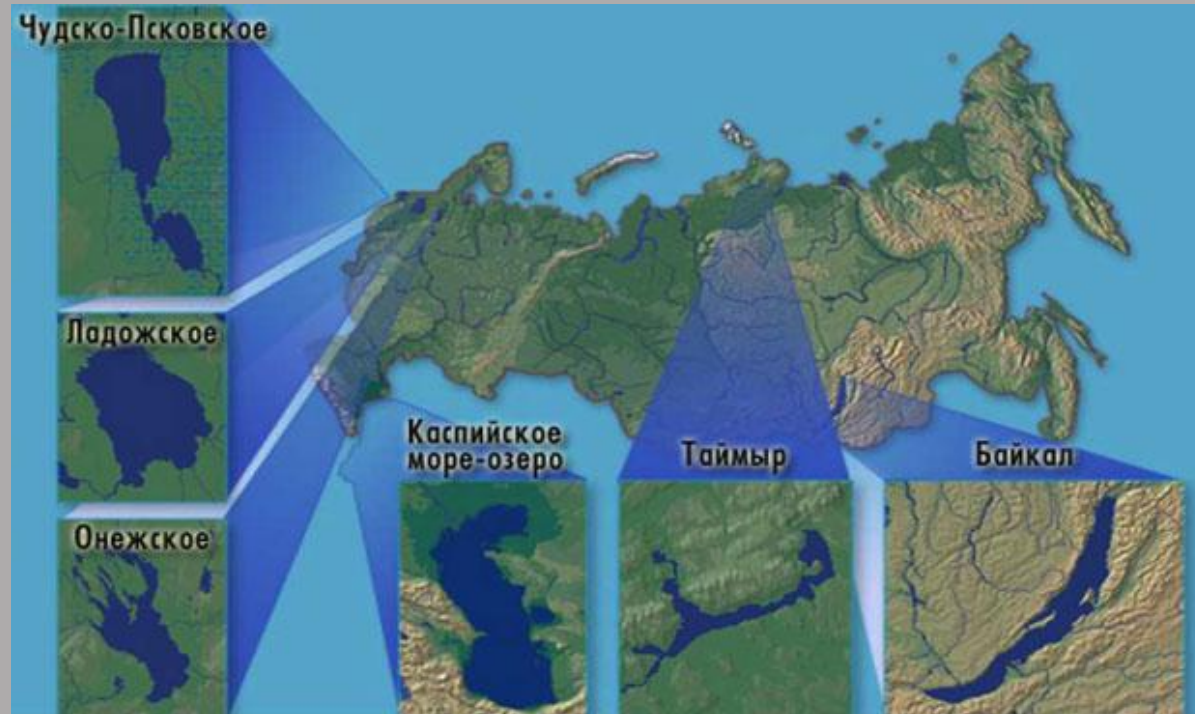



«Озёра»


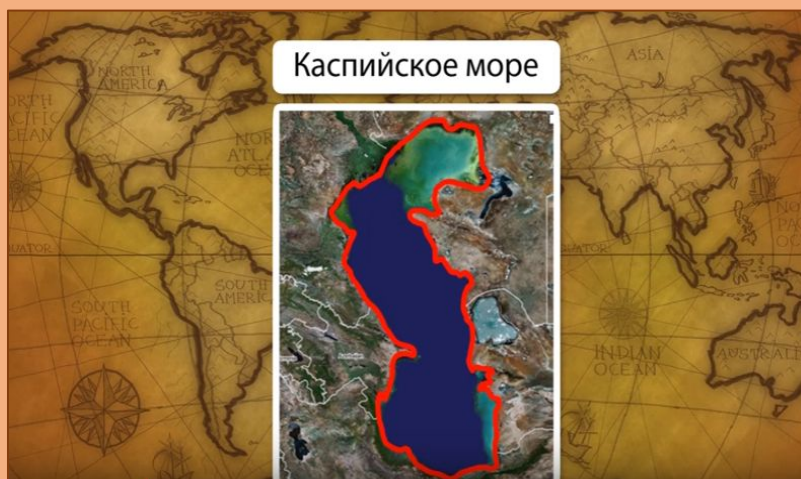


АВТОР: Кушнарёва Т.Н.

Озеро - это скопление
воды в природном
углублении на суше.

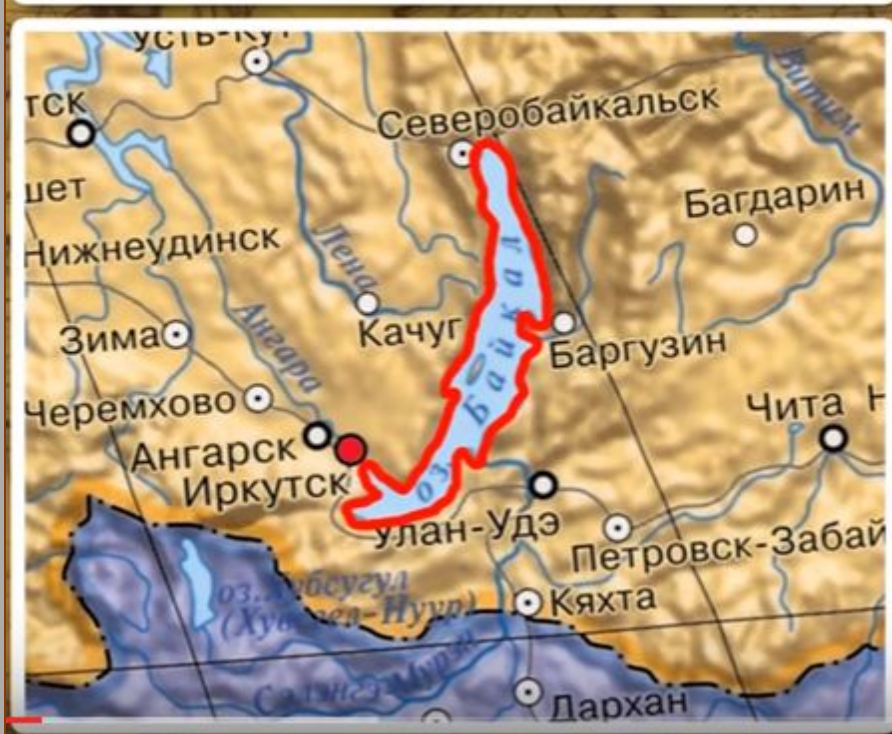


Каспийское море – самый большой в мире замкнутый водоем (озеро).



Самое глубокое озеро на нашей планете – озеро **Байкал**

Озеро Байкал



Глубина - 1 642 м. Байкал (бур. Байгал далай) — озеро тектонического происхождения в южной части Восточной Сибири, водоем является крупнейшим природным резервуаром пресной воды – он хранит в себе 20% от общего запаса поверхностной пресной воды планеты. Байкал – уникальная экосистема, здесь обитает около 1700 видов флоры и фауны, при этом многие из них нигде больше не встречаются. Озеро внесено в список объектов Всемирного наследия ЮНЕСКО.

Виды озёр

Тектонические

Байкал, Танганьика

Ледниковые

Ладожское

Вулканические

Кроноцкое, Курильское

Старицы

Большое (Луховицкое) в пойме Оки

Запрудные

Сарезское, Рица

Карстовые

Црвено (Красное) в Хорватии

Классификация озёр по стоку



река

река

Озеро

Сточные

река

Озеро

Каспийское море - озеро

Бессточные


ЭТО ИНТЕРЕСНО!!!

Солёное озеро Баскунчак



Задание №1

Определите какие типы озёр изображены на рисунке?



?


?

?

Используя карту атласа, приведите примеры.

Задание №2

Тест "Озёра"



Озёра 2017-07-10

Задание
Прочитайте задание и выберите правильный ответ

OK

Чудско-Псковское
Ладожское
Онежское
Каспийское море-озеро
Таймыр
Байкал

Кроноцкое озеро
(Камчатская обл.)



Курильское озеро
(Камчатская обл.)



**Благодарю
всех за
внимание!**

2017 г.