

# Природные комплексы Дальнего Востока.




**Зайцева Елена  
Владимировна**

**учитель географии**

**МБОУ «Иркутское СОШ №**

# Чукотское нагорье



# Климат Чукотского нагорья один из самых суровых на Дальнем Востоке.



# Чукотское нагорье — это сочетание равнинных и горных тундр с горной арктической пустыней.



**На севере Чукотского полуострова  
горная тундра поднимается  
не выше 100—200 м, на юге тундра  
расположена гораздо выше.**



**Обычными обитателем тундры  
является северный олень.**



**Обычными обитателем тундры  
является песец.**



**Обычными обитателем тундры  
являются лемминги.**





**Обычными обитателями тундры  
являются тундровые куропатки.**



**На заболоченной низменности  
гнездится много  
водоплавающей птицы.**



# На побережье Чукотского моря есть лежбища моржей.



# На береговых скалах — птичьи базары.



# Камчатские горы



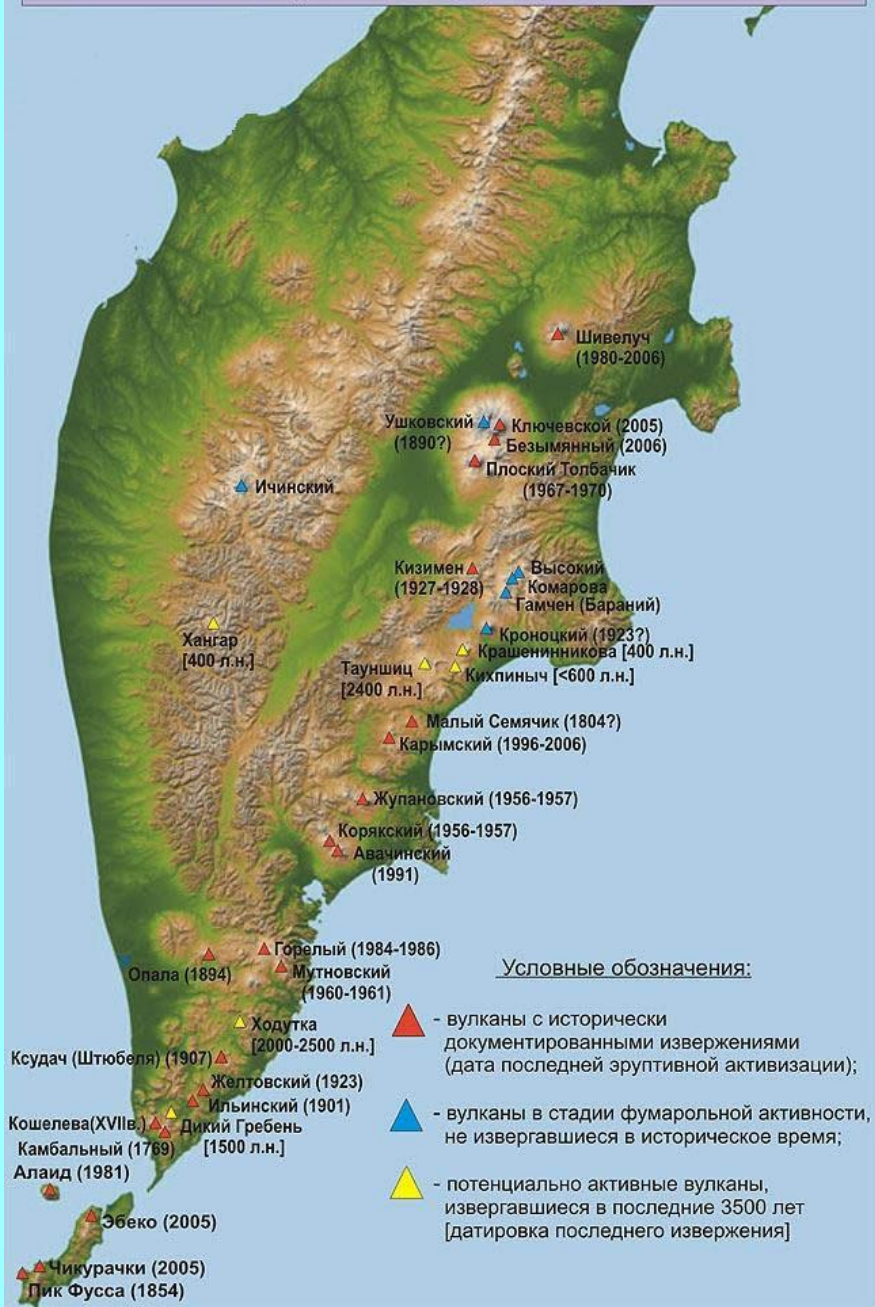
# **Хребты увенчаны вулканическими конусами со снеговыми шапками и ледниками.**



# Камчатку сотрясают извержения вулканов.



Действующие и потенциально активные вулканы Камчатки  
(по И.В. Мелекесцеву и др., 2001)



На полуострове  
насчитывается  
около  
30 действующих  
и более 130  
потухших  
вулканов





**Наиболее активный и высочайший  
вулкан мира — Ключевская Сопка,  
его высота 4750 м.**



**Прогнозом вулканических  
извержений занимаются вулканологи.**



# остров Сахалин



# Сахалин — самый большой остров России.



**Остров гористый, но горы невысокие  
— средняя высота 500— 800 м.**



**Наивысшая точка — гора Лопатина  
в Восточно-Сахалинских горах.  
Её высота — 1609 м.**



**Сахалин находится в сейсмоактивной зоне.  
Последнее землетрясение силой в 8 баллов  
произошло в Нефтегорске, 28.05.1995 году .**



**На острове много горных рек.**





**На острове много озёр.**



# На севере острова встречается олений мох.



**На крайнем юге встречаются  
цветущие магнолии.**



# Уссурийская тайга



# Большую часть Приморья занимает знаменитая уссурийская тайга



**Только здесь растёт амурский бархат  
(пробковое дерево).**



**Только здесь растёт  
железная береза.**



# К эндемикам относится уссурийский тигр.





# **К эндемикам относится кожистая черепаха.**



**К остаткам фауны неогена и  
четвертичного периода принадлежит  
пятнистый олень.**



**К остаткам фауны неогена и четвертичного периода принадлежит чёрный уссурийский медведь.**



**К остаткам фауны неогена и  
четвертичного периода принадлежит  
амурская антилопа горал.**



**К остаткам фауны неогена и четвертичного периода принадлежит маленькая изящная утка-мандаринка.**



**К остаткам фауны неогена и  
четвертичного периода принадлежит  
земляной дрозд.**



# Природные уникамы.

## Долина Гейзеров.



# Гейзер Первенец, открыт раньше остальных, в 1941 году.





# **Гейзер Тройной – бьет тремя струями горячей воды.**



# **Гейзер Жемчужный – извергается каждые четыре часа.**



# Гейзер Сахарный.



# Гейзер Факел



# Гейзер Большой




# Самый крупный гейзер Великан.



# Природные уникалы.

## Озеро Ханка.



# На озере произрастает реликтовое растение лотос.



**На озере  
произрастает  
водяной орех.**

