

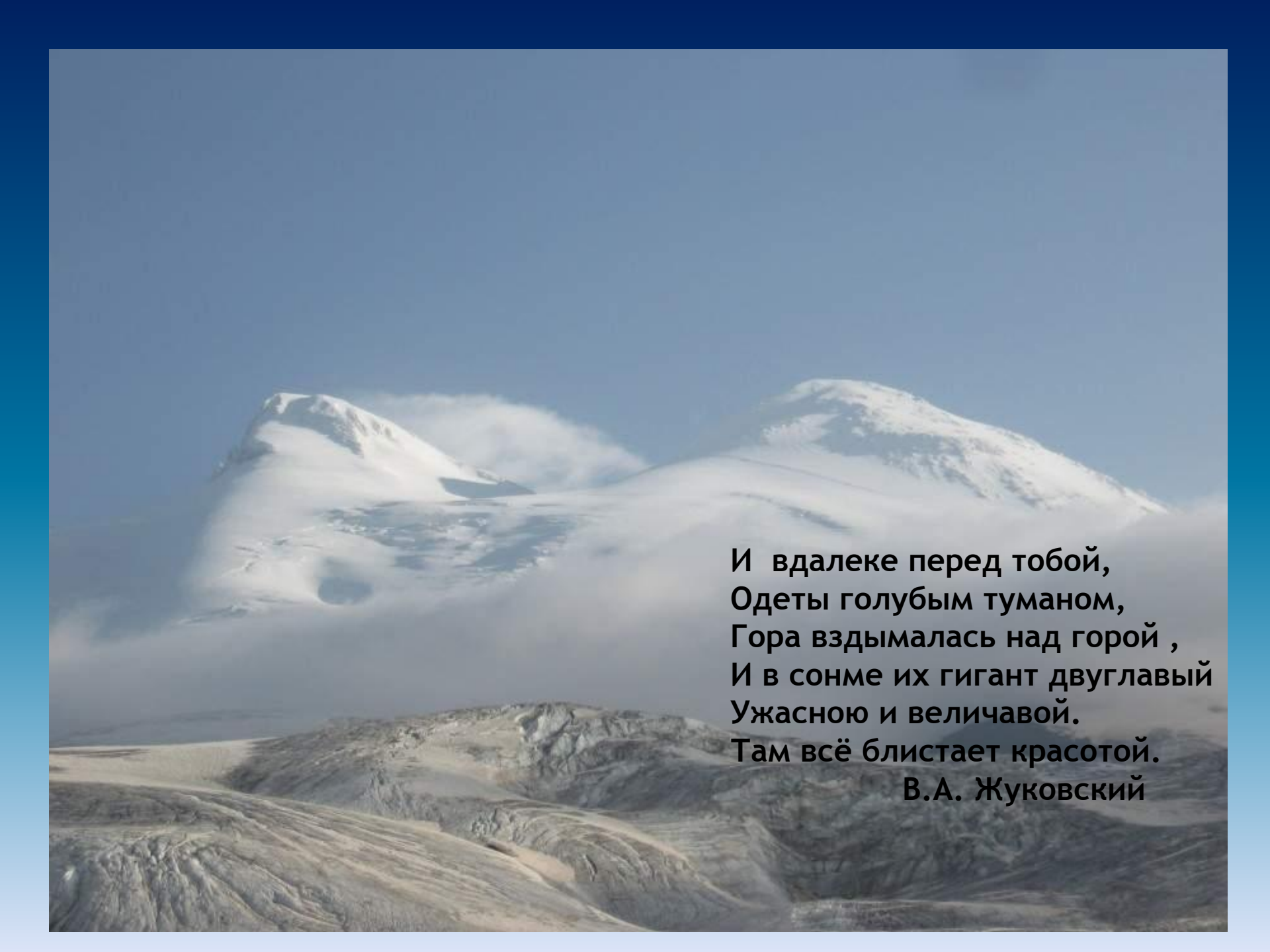
СЕРВЕРО-КАБЕЛЬНЫЕ ЭКОНОМИЧЕСКИЕ РАЙОНЫ

Цель урока: дополнить образ изученного экономического района живыми красками.

- План урока
- Дополнить образ экономического района.
- Повторить и обобщить географические понятия.
- Заполнение визитной карточки района.
- Работа в контурных картах.
- Защита презентаций.
- Сформировать представление о реальных достоинствах Европейского Юга.
- Подведение итога.







И вдалеке перед тобой,
Одеты голубым туманом,
Гора вздымалась над горой ,
И в сонме их гигант двуглавый
Ужасною и величавой.
Там всё блистает красотой.
В.А. Жуковский



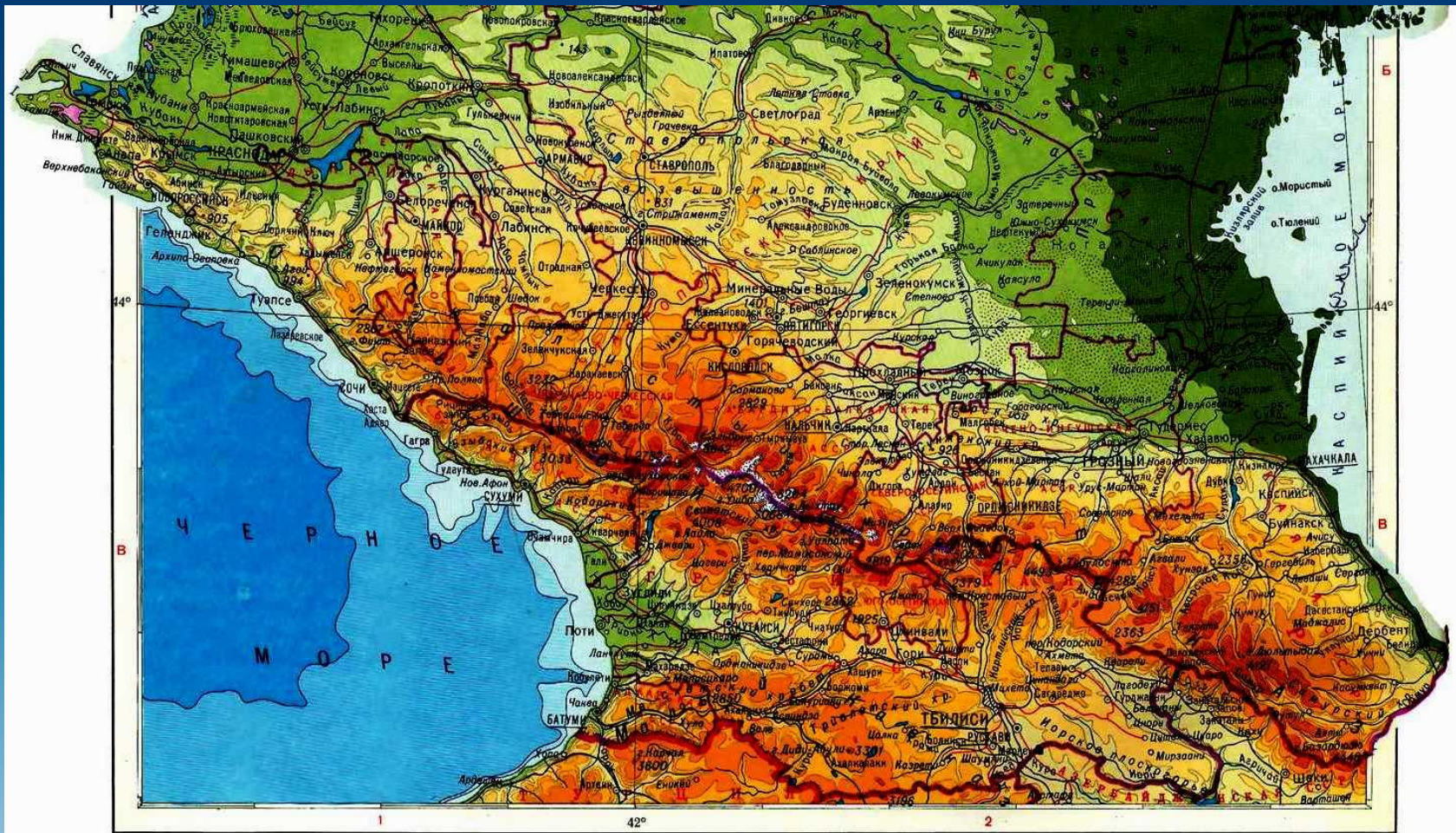
Европейский Юг.





«Визитная карточка Северного Кавказа»

1. На территории района расположено максимальное количество для экономических районов России республик-.....
2. Самая маленькая по площади республика.....
3. В состав района входят 2 края.....
4. По своим границам на суше Северный Кавказ соседствует с 3-мя странами СНГ:.....
5. Крупнейшие города района.....
6. Главное богатство Предкавказья.....
7. Самые ценные породы деревьев Кавказа.....
8. Численность городского населения составляет всего.....
9. Основные виды промышленности Европейского Юга.....

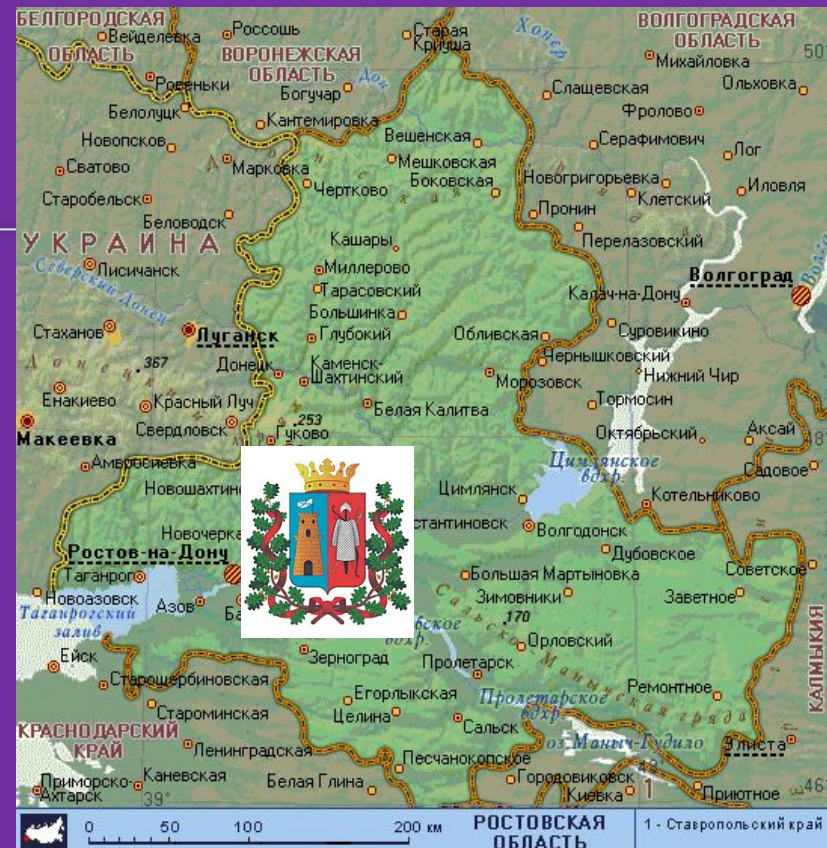




Чернышев Михаил
Анатольевич

Ростов-на-Дону - ворота Северного Кавказа.

РОСТОВ-НА-ДОНУ,
город в Российской
Федерации, центр
Ростовской обл.,
расположен на юго-
востоке Восточно-
Европейской равнины,
на правом берегу реки
Дон. Основан в 1749.
Город с 1796 года.
Город-миллионер.





История города

Датой основания города принято считать 15 декабря 1749, когда вышел указ императрицы Елизаветы Петровны об учреждении Темерницкой таможни, возникшей весной 1750 на правом берегу Дона у Богатого источника.



Ростов-на-Дону - центр ЮФО



Устинов Владимир Васильевич
- полномочный представитель
Президента Российской
Федерации в Южном
федеральном округе



Представительство
Полномочного
представителя
президента в ЮФО)

13 мая 2000 г
указом
Президента РФ
создан
Южный
Федеральный
Округ с центром в
городе
Ростове -на- Дону

Экономика

Машиностроение и металлообработка



Выпускаемые ОАО "Роствертол" вертолеты МИ-26 и МИ-25Т уникальны по своим техническим характеристикам



Предприятие с мировым именем в сфере производства оборудования для теплоэнергетики - котлостроительный завод



ОАО «Красный Аксай»



Единственную в своем роде продукцию выпускают предприятия авиастроения в Таганроге - "ТАВИА" и ТАНТК им. Бериева.



ОАО «Ростсельмаш»




Г. Волгодонск.
Атоммаш.

«Новочеркасский
электровозостроительный
завод»



Лёгкая и пищевая промышленность



ЗАО «Корпорация
Глория-Джинс»



ЗАО «Донобувь»



«Донское пиво»



«Донской табак»



ОАО «Донецкая Мануфактура М»
(производство хлопчатобумажных махровых
тканей и изделий из них).

Культура



Академический драматический театр им. Горького

Цирк



Архитектурные и исторические памятники



Памятник
Пушкину.



Раскопки
жилого
квартала в
Танаисе

Кафедральный собор
Рождества Пресвятой
Богородицы



Здание
гостиницы
«Ростов»





Махачкала, столица Дагестана. Махачкала расположена на западном берегу Каспийского моря, на узкой полосе Приморской низменности, у подножия горы Таркитау, близ предгорий Большого Кавказа. Население 394,5 тыс. человек (1996).

История города



- Основан в 1844 как русское военное укрепление Петровское,
- В 1861-70 здесь велось строительство гавани и порта.
- В конце XIX - начале XX в. в Петровск-Порте возникают нефтеперегонный и бондарный заводы, бумагопрядильная и табачная фабрики, железнодорожные мастерские.

- В 1921-90 столица Дагестанской АССР, переименована в честь одного из активных участников борьбы за советскую власть в Дагестане Магомед-Али Дахадаева (Махача).



Памятник М. Дахадаеву

Машиностроение



Завод Гаджиева



Дагтелеком

Предприятия машиностроения: «Дагэлектромаш»,
«Авиаагрегат»



Химическая
(«Стекловолокно»)



Нефте- и
газодобывающая
(«Дагнефть»,
«Дагестангазпром»);

Приборостроение («Эльтав»,
«Дагтелеком», «Сапфир»);
производство стройматериалов
(«Дагстройиндустрия», «Махачкалинский
ДСК», «Силикат»).



- Легкая («Дагтекстиль», «Каспийская мануфактура», швейная фабрика «Шанс»);
- Пищевая (в т. ч. рыбная, консервная, винодельческая).

Махачкала - город - порт

- Махачкалинский торговый порт осуществляет перевалку грузов, в основном нефтепродуктов, поступающих из Баку, Краснодарска, Астрахани



Рекреационное хозяйство



- Махачкала - бальнеогрязевой и приморский климатический курорт.
- Основные природные лечебные факторы (помимо климата) - минеральные воды, в том числе сульфатно-гидрокарбонатная натриевая, и сульфидная иловая грязь солёных озёр (Махачкалинское, Большое и Малое Турали).
- Морские песчаные пляжи.

Краснодар



КРАСНОДАР (до 1920 Екатеринодар), город в Российской Федерации, центр Краснодарского края, расположен на Кубано-Приазовской (Прикубанской) низменности, на правом берегу р. Кубань, в 1539 км к югу-востоку от Москвы. Население 635,5 тыс. человек (2001).


Крепость под названием Екатеринодар была построена в 1794, являлась центром Черноморского казачьего войска.



Флаг и герб



Флаг Краснодар, принятый 23 сентября 2003 года. Он представляет собой прямоугольное полотнище, разделенное по диагоналям на четыре треугольных поля синего, малинового, зеленого цвета с двухсторонним изображением в центре флага герба города Краснодара, выполненного золотым цветом.



Достопримечательности

Свято-Екатерининский Кафедральный собор



Собор был построен в 1914 году и назван именем Императрицы Екатерины. В соборе хранится уникальная икона Казанской Божьей Матери и мощи Святой Мученицы Екатерины - покровительнице всего Кубанского края.

Александровская Триумфальная арка



Арка была построена в 1888 году в честь приезда императора Александра III

Промышленность

“Краснодар- рисмаш”
(рисоуборочные комбайны)



"Седин-Шисс" (станкостроение)



Резинотехнические изделия



Газовая аппаратура



Фарфорофаянсовые изделия



Сочи

Сочи - столица зимних олимпийских игр 2014 года. Город-курорт.



Флаг и герб



Герб города-курорта Сочи был принят 15 мая 1967 года. Щит герба разделен на четыре части. В первой четверти на серебряном поле лазоревые горы. Во второй в красном поле золотая пальма.

Флаг города является гербовым поэтому полностью повторяет композицию герба.

Достопримечательности

Дендрарий



Один из самых знаменитых дендрариев в стране, в нём произрастают растения из многих стран мира.

Флористическое богатство дендрария насчитывает 1600 видов разнообразных растений.



Зимний театр



Одно из наиболее красивых зданий в Сочи.
Построен в 1937 году. Архитектурный ансамбль напоминает греческий Акрополь.

Красная поляна



Горный посёлок - живописный горный курорт в Адлерском районе.

Уникальная комбинация гор, ледников, рек и озёр, спускающихся к Чёрному морю с его мягким климатом, придаёт необыкновенную

красоту этому месту.



ДИПЛОМ

награждается

Северный Кавказ

1. За лидерство по богатству природы и ее охрану.
2. За вклад в укрепление здоровья россиян.
3. За богатую историю.
4. За демографический рай.
5. За звание житницы России.

2011

Достоинства

Северо-Кавказского экономического района

За лидерство по богатству природы



Эльбрус – высочайшая точка России



Ставрополье – бескрайние степи



Лакколиты КМВ - гора Бештау



Пятигорск. Елизаветинские ванны

За вклад в укрепление здоровья россиян Здравница страны



Туапсе



Домбайская поляна. Туристская хижина



Кисловодск



За богатую историю



аланы



хазары



скифы



сарматы



Монголы



славяне



Греки



гунны


За демографический рай

Дагестан

естественный прирост населения 10%

Ингушетия

естественный прирост населения 15%



За звание житницы России



Овоци – 14%

Плоды – 30%



За звание житницы России



Подсолнечник – 55%



Зерно – 24%



Сливочное
масло – 18%



Молочная
продукция – 9%



Сахарная
свекла –
25%



Минеральная
вода – 45%



Вино - 55%

Пищевой цех России






Пушкин А.С.



Лермонтов М.Ю.



Чехов А.П.



Толстой Л.Н.



Шаляпин Ф.И.



Глинка М.И.



Шолохов М.А.



Алябьев А.А.





Вопросы для самооценивания

- -Это урок мне понравился (не понравился) потому, что
- -Наиболее трудным мне показалось
- -Я думаю, это потому, что
- -Самым интересным
- -Если бы еще раз провести этот урок, то я бы сделал(а) следующее
- -Если бы еще раз провести этот урок, то я бы по-другому сделал(а) следующее
- -Я бы хотел(а) попросить своего учителя

Домашнее задание

1. Накануне 2011 года правительство Ставропольского края приняло постановление №472 «Об образовании государственного заказника краевого значения «Маныч Гудило».
Какие туристические маршруты вы предложите туристам и почему?
2. Составить кроссворд по теме «Народы Северного Кавказа».



До новых встреч!