

Русские первопроходцы Сибири и Дальнего Востока 17-го века.

О самых первых землепроходцах XVII столетия сохранилось крайне мало документальных свидетельств. Но уже с середины этого «золотого века» русской колонизации Сибири «руководители экспедиций» составляли подробные «скаска» (то есть описания), своего рода отчеты о проделанных маршрутах, открытых землях и населяющих их народах. Благодаря этим «скаскам» страна знает своих героев и основные географические открытия, которые они совершили.

Презентация составлена Байсунгуровой
Натальей Васильевной
учителем истории МКОУ «Первомайская
СОШ» Кизлярского района РД.

- Великое [движение русского народа в Сибирь](#) получило своё полное развитие в **XVII** веке.
- В первой половине XVII века шло освоение северных азиатских земель — *Сибири*. Русские землепроходцы — промысловики-охотники, поморы, казаки за 50 лет прошли всю Сибирь и вышли к Тихому [океану](#). Они плыли по рекам и морям Северного Ледовитого океана, шли пешком через [тайгу](#).
- Совпадение частного интереса с государственным в освоении Востока дало удивительные результаты. Стремительное освоение русскими Сибири началось сразу после окончания [Смутного времени](#).
- На важнейших речных путях возникали укрепленные городки — деревянные остроги (крепости). Они были своего рода верстовыми столбами этого исторического движения. Возводились остроги в устьях [рек](#) и на пересечении торговых путей: Енисейский (1619), Красноярский (1628), Братский (1631), Якутский (1632), Иркутский (1661), Селенгинский (1665). В остроги с окрестных земель свозили «мягкую рухлядь» — шкурки соболей, [песцов](#) и других пушных [животных](#). Коренные жители Сибири мехами платили дань далекому русскому царю. Из острогов отправлялись в путь новые экспедиции.

● **Причины освоения Сибири в 17 веке:**

Поиск богатств

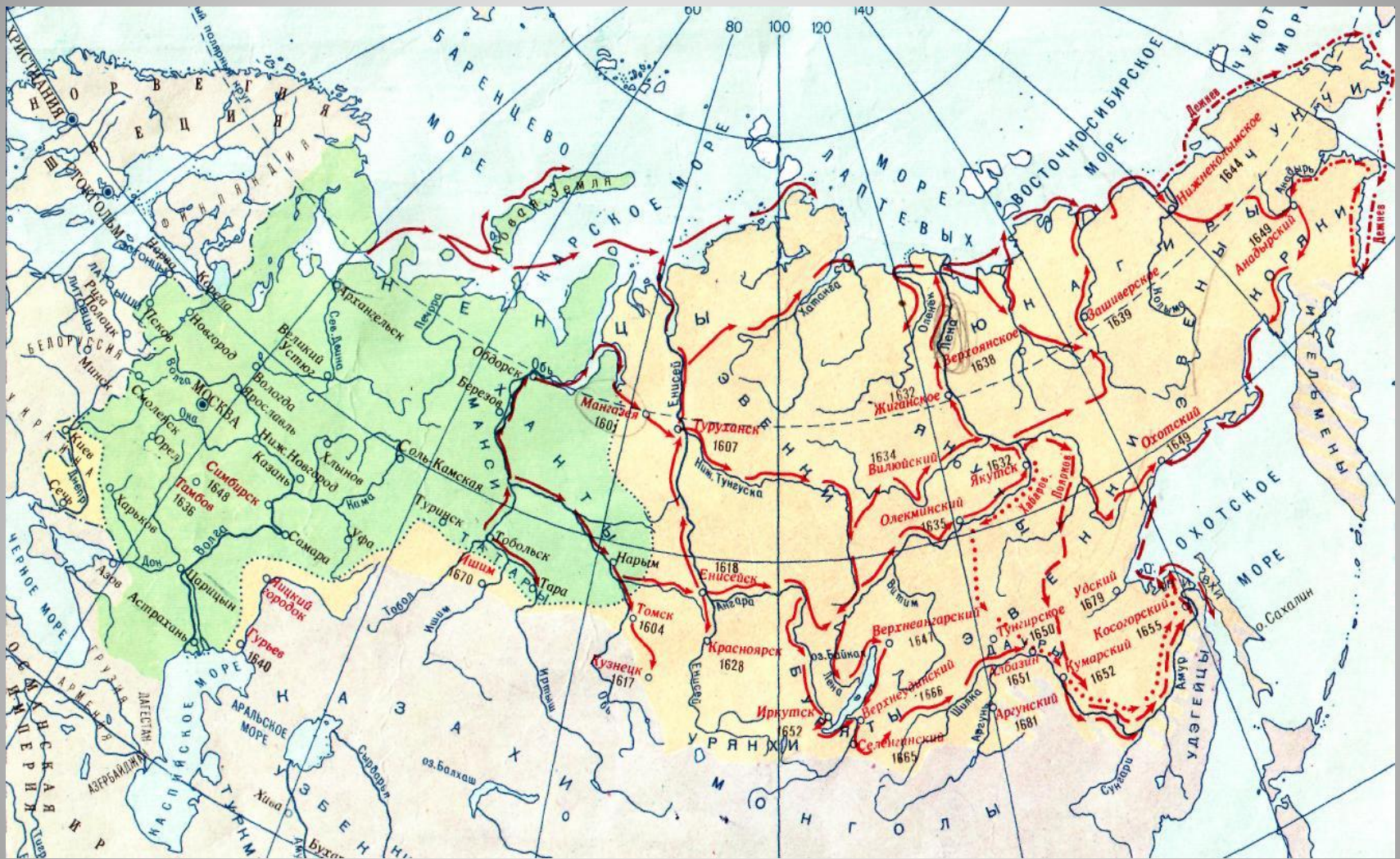
Возглавляли покорение Сибири отважные землепроходцы, мечтавшие увидеть неведомые страны и найти сказочные богатства. Обычно это были казаки и «гулящие люди», всегда готовые на рискованные и трудные предприятия. За их спиной стояли богатые купцы-промышленники, снаряжавшие далёкие экспедиции. По возвращении участники походов обязаны были отдавать им 2/3 добычи.

Поиск сырья

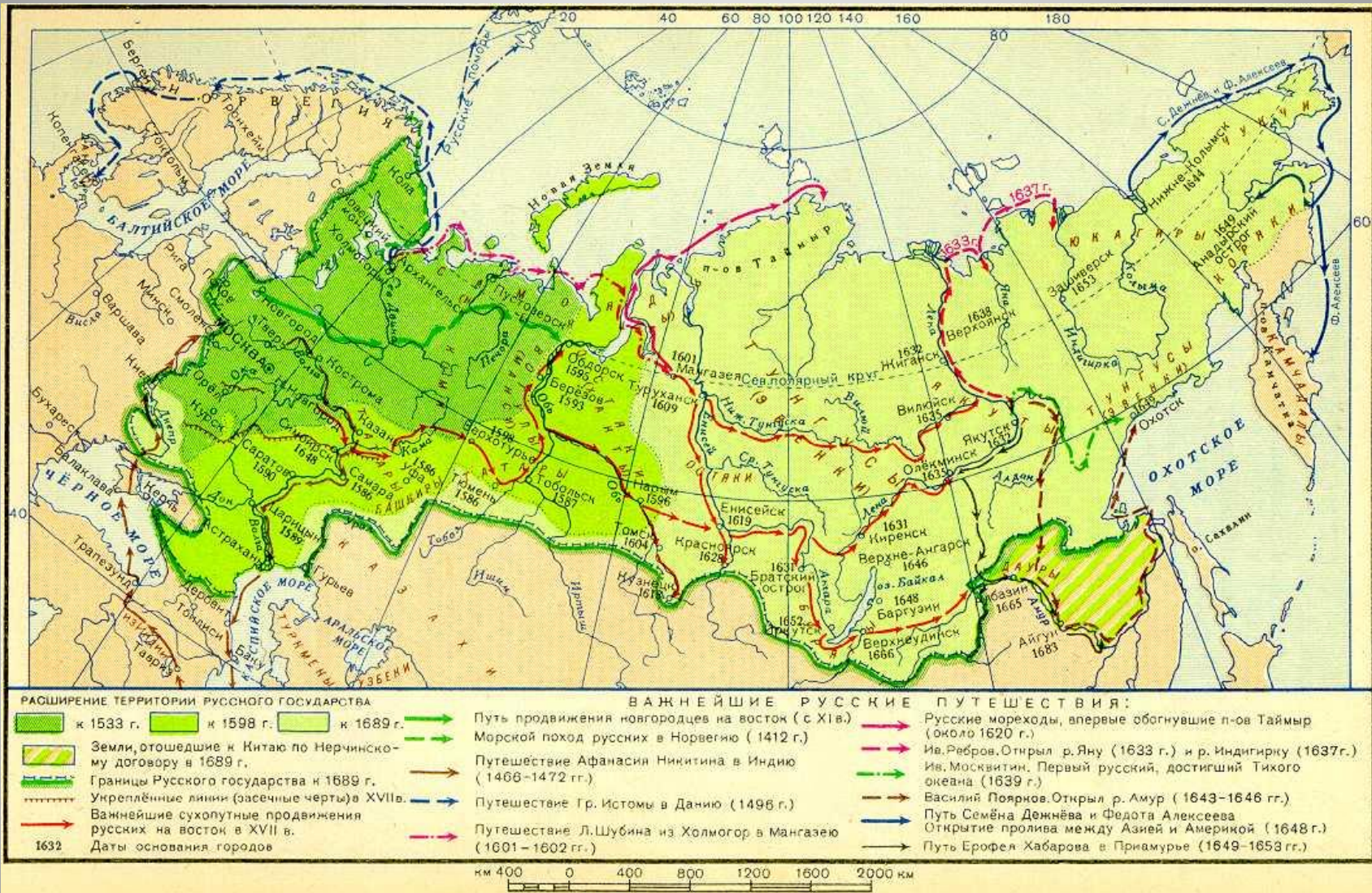
Частный интерес соединялся в [освоении Сибири](#) с государственным. Российскому [государству](#) остро необходимы были собственные месторождения драгоценных металлов, железа и меди. Их не без основания надеялись отыскать в Сибири. Кроме того, в Москве знали, что сибирские леса таят в себе огромные запасы «мягкого золота» — ценнейшего меха соболя. Правительство объявило продажу пушнины за рубеж своей монополией. Доходы от сделок с сибирской пушниной составляли в XVII в. около 1/4 всех доходов казны. Там, где появлялась московская власть, местные жители платили особый налог — ясаk, в состав которого входила главным образом пушнина.

- **1632 г. – П. Бекетов основал Якутский острог**
- **1651 г. – Албазинский острог**
- **1652 г. – Иркутское зимовье**
- **1654 г. – Кумарский острог**
- **1655 г. – Косогорский острог**
- **1658 г. – Нерчинский острог**
- **1642 г. – М. Стадухин достиг Чукотки**
- **1643-1646 гг. – В. Поярков дошел до р. Амур**
- **1648 г. – С. Дежнев открыл пролив между Азией и Америкой**
- **1649-1653 гг. – Е. Хабаров составил первую карту Приамурья**
- **1697 г. – В. Атласов исследовал и присоединил Камчатку**
- **1689 г. – Нерчинский договор с Китаем. Русские отступили от берегов Амура - избежали возможной войны.**

Освоение Сибири и Дальнего Востока



Карта России . Сибирь и Дальний Восток в 17 веке



Важнейшие русские путешествия в 17 веке.

- 1) За пушными богатствами и моржовыми клыками отправлялись **охотники-«промышленники»**.
- 2) Купцы везли в эти земли нужные служилым людям и аборигенам товары —
- 3) муку, соль, сукно, медные котлы, оловянную посуду, топоры, иглы — **на вложенный рубль прибыль в 30 рублей**.
- 4) В Сибирь переводились **черносошные крестьяне и ремесленники-кузнецы**,
- 5) Туда же стали ссылать преступников и иноземцев-военнопленных.
- 6) Стремилась на новые земли и вольные поселенцы.
- 7) Туда шли **казаки**, набранные по северным городам из посадских и «вольных гулящих людей».

Кто и зачем отправлялся в Сибирь?



Памятник Бекетову в Якутске

Пётр Бекетов — воевода, исследователь Восточной Сибири, первооткрыватель Бурятии; присоединил Якутию и Бурятию, основал Якутск и Читу. Недалеко от впадения в р. Лену **Алдана** бекетовские казаки срубили острог, названный позже **Якутском**. Будучи приказчиком в Якутском остроге, он отправлял экспедиции на **Виллюй** и **Алдан**. После того как на смену ему прибыл **Иван Галкин**, Пётр вернулся в **Енисейск**, откуда в **1640 году** повез в Москву ясак на 11 тысяч рублей. В Москве Бекетов получил чин стрелецкого и казачьего головы. 1641 году Петр Бекетов был пожалован головством в **Енисейском** остроге среди казаков.

В ноябре 1654 года десять казаков отряда Бекетова во главе с Максимом Урасовым достигли устья Нерчи-реки, где заложили Нелюдский острог (ныне Нерчинск)



- В 1660 году Бекетов из Енисейска отбыл на службу в Тобольск, где в 1661 году встретился с протопопом Аввакумом (с которым у Бекетова случился конфликт) и с Крижаничем.



Якутский
острог

- **Ива́н Алексе́евич Га́лкин** (? — 1656/1657) — русский землепроходец XVII века, енисейский атаман и сын боярский.
- В 1631 году первым из европейцев плывал в верховьях Лены и по Ангаре и Енисею до устья Оби. Основал в устье реки Куты зимовье, от которого начался город Усть-Кут.



Стадухину удалось первым побывать на Камчатке.

В 1663 впервые доставил в Москву сведения о реке Камчатка.

За открытия в Сибири произведен в казачьи атаманы.

За 12 лет он прошел свыше 13 тысяч километров — больше, чем какой-либо землепроходец XVII века.

Общая длина открытых им северных берегов Охотского моря составила не менее 1500 километров.

Его географические открытия нашли отражение на карте П. Годунова, составленной в 1667 году в Тобольске.

Вел записи своего «кругового» путешествия описал и составил чертеж-карту мест Якутии и Чукотки, где побывал.

**Михаил Стадухин —
русский землепроходец**



- **Ива́н Ю́рьевич Москви́тин** (ок. 1603—1671) — русский [землепроходец](#),
- [атаман](#) пеших казаков.
- В [1639 году](#) с отрядом [казаков](#) первым из европейцев достиг [Охотского моря](#), открыл его побережье и [Сахалинский залив](#).
- Основной целью похода, помимо «*приискания новых не ясачных земель*» и сбора [пушнины](#), был поиск реки Чиркола, где, по слухам, находилась гора Чиркол, содержащая, якобы, серебряную руду.

Иван Москвитин



Курбат Иванов — первооткрыватель Байкала, составитель первой карты Дальнего Востока России и первой карты района Берингова пролива.

Енисейский казак, первооткрыватель озера **Байкал**.

Составитель первой карты **Дальнего Востока** по данным, собранным атаманом и землепроходцем **И. Ю. Москвитинным**.

Возглавил отряд казаков из **Верхотенского острога**, который выступил в **1643 году** и впервые достиг озера, вести о котором со слов коренных жителей уже распространились в казацкой среде. Отряд Курбата Иванова поднялся вверх по **реке Лене** и её притоку Иликте, перевалил через Приморский хребет и по руслу реки Сармы 2 июля вышел Косой степью к Байкалу напротив острова **Ольхон**. Уже на месте Иванов оценил озеро с экономической и стратегической точки зрения.

Позже русские обосновались в Предбайкалье окончательно, построив город **Иркутск**.

- (до 1610 — после 1667) — русский землепроходец XVII века, «письменный голова». Происходил из служилых людей города Кашина. По приказу якутского воеводы стольника П. П. Головина Поярков предпринял экспедицию в страну дауров, о которых впервые узнали благодаря экспедиции его предшественника — письменного головы Енадея Бахтеярова в 1640 году. В состав отряда Пояркова входило 133 человека, оснащенных пищальями, пушкой со 100 ядрами к ней. Поярков вышел из Якутска 15 июля 1643 и за 2 дня на 6 дощаниках спустился по реке Лене до устья Алдана. Затем приходилось плыть против течения, что существенно замедлило продвижение экспедиции. Путь от Алдана до устья реки Учур занял месяц. Движение по Учуре продолжалось десять дней, после чего суда Пояркова свернули на реку Гонам. Судоходство по Гонаму возможно лишь на 200 километров от устья, дальше начинаются пороги. Людям Пояркова приходилось перетаскивать суда на себе, волоком. И это приходилось делать более 40 раз. Путь по реке Гонам занял 5 недель. С наступлением холодов осенью 1643 года Поярков решил оставить часть людей зимовать возле судов на берегах реки Гонам, а сам налегке с отрядом в 90 человек пошел зимником на нартах через Сутам и Нуям. За 2 недели он миновал Становой хребет и впервые проник в бассейн р. Амур, открыв сначала Мульмугу, а затем, через 2 недели, вышел к реке Зея (Даурская страна). 13 декабря 1643 года в 80 км от реки Амур казаки Пояркова имели стычку с даурами «князька» Долтыула. Они разбили лагерь (острог) и сразу же потребовали от местных земледельческих дауров, чтобы отныне они платили дань русскому царю. А чтобы подкрепить свои слова действием, захватил аманатами (заложниками) несколько знатных людей.

Васи́лий Дани́лович Поярков.


- В начале января [1644 года](#) зимовье Пояркова на реке Умлекан было осаждено [даурами](#). Страх перед неизвестными пришельцами отступил, а их малочисленность придавала уверенности осаждавшим. Однако несколько предпринятых ими попыток штурма успеха не принесли: видимо, сказалось превосходство казаков в тактическом мастерстве и вооружении. Тогда дауры взяли поярковцев в кольцо блокады. Казаки стали примешивать к муке кору деревьев, питались кореньями и падалью, часто болели. Начался мор. Тогда окрестные [дауры](#), которые все это время скрывались в лесах, осмелели и организовали несколько нападений на острог. Но Поярков был умелым военачальником.
- Но наконец весной [1644 года](#) кольцо осады распалось. Поярков получил возможность продолжить поход. Одну группу он послал назад на [Гонам](#), чтобы поторопить зимовавших казаков, а другую — 40 казаков под началом Петрова — дальше к [Амуру](#) на разведку. Столкнувшись с сопротивлением дауров, отряд Петрова отступил обратно к стану Пояркова. 24 мая [1644 года](#) пришли зимовщики с Гонама. Отряд Пояркова достиг 70 человек. Они изготовили новые суда и продолжили сплав по рекам со скоростью 40 км/день.

Васи́лий Дани́лович Поярков.

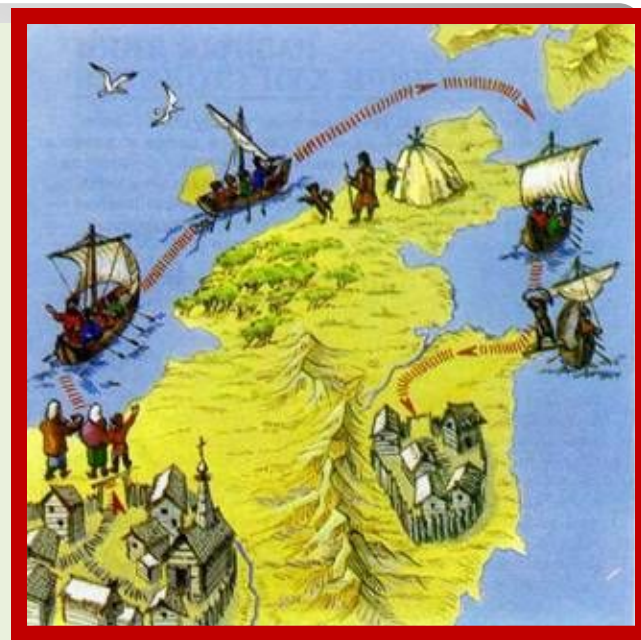


**Семён Ива́нович
Дежнёв.**

Семён Ива́нович Дежнёв (около [1605](#), [Великий Устюг](#) — начало [1673](#), [Москва](#)) — русский путешественник, землепроходец, мореход, исследователь Северной, Восточной Сибири и [Северной Америки](#), казачий [атаман](#), торговец пушниной. Первый [мореплаватель](#), прошедший [Берингов пролив](#), отделяющий [Азию](#) от [Северной Америки](#), [Чукотку](#) от [Аляски](#), причём сделал это за 80 лет до [Витуса Беринга](#), в [1648 году](#), по пути посетив [острова Ратманова](#) и [Крузенштерна](#), находящиеся посередине [Берингова пролива](#).



- Семён Дежнёв (1605-1673), устюжский казак, первый обогнул по морю самую восточную часть нашего Отечества и всей Евразии. Прошёл пролив между Азией и Америкой, открыл путь из Северного Ледовитого океана в Тихий.
- Кстати, Дежнёв открыл этот пролив на 80 лет раньше Беринга, побывавшего лишь в южной его части.
- Именем Дежнёва назван мыс, тот самый, рядом с которым проходит линия перемены дат.
- После открытия пролива международная комиссия географов решила, что это место самое удобное для проведения такой линии на карте. И теперь новый день на Земле начинается на мысе Дежнёва. Заметьте, на 3 часа раньше, чем в Японии и на 12 раньше, чем в предместье Лондона – Гринвич, откуда начинается отсчёт всемирного времени.



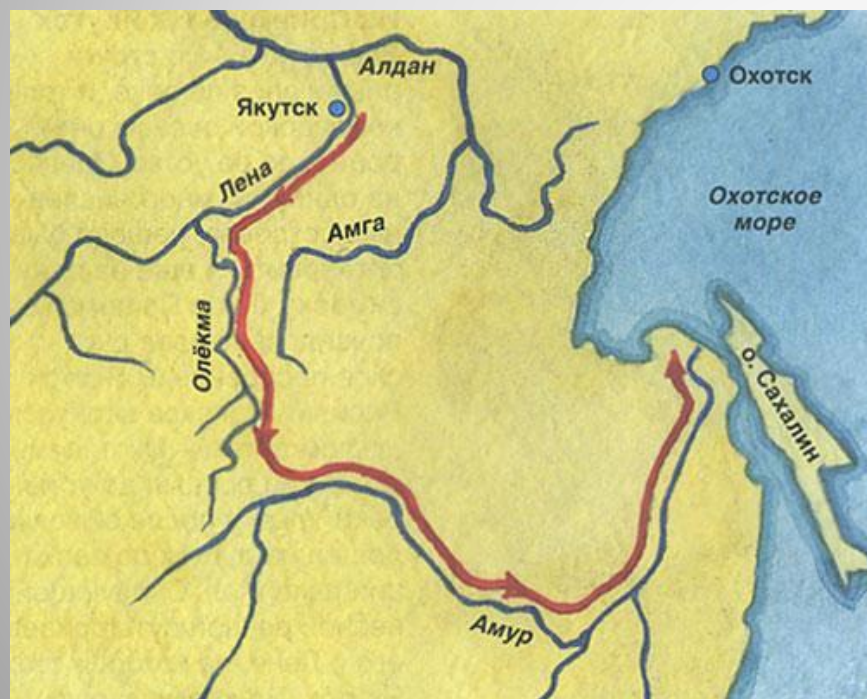
Семён Ива́нович Дежнёв.



**Ерофей Павлович
Хабаров .**

- Хабаров происходил из крестьян из-под [Великого Устюга](#).
- Продолжатель дела [Енадея Бахтеярова](#) и [Василия Пояркова](#) по освоению [Приамурья](#).
- Биография Хабарова очень интересна, он прожил сложную жизнь, полную взлетов и падений, много путешествовал и многое видел.
- Ерофей Хабаров родился под Великим Устюгом. Точная дата рождения не известна, предположительно он родился в 1603 году.
- В юности вместе со своими братьями занимался пушным промыслом в районе Таймырского полуострова.
- Потом судьба забросила его в район Архангельска, где он занимался солеварением.
- В 1632 году Ерофей бросает семью и отправляется на реку Лену. Почти семь лет ходил в окрестностях бассейна этой реки, занимаясь пушным промыслом.
- Затем стал заниматься хозяйством в устье реки Куты.
- Стараниями этого отважного землепроходца были открыты новые земли, пригодные для сельского хозяйства, а также соляные источники.

- В 1649 году он отправляется в Приамурье, исследования продолжались до 1653 года, за это время ученый совершил ряд походов, которые не прошли даром. Полученные Хабаровым знания о местности нашли свое отражение в его чертежах, в которых он подробно описал местность возле реки Амур.
- Составил первую русскую карту Приамурья и начал его завоевание. Построил первое промышленное предприятие в Восточной Сибири.



В 1655 году **Хабаров** отправил Алексею Михайловичу Романову челобитную, в которой описывал свои заслуги в покорении даурских и сибирских простор. Царь, изучив челобитную, признал его заслуги. Он был возведен в чин – «сына боярского».

Ерофей Павлович Хабаров .



Владимир Атласов.

Владимир Атласов — присоединил к России Камчатку и составил ее первую карту и описание.

Первооткрыватель Курильских островов.

Доставил в Россию первого японца.

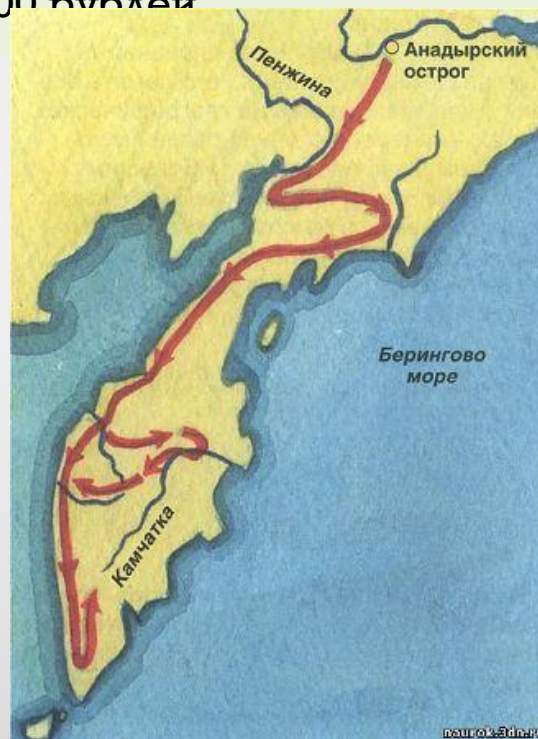
Отцом Атласова был якутский казак, в прошлом устюжский крестьянин, бежавший за Урал.

Службу по сбору **ясака** Владимир Атласов начал в **1682 г.** на реках **Алдан** и **Уда**. В **1695 г.**, дослужившись до пятидесятника, был назначен приказчиком **Анадырского острога**. Разведав через посланного им казака Луку Морозко о **Камчатке**, стал готовиться к экспедиции.

Александр Пушкин назвал Владимира Атласова «Камчатским Ермаком», а **Степан Крашенинников** — «обретателем Камчатки».

(Однако первыми российскими исследователями Камчатки были экспедиции **Лука Морозко**)

- В 1701 году воевода отправил Атласова с отчетом о походе в Москву. В числе прочего он привез с собой потерпевшего кораблекрушение на Камчатке пленного «индейца» по имени Дэмбэй, который оказался японцем из города Осака и который именовался «Апонского государства татарин именем Денбей» в бумагах Приказа артиллерии, где он стал служить переводчиком. За успешный поход, закончившийся присоединением Камчатки к России, Атласову был присвоен чин казачьего головы и выдана награда в размере 100 рублей



Владимир Атласов.

Выводы по теме :

- Местные племена сохраняли зверовые и рыбные промыслы, пастбищные угодья и были поставщиками ясака. Ясачные люди должны были перевозить казённые грузы и обеспечивать гарнизоны рыбой, дровами, ягодами.
- Русские воеводы порой были жестокими и жадными, но они же прекращали кровавые распри между родами и племенами Сибири.
- Русские гарнизоны защищали местное население от набегов кочевников — казахов и енисейских киргизов.
- Русские основывали новые сёла на свободных и пригодных для пашни территориях.
- Отправляющимся в далёкий путь крестьянам предоставлялись льготы — освобождение от повинностей на несколько лет, ссуды деньгами, семенами, лошадьми.
- К концу XVII столетия за Уралом проживало уже около 200 тыс. переселенцев — почти столько же, сколько аборигенов. Крестьяне обеспечили Сибирь хлебом.
- В XVII в. были составлены первые карты Сибири, начали находить месторождения руд цветных и драгоценных металлов
- Переселенцы одевались так же, как местные жители, ездили на собачьих и оленьих упряжках. А коренные жители стали ставить рубленые избы, использовать новые орудия труда и выращивать ранее неизвестные им земледельческие культуры.

- На сегодняшний день, на территории Сибири находится 85 процентов всех запасов России, что укрепляет лидирующие места в развитии экономики страны. Сибирь является одним из основных мест, которые посещают жители не только России, но и зарубежных стран. Сибирь хранит в себе огромный потенциал, который с каждым годом становится только больше.

A decorative background featuring a collection of colorful, semi-transparent spheres in various sizes and colors (purple, blue, green, yellow, red, orange). Some spheres are connected by thin, white, curved lines, creating a dynamic and abstract composition. The background is a light gray gradient.

До новых встреч!
Спасибо за внимание!