



АТЛАНТИЧЕСКИЙ ОКЕАН

СРЕДИЗЕМНОЕ МОРЕ

ЛИВИЯ  
(АФРИКА)

АРАВИЯ

ЕГИПЕТ

СУНТ

ИНДИЙСКИЙ ОКЕАН

Карфаген

Мемфис

НИЛ

Экватор

ВНОЛ

**Геродот**

Измерил длину экватора и вычислил размеры Земли.

Установил зависимость между географической широтой и длиной дня

**Пифей**


Составил точное описание климата Египта, разливов Нила.

Впервые употребил термин «география».

**Эратосфен**

Описал быт и историю народов Скифии.

Обогнул берега Испании и Франции, достиг берегов Великобритании.



**Бартоломео  
Диаш**

Открыл первый морской путь в Индию, обогнув Африку.



**Васко да  
Гама**


Описал особенности климата, обычаи, архитектуру стран Востока.



**Марко  
Поло**

Достиг самой южной точки Африки, которая была названа мысом Бурь.

# *Важнейшие географические открытия*



# Эпоха Великих географических открытий

с XV

и морские

когда

новые

это период

по XVII века,


европейцы

маршруты

открывали



# Открытие Америки




**Христофор  
Колумб**



# Первое кругосветное плавание


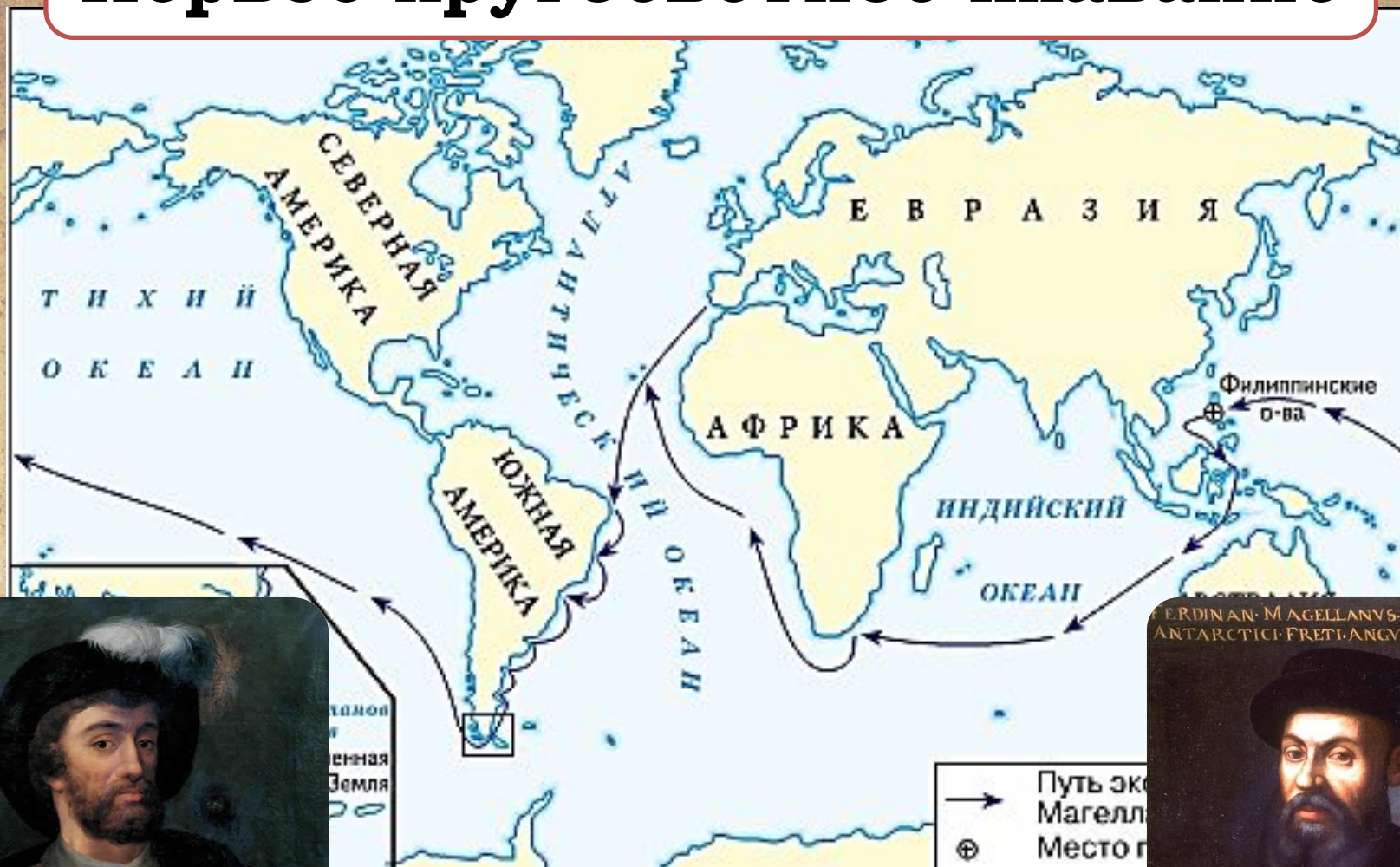
*Прочитайте про плавание Фернана Магеллана в учебнике (стр.31-32) и письменно ответьте на вопросы:*

- Когда флотилия Ф. Магеллана отправилась в экспедицию?
- Сколько кораблей было во флотилии Ф. Магеллана?
- Когда экспедиция вернулась обратно и сколько кораблей осталось?
- Что было доказано в результате экспедиции?




**Фернан  
Магеллан**

# Первое кругосветное плавание



**Хуан Элькано**



**Фернан Магеллан**



# Открытие Австралии

<i>Имя путешественника:</i>	<i>Страна</i>	<i>Какие открытия были сделаны</i>



# Открытие Антарктиды



**Фаддей Фадеевич  
Беллинсгаузен**



**Михаил Петрович  
Лазарев**

# Открытие Антарктиды



**Леонард Кристенсен и  
Карстен Борхгревинк**

