

Добро пожаловать в Португалию!



Государство расположено в юго-западной части Пиренейского полуострова. На севере и востоке граничит с Испанией



Столица -
Лиссабон

Площадь
вместе с
островами
92 тыс. кв. км.

В состав
Португалии
входят Азо-
рские
острова
и архипелаг
Мадейра



Символика Республики Португалия:



Флаг



Герб

Климат


Субтропический, мягкий, без резких колебаний температур. На севере преобладает морской климат, на юге - климат теплый и сухой.



*Португалия - страна с самым большим в Европе количеством солнечных дней (3000 часов в год)



Северная часть страны имеет более высокий уровень рождаемости, нежели юг Португалии.

A man with glasses and a blue shirt is speaking and gesturing with his right hand. The background is dark.

Португальский язык является официальным языком 9 стран. На нем говорят до 230 миллионов человек во всем мире

Португальский язык – второй по распространённости в Twitter (12% сообщений) после английского и японского

Национальная валюта Португалии - Евро



С/х Португалии специализируется на:



Рыболовстве



Растениеводстве



Лесном хозяйстве



Выращивание винограда

В Португалии развита перерабатывающая промышленность.
Заводы в основном производят:



Автомобили



Текстильные товары



Еда

Внешиэкономические связи

Главныи импортеры



Испания



Германия

Главныи экспортеры




Испания



Нигерия

Развит туризм. Основными регионами туризма являются: Лиссабон, Алгарве и Мадейра






Образование в Португалии развито хуже чем во многих странах Европы. На фото – Лиссабонский университет



Один из известных
португальских
мореплавателей –
Фернан Магеллан –
совершивший
первое
кругосветное
путешествие и
открывший
множество
островов





**Символ Португалии – башня
Белем**



**Королевский дворец
Паласио-да-Пена**

Национальные блюда Португалии:



Фейжоада



Калду верде



Бакальяу

Спасибо за внимание!

