


ПРЕЗЕНТАЦИЯ
НА ТЕМУ:
«ПРИРОДНЫЕ ЗОНЫ
ЮЖНОЙ АМЕРИКИ»

Учитель МБОУ Тёмкинской МСОШ


Сапончик О.Н.

ВСПОМНИМ ПОНЯТИЯ:

- Сельва
- Анхель
- Ориноко
- Нигер
- Баобаб
- Вади
- Пампа
- Патагония
- Саванна
- Кампос



ПРИРОДНЫЕ ЗОНЫ ЮЖНОЙ АМЕРИКИ



ЦЕЛЬ УРОКА:

- ◎ Сформировать образ природных зон Южной Америки
- ◎ Узнать:
 - новые понятия: сельва, кампос, пампа, Патагония.
 - какие растения и животные обитают на материке
- ◎ Уметь:
 - работать с различными источниками информации

КАРТА ЮЖНОЙ АМЕРИКИ



Сельва



Пустыня



Патагония



Кампос



Пампа



ВЛАЖНЫЕ ЭКВАТОРИАЛЬНЫЕ ЛЕСА (СЕЛЬВА)


- Сельву по праву называют «зеленым адом»



ВИКТОРИЯ РЕГИЯ- ЦАРСТВЕННАЯ КУВШИНКА



ГЕВЕЯ (КАУЧУКОНОСНОЕ ДЕРЕВО)



КАКАО- ШОКОЛАДНОЕ ДЕРЕВО



СЕЙБА (ХЛОПКОВОЕ ДЕРЕВО)



ПАПАЙЯ - «БУДЬ ЗДОРОВ»



БАЛЬЗА-САМОЕ ЛЕГКОЕ ДЕРЕВО В МИРЕ



ОРХИДЕИ



КОЛИБРИ- САМАЯ

МАЛЕНЬКАЯ ПТИЦА



ПОПУГАЙ АРА-САМБИ КРУПНЫЙ ПОПУГАЙ



ТУКАН- ЛЕСНОЙ КЛОУН



ГОАЦИН



ЯГУАР «ДЯДЮШКА ТИГРОВ»



ЛЕНИВЕЦ- САМЫЙ МЕДЛЕННЫЙ ЗВЕРЬ



ОПОССУМ-ЕДИНСТВЕННОЕ СУМЧАТОЕ ЖИВОТНОЕ ЗА ПРЕДЕЛАМИ АВСТРАЛИИ



КАПИБАРА- САМЫЙ БОЛЬШОЙ ГРЫЗУН МИРА



АНАКОНДА- САМЫЙ ДЛИННЫЙ УДАВ



ПИРАНЬЯ- САМАЯ ОПАСНАЯ ПРЕСНОВОДНАЯ РЫБА



САМАЯ МАЛЕНЬКАЯ ОБЕЗЬЯНА -
КАРЛИКОВАЯ ИГРУНКА - 50-75Г И
ДО 30СМ В ДЛИНУ





КАПУЦИН И ПАУКООБРАЗНАЯ ОБЕЗЬЯНА



ПОПРОБУЕМ ОТГАДАТЬ...

- В этой природной зоне в сухое время года преобладает травянисто-злаковая растительность и растут искривленные низкорослые деревья и кустарники.
- Как называется эта зона?



САВАННА- КАМПОС

- Обозначьте на карте природную зону саванн.
- Используя текст учебника на странице 176 и карты атласа заполните схему.
- Дайте ответ на вопрос: чем американская саванна отличается от африканской?



РАСТЕНИЯ САВАНН КЕБРАЧО-ДЕРЕВО «СЛОМАЙ ТОПОР»



ЖИВОТНЫЕ САВАНН: БРОНЕНОСЕЦ-СТЕРВЯТНИК АРГЕНТИНЫ



МУРАВЬЕД



СВИНЬИ-ПЕКАРИ

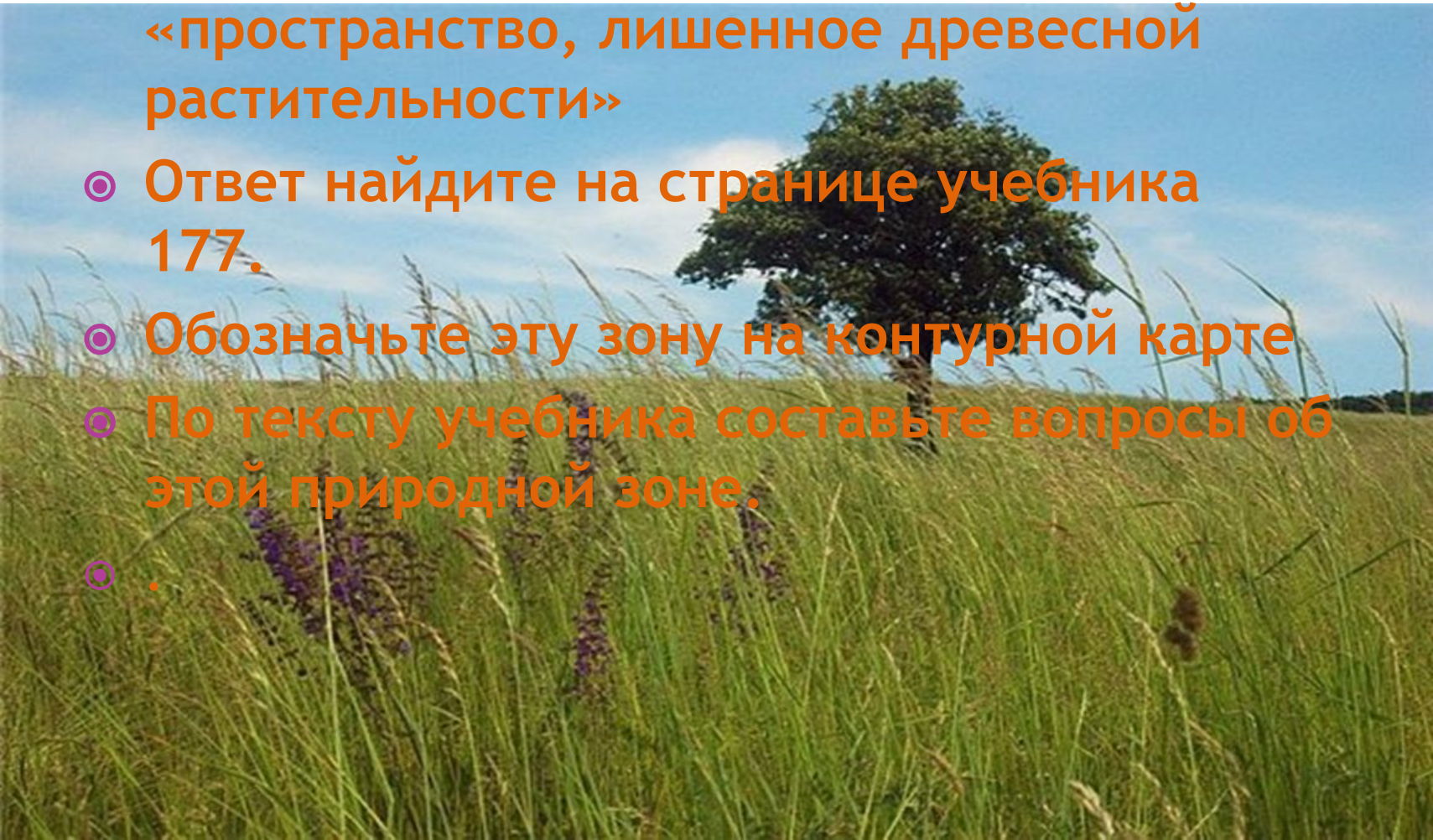


СТРАУС-НАНДУ



О КАКОЙ ЗОНЕ ИДЕТ РЕЧЬ?

- В переводе с индейского языка означает «пространство, лишённое древесной растительности»
- Ответ найдите на странице учебника 177.
- Обозначьте эту зону на контурной карте
- По тексту учебника составьте вопросы об этой природной зоне.
- .



ПАМПА-АМЕРИКАНСКАЯ СТЕПЬ

Какие животные здесь изображены?



Как пампа используется человеком?



ЧТО ТАКОЕ? КТО ТАКОЙ?

- Кампос-
 - это саванны Южной Америки.
- Атакама-
 - это пустыня в Южной Америке.
- Кебрачо-
 - это дерево
- Патагония-
 - это суровый край на юге материка
- Капибара-
 - это водосвинка
- Гоацин-
 - это птица.
- Пампа-
 - это степи Южной Америки.

ДОМАШНЕЕ ЗАДАНИЕ

- Параграф 44
- Творческое задание: составить визитную карточку любой природной зоны
- Составить ребусы, кроссворды
- Составить свод правил для неопытного туриста, путешествующего по Америке.