



Путешествие по Евразии



Евразия
(фото из



В ЧЕМ
УНИКАЛЬНОСТЬ

Цель урока

- Расширить знания о материке Евразия и выявить его уникальность.

- 
- ❖ Каковы размеры материка?
 - ❖ Где находится Евразия?
 - ❖ Какие имеются на материке уникальные объекты?

Главный вопрос

- Почему природа материка так разнообразна?



С Евразии
54 млн км²

Самый большой материк Земли - ЕВРАЗИЯ

ЕВРОПА

АЗИЯ

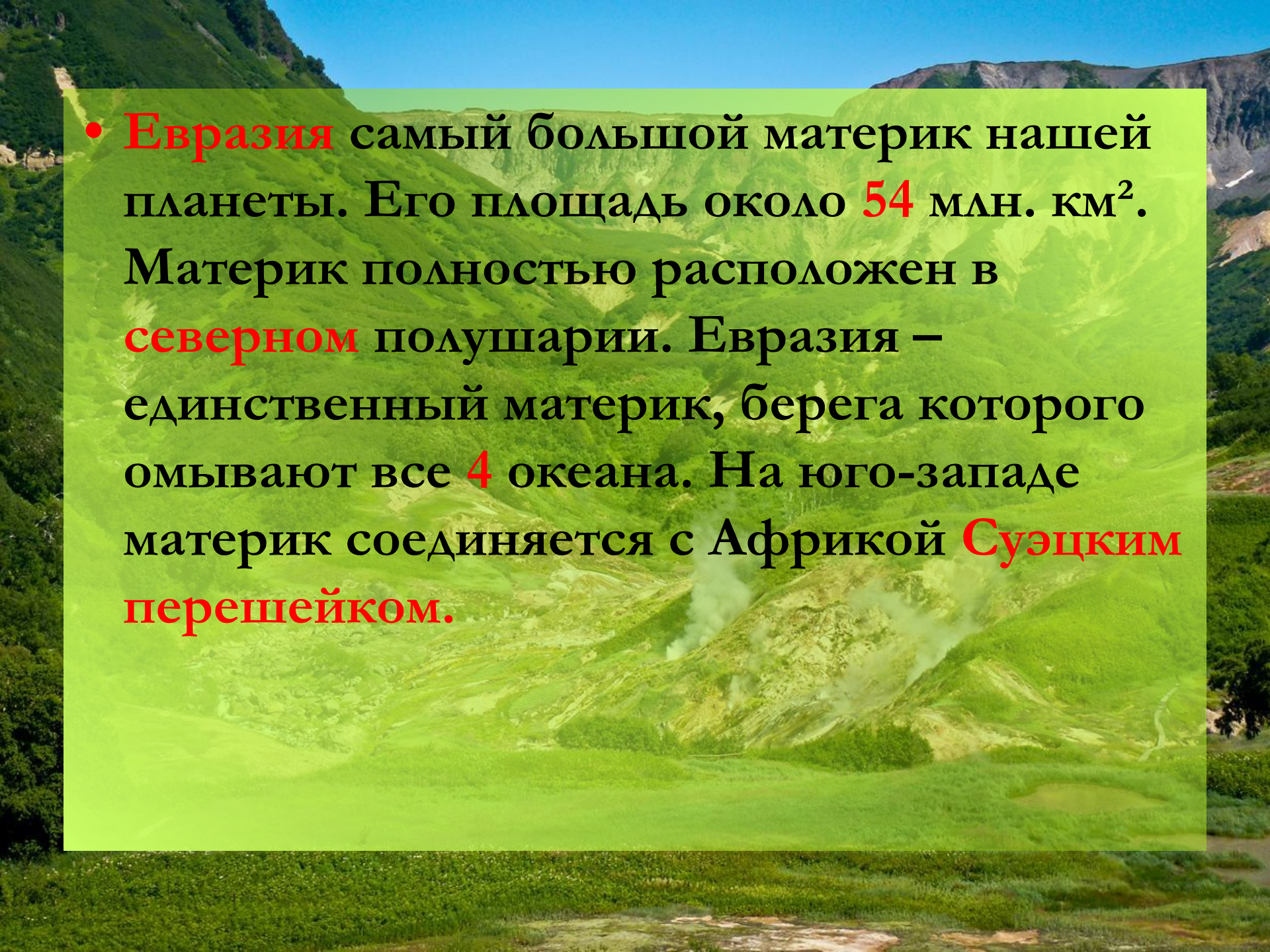
ЧАСТИ СВЕТА



Евразия делится на 2 части света: Европу и Азию



- 
- Граница проходит по **Уральским** горам.
 - Реке **Эмбе**.
 - Равнинам **Северного Кавказа**.

- 
- **Евразия** самый большой материк нашей планеты. Его площадь около **54** млн. км². Материк полностью расположен в **северном** полушарии. Евразия – единственный материк, берега которого омывают все **4** океана. На юго-западе материк соединяется с Африкой **Суэцким перешейком**.

ЕВРАЗИЯ – МАТЕРИК

САМЫЙ... САМАЯ... САМЫЕ...	ЕВРОПА	АЗИЯ
большие равнины	Восточно-Европейская равнина	Западно – Сибирская равнина, Среднесибирское плато



ЕВРАЗИЯ – МАТЕРИК САМЫЙ...

САМЫЙ... САМАЯ... САМЫЕ...	ЕВРОПА	АЗИЯ
большие равнины	Восточно-Европейская равнина	Западно – Сибирская равнина, Среднесибирское плато
высокие горы	Альпы (гора Монблан 4807 м)	Гималаи (гора Эверест 8848 м)




ЕВРАЗИЯ – МАТЕРИК САМЫЙ...

САМЫЙ... САМАЯ... САМЫЕ...	ЕВРОПА	АЗИЯ
большие равнины	Восточно-Европейская равнина	Западно – Сибирская равнина, Среднесибирское плоскогорье
высокие горы	Альпы (гора Монблан 4807 м)	Гималаи (гора Эверест 8848 м)
крупные реки	Волга, Дунай, Рейн	Инд, Ганг, Амур, Янцзы, Хуанхэ, Обь, Енисей, Лена

ВОЛГА



ЕНИСЕЙ



ХУАНХЭ


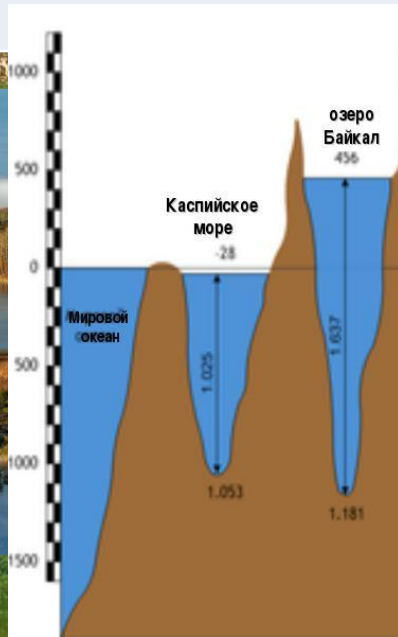



ИНД



ЕВРАЗИЯ – МАТЕРИК САМЫЙ...

САМЫЙ... САМАЯ... САМЫЕ...	ЕВРОПА	АЗИЯ
большая равнина	Восточно-Европейская равнина	Западно – Сибирская равнина, Среднесибирское плоскогорье
высокие горы	Альпы (гора Монблан 4807 м)	Гималаи (гора Эверест 8848 м)
крупные реки	Волга, Дунай, Рейн	Инд, Ганг, Амур, Янцзы, Хуанхэ, Обь, Енисей, Лена
озера	Ладожское, Онежское (крупные)	Каспийское море (большое) Байкал (глубокое-1642 м)





ЕВРАЗИЯ – МАТЕРИК САМЫЙ...

САМЫЙ... САМАЯ... САМЫЕ...	ЕВРОПА	АЗИЯ
большие равнины	Восточно-Европейская равнина	Западно – Сибирская равнина, Среднесибирское плоскогорье
высокие горы	Альпы (гора Монблан 4807 м)	Гималаи (гора Эверест 8848 м)
крупные реки	Волга, Дунай, Рейн	Инд, Ганг, Амур, Янцзы, Хуанхэ, Обь, Енисей, Лена
озера	Ладожское, Онежское (крупные)	Каспийское море (большое) Байкал (глубокое-1642 м)
особенности климата	Умеренный климат	Поселок Оймякон (-71 ⁰ С) Город Черапунджи (самое влажное место на земле)

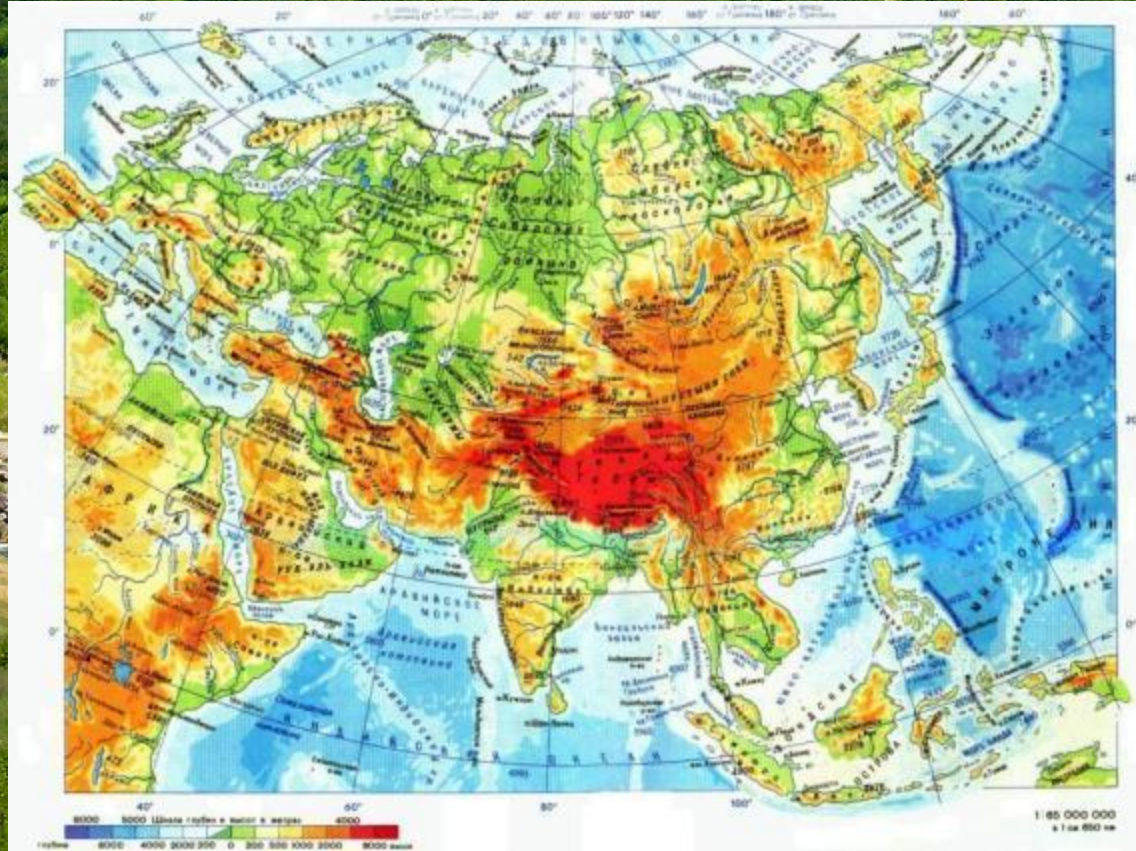


ЕВРАЗИЯ – МАТЕРИК САМЫЙ...

САМЫЙ... САМАЯ... САМЫЕ...	ЕВРОПА	АЗИЯ
большие равнины	Восточно-Европейская равнина	Западно – Сибирская равнина, Среднесибирское плоскогорье
высокие горы	Альпы (гора Монблан 4807 м)	Гималаи (гора Эверест 8848 м)
крупные реки	Волга, Дунай, Рейн	Инд, Ганг, Амур, Янцзы, Хуанхэ, Обь, Енисей, Лена
озера	Ладожское, Онежское (крупные)	Каспийское море (большое) Байкал (глубокое-1642 м)
особенности климата	Умеренный климат	Поселок Оймякон (-71 ⁰) Город Черапунджи (самое влажное место на земле)
разнообразная природа	богатый растительный и животный мир	



Евразия – величайший материк, на котором мы живем. Он по площади равен Африке и Северной Америке вместе взятым. Протянулся он от Северного Ледовитого океана до экватора, поэтому природа в Евразии самая разнообразная.



В ЧЕМ УНИКАЛЬНОСТЬ МАТЕРИКА?



НАСЕЛЕНИЕ

ГРАФИЯ
ное пособие

ЕВРАЗИЯ. Политическая карта



146 млн
человек

1383 млн
человек

1338 млн
человек

Население
Евразии 4,8
млрд
человек
(60%
населения
Земли)

1. Политическое деление (границы) Азии, Европы и Австралии (по состоянию на 1 января 1997 г.) в соответствии с данными ЮНЕСКО. 2. Страны, выделенные цветом, являются суверенными государствами. 3. Страны, выделенные цветом, являются суверенными государствами. 4. Страны, выделенные цветом, являются суверенными государствами. Масштаб 1:12 000 000

Самостоятельная работа с взаимопроверкой по эталону

Задание: Выберите верные утверждения.

1. Евразия включает в себя две части света.
2. Материк омывается водами всех океанов Земли.
3. Евразия связана сухопутным перешейком с Северной Америкой.
4. Евразия - самый жаркий материк.
5. Здесь находятся самые высокие в мире горы.
6. На материке расположено самое крупное по площади государство мира.

Верно, не верно.

- 1. + 2. + 3. - 4. - 5. + 6. +
- 5-6 правильных – «5» баллов
- 4 правильных – «4» балла
- 3 правильных – «3» балла
- 2 правильных – «2» балла
- 1 правильный – «1» балл

Домашнее задание

- 1. §21
- 2. Нанести на контурную карту «рекорды Евразии»
- 3. Разгадать кроссворд по теме «Евразия»
- 4. Найти уникальные или интересные факты о Евразии.
- 5. Составить рассказ по теме «Евразия», с пятью ошибками. Минимум 5 предложений.



**Спасибо за хорошую
работу на уроке!!!!**