

«Путеводитель по любимому городу»

Мне хочется немного рассказать о моем любимом городе-Нижнем Новгороде.



Фото взято :

<http://webmap-blog.ru/wp-content/uploads/2014/07/2gis-api-map-2-6.jpg>

Мой однодневный маршрут по Нижнему Новгороду:

- Речной порт-Нижне-Волжская набережная-Чкаловская лестница-Площадь Минина и Пожарского-Нижегородский Кремль-Площадь Народного единства-улица Рождественская-Речной порт.

Речной грузовой порт

Хотелось бы начать наше небольшое путешествие с Речного порта.

Нижегородский речной грузовой порт-грузовой порт, находившийся на Стрелке в Нижнем Новгороде, на слиянии двух рек Волги и Оки, в настоящий момент к сожалению ликвидирован, в связи с появлением нового стадиона для ЧМ по футболу в 2018 году.

ФОТО ВЗЯТО:

http://pravdapfo.ru/sites/default/files/port_nizhegorodskiy.jpg




Нижне-Волжская набережная.

Далее куда мы отправимся - Нижне-Волжская набережная. Нижне-Волжская набережная - набережная в историческом центре Нижнего Новгорода. Протягивается вдоль Волги от Казанского съезда до Канавинского моста. На ней расположены речной вокзал, Чкаловская лестница и множество памятников архитектуры.

Фото взято:

https://static.wixstatic.com/media/b379ba_04551f2a374148849eca8b1d3bbdeb2d~mv2.jpg/v1/fill/w_1600,h_800,al_c,q_90/file.jpg




Чкаловская лестница

Пройдя немного по набережной. Мы увидим Чкаловскую лестницу . Чкаловская лестница — монументальная лестница в историческом центре Нижнего Новгорода, соединяющая Верхне-Волжскую и Нижне-Волжскую набережные. Является самой длинной лестницей в России (560 ступеней).

Фото взято:

<http://rasfokus.ru/images/photos/medium/d5246973bb0b6affa2d004d56625dd7d.jpg>



Площадь Минина и Пожарского

Поднявшись по лестнице, мы отправимся на самую главную площадь Нижнего Новгорода. Площадь Минина и Пожарского-главная площадь Нижнего Новгорода. Является общественно-культурным центром города, местом проведения всех наиболее значимых торжеств и праздников. Расположена в исторической части Нижегородского района с юго-восточной стороны от нагорной части Кремля.



Фото взято:

<https://www.photogorky.ru/photos/fe06309b3cbc8b7ee5b4e312b8dac81e.jpg>

Кремль-древнейший нижегородский памятник.

Далее мы отправимся в кремль. Нижегородский Кремль-каменная крепость, рассчитанная на применение артиллерии, обладавшая совершенной для своего времени организацией огневой системы и устройствами, обеспечивавшими высокую активность обороняющихся. Но сейчас главный общественно-политический и историко-художественный комплекс города.

Фото взято:

<https://www.beesona.ru/upload/532/dec79df3b1eb16a0faffda78ff9eb22a.jpg>



Площадь Народного единства

Немного полюбовавшись кремлем, мы продолжаем наше путешествие. Перед нами

Площадь Народного единства. Эта площадь является культурной достопримечательностью города. На ней расположены церковь Рождества Иоанна Предтечи и памятник Минину и Пожарскому. От неё берёт своё начало улица Рождественская.

Фото взято:

<https://www.photogorky.ru/photos/a17d19f2e59b3b98a8720357a56fcec6.jpg>




улица Рождественская

Далее мы прогуляемся по улице Рождественской. Рождественская улица — улица в Нижегородском районе Нижнего Новгорода. Соединяет площадь Народного единства перед Кремлём с площадью перед Благовещенским монастырём. Официально здесь насчитывается 35 памятников архитектуры. Основная достопримечательность — Рождественская церковь.

Фото взято:

https://upload.wikimedia.org/wikipedia/commons/a/a0/Rozhdestvenskaya_street_in_Nizhny_Novgorod.jpg



Тут же можно посидеть, отдохнуть и перекусить. Здесь много различных заведений.



Фото взято: https://st2.depositphotos.com/1291798/5287/i/950/depositphotos_52873783-stock-photo-historic-rozhdestvenskaya-street-in-nizhny.jpg

Возвращение в порт

На этом закончилось наше путешествие по Нижнему Новгороду. Мы возвращаемся к нашей начальной точке.

Фото взято:

<http://korolcat.ru/wp-content/uploads/2015/06/istoricheskie-dostoprimechatelnosti-nizhnego-novgoroda.jpg>



Работу выполнила : Лякуева
Карина