




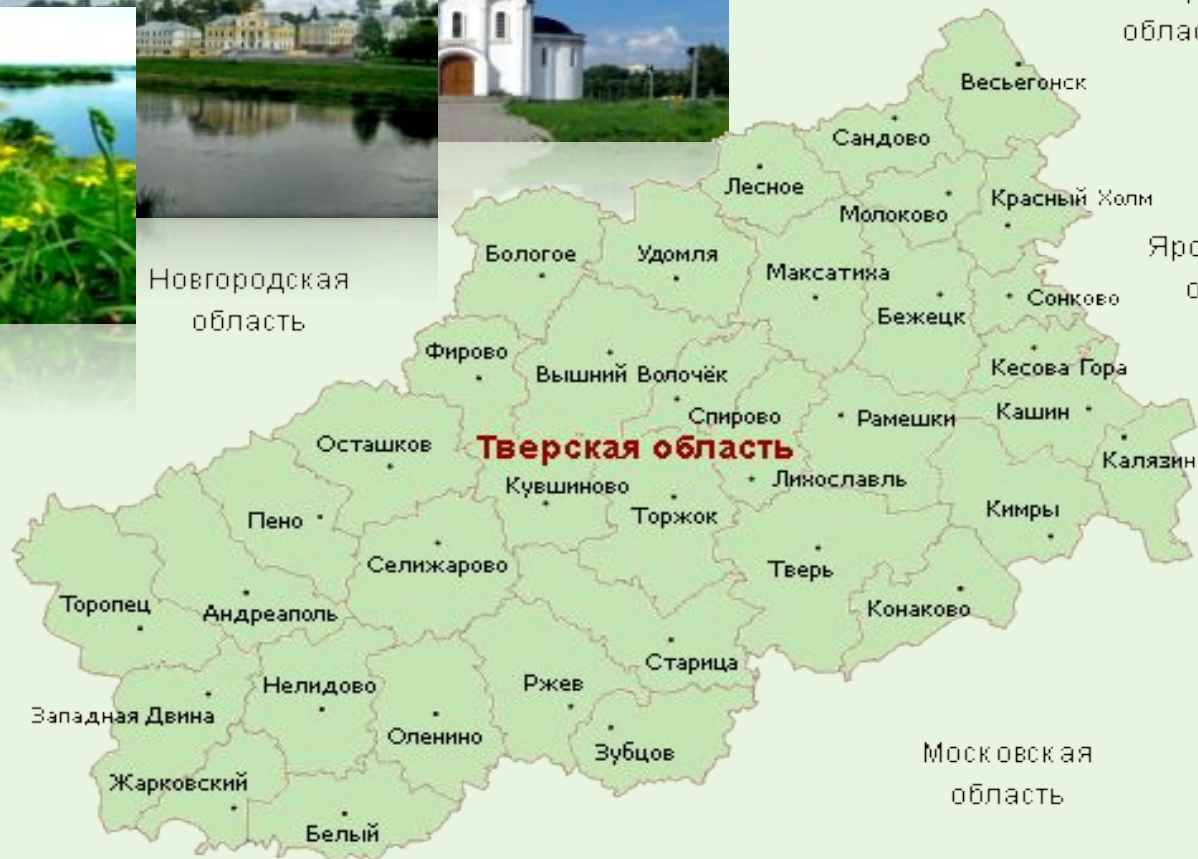
Моя малая родина – Тверская земля!



Новгородская
область

Вологодская
область

Ярославская
область




Московская
область

Смоленская область

Тверская область — душа России!

- Здесь начинается великая русская река Волга.
- Эта земля дала России и всему миру величайших писателей и поэтов, художников и архитекторов, изобретателей и ученых. В XV в. тверской купец Афанасий Никитин на 30 лет раньше Васко да Гама посетил Индию.
- Озеро Селигер -одно из живописнейших озер Европы, сохранившее первозданную свежесть, чистоту и таинственность.







Общие сведения

Территория - 84,1 тыс км².

Население - 1 млн 400 тыс человек

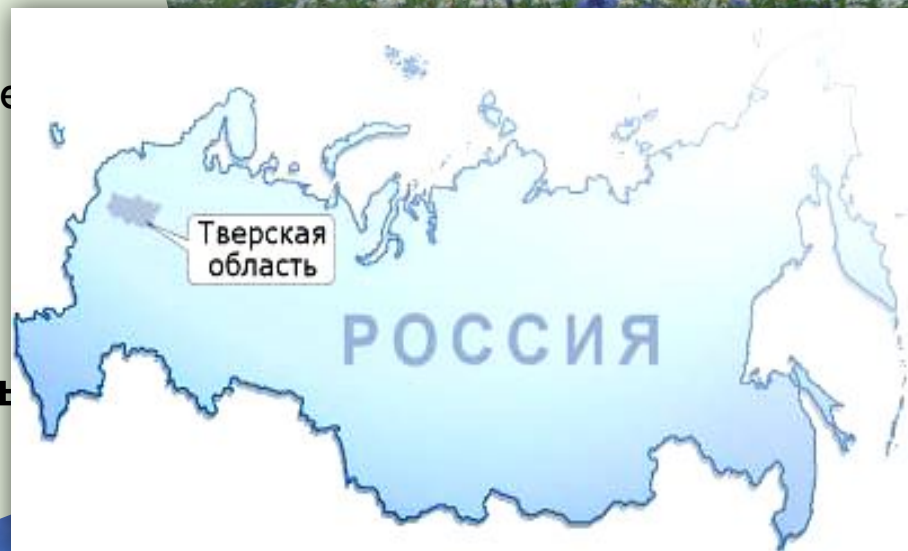
36 районов, 23 города, 32 поселка городского типа .

Административный центр — Тверь

Образована 29 января 1935.

Исторически область называлась

Тверская земля, Тверской край





21 октября- День
герба и флага
Тверской области.





Герб и флаг

Тверская область является субъектом Российской Федерации и имеет свои символы – герб и флаг



На червленом (красном) щите на золотом двухступенчатом подножии (ступени) золотой трон (княжеский стол) без подлокотников с высокой спинкой; на сидении на зеленой с золотыми украшениями и кистями подушке шапка Мономаха — древнейшая коронационная регалия русских государей.


21 октября-День Герба и флага Тверской

Природа Тверского края

Тверская область является частью великой Русской равнины с характерным для неё чередованием низменностей и возвышенностей, иногда любовно называемыми местными жителями горами: гора Каменник, Баранья, Кесова, Ильи, Лисьи горы.



Кесова гора



Баранья гора
Кувшиновский район

Рельеф территории сформирован под влиянием деятельности ледника, водно-ледниковых потоков, морскими, озерными, речными водами.



Западная часть области занята Валдайской возвышенностью с высотами 200-300 м и более. На юго-востоке расположена Верхневолжская низина (100-150 м). В центре Тверская гряда.



Верхняя точка
(«**Макушка
Валдая**»)
— 346,9 м

*Главное богатство края — его
ВОДНЫЕ*

*Селиге
р*



Тверская область - лесной край




Леса занимают 53 % площади области.

Территория области лежит в зоне перехода южной тайги к смешанным хвойно-широколиственным лесам..

Основные древесные породы: хвойные - ель, сосна; мелколиственные - берёза , осина, ольха, рябина, черемуха широколиственные - дуб, липа, клён, вяз, ясень.



*И просто кружится моя голова,
От свежести той, что дарит трава,
От поля льняного, от васильков,
От тихой речушки, тенистых лесов,
Вечерней прохлады, восходов пшеницы,
В дороге, ночами, мне всё это снится,
И манит, зовет, ожидает меня,*



**Край мой
родной,
Тверская
земля!**





