
The background of the slide is a stylized representation of Earth, showing the continents in white and light blue against a darker blue background. The entire scene is overlaid with a pattern of light blue and white ripples, resembling water. A red border frames the entire image.

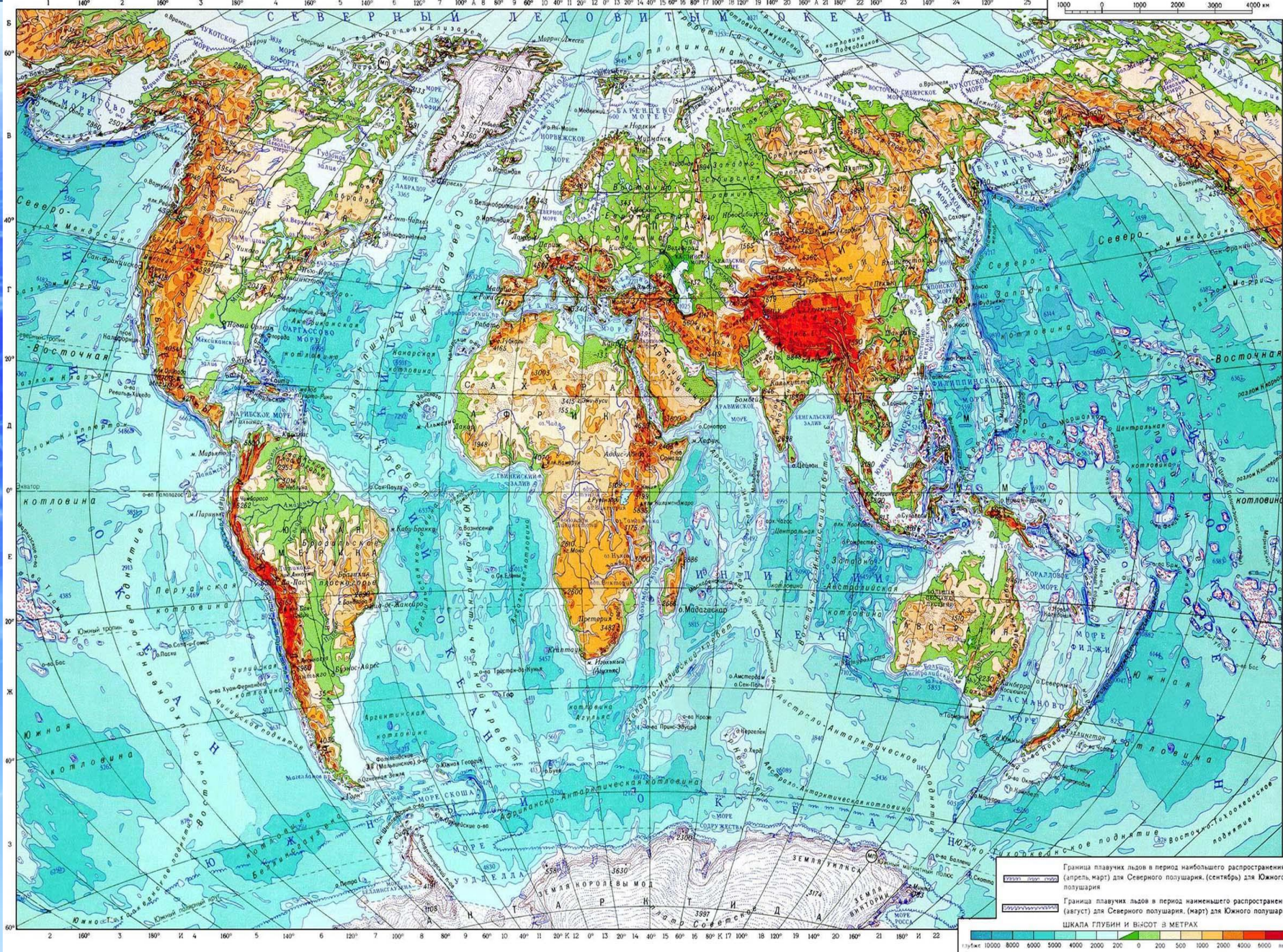
**Урок
окружающего
мира
в 3 классе**

Девиз урока

Когда встречаем мы рассвет,
Мы говорим ему ...
С улыбкой солнце дарит свет,
Нам посылая свой ...
При встрече через много лет
Вы крикните друзьям ...
И улыбнутся вам в ответ
От слова доброго ...
И вы запомните совет:
Дарите всем друзьям ...

Что вы знаете про них?





Граница плавучих льдов в период наибольшего распространения (апрель, март) для Северного полушария, (сентябрь) для Южного полушария

Граница плавучих льдов в период наименьшего распространения (август) для Северного полушария, (март) для Южного полушария

ШКАЛА ГЛУБИНЫ И ВЫСОТЫ В МЕТРАХ

10000 8000 6000 5000 4000 2000 200 0 200 500 1000 2000 4000 6000 ВЫСОТА

Раздел №2

О чём
рассказала
карта?

Тема урока

Географическая карта

Цель урока

Узнать особенности

географической карты

Выпиши в тетрадь названия



2 океанов
2 материков
2 морей
2 гор
2 рек



**Многое можно показать на глобусе.
Но если ты ищешь что-то на глобусе,
ТО ВИДИШЬ....**



Чем глобус не удобен?

Что такое географическая карта?

**Уменьшенное
изображение земной
поверхности принятыми
условными знаками**

Покажи на глобусе



Северный полюс

Южный полюс

Экватор

Меридианы

Параллели

Восточное полушарие

Западное полушарие

Покажи на карте



Северный полюс

Южный полюс

Экватор

Меридианы

Параллели

Восточное полушарие

Западное полушарие

Что значит читать карту?

**Читать карту – это не
значит читать только
надписи. Надо понимать и
особый язык карты –
условные знаки.**

Какие карты могут быть?

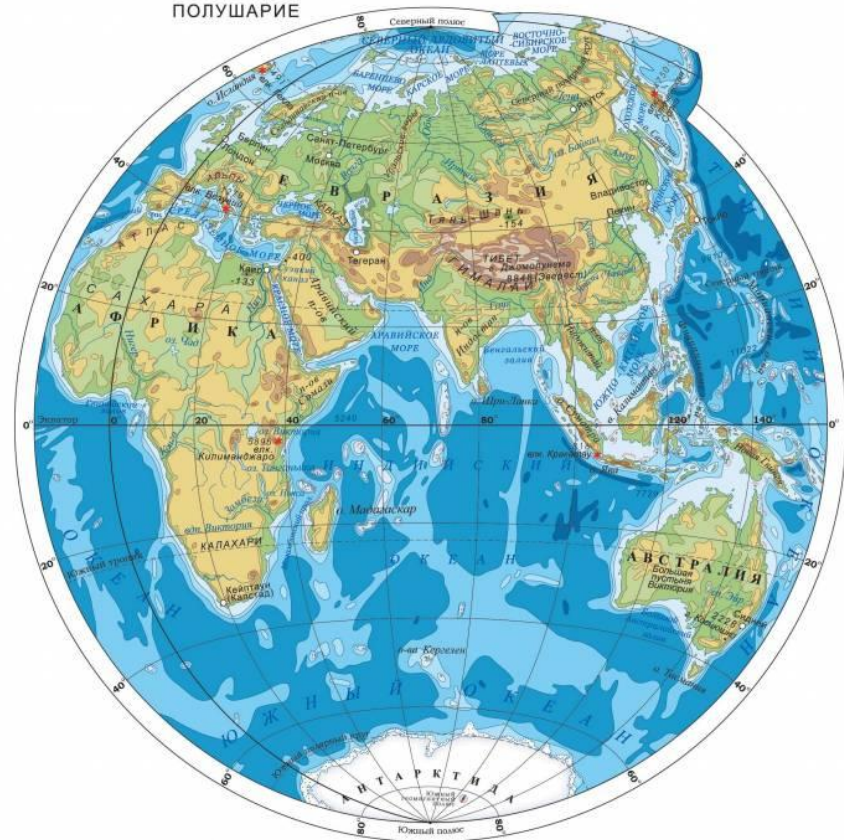


Карта полушарий

ЗАПАДНОЕ ПОЛУШАРИЕ




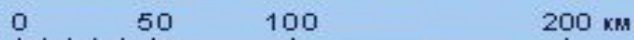
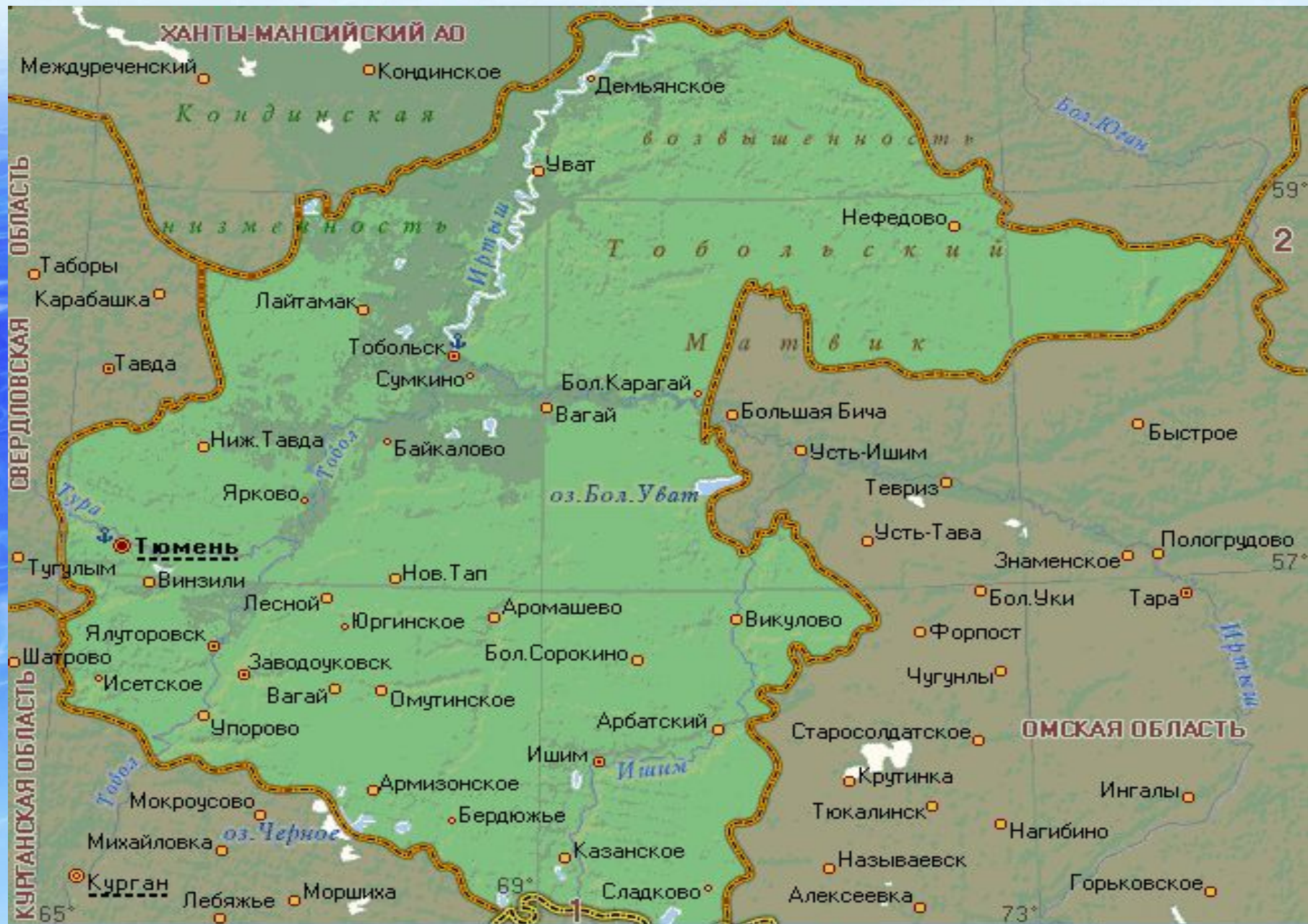
ВОСТОЧНОЕ ПОЛУШАРИЕ



КАРТА ПОЛУШАРИЙ

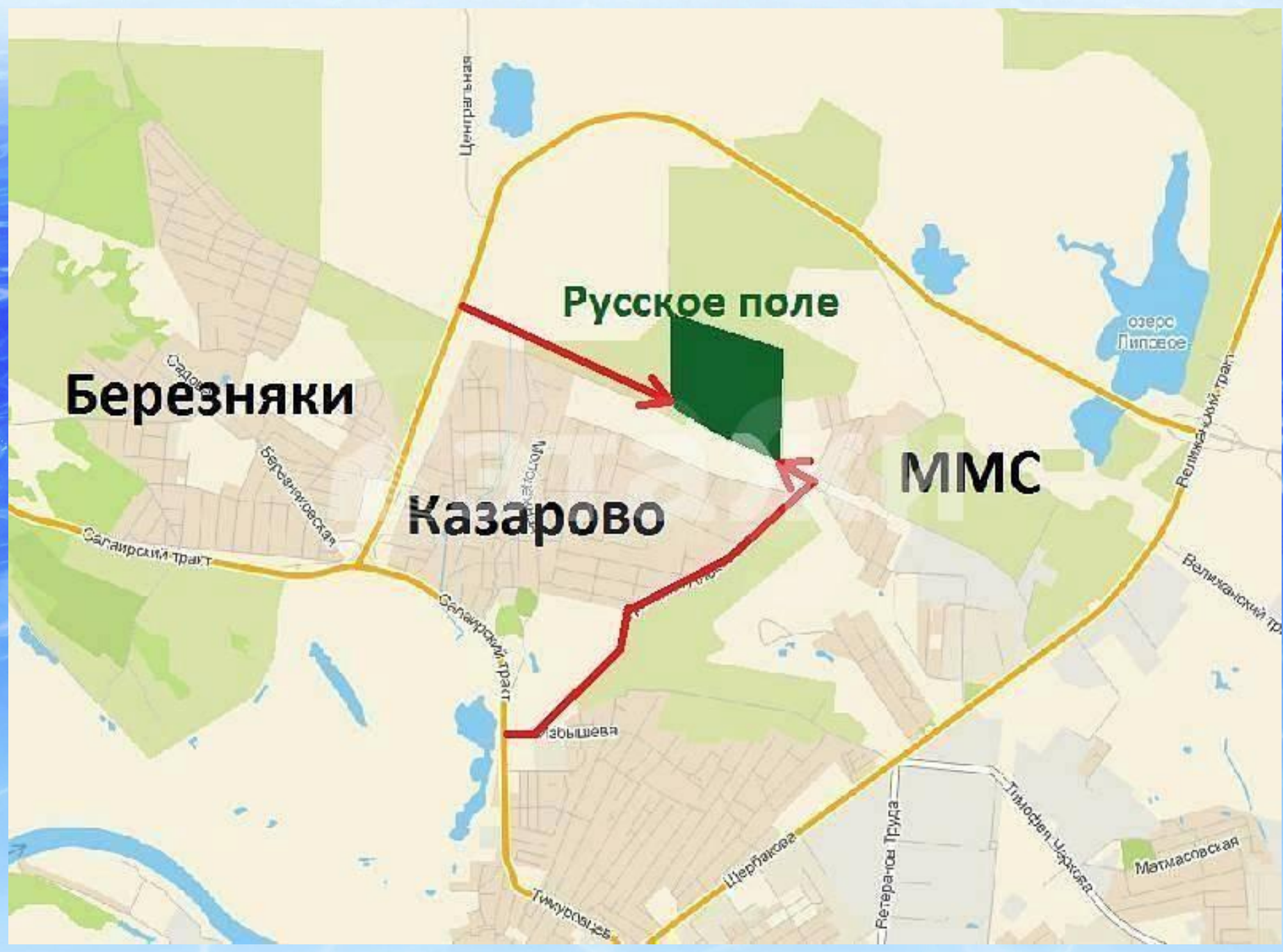
- | | | | |
|----------|---------------------|--------|---|
| ○ Берлин | ○ Населенные пункты | • 6648 | Отметки высот в метрах над уровнем моря |
| | Реки | • 5240 | Отметки глубин в метрах |
| | Реки пересыхающие | ★ | Вулканы |
| | Озера пресные | | Коралловые рифы |
| | Озера пересыхающие | | Материковые и шельфовые льды |
| | Каналы | | |
| | Болота | | |





ТЮМЕНСКАЯ ОБЛАСТЬ
(без Ханты-Мансийского и Ямало-Ненецкого АО)

1 - Казахстан
2 - Томская область



Березняки

Русское поле

Казарово

ММС

озеро Липовое

Великанский тракт

Салаирский тракт

Березинская

Салаирский тракт

Завышева

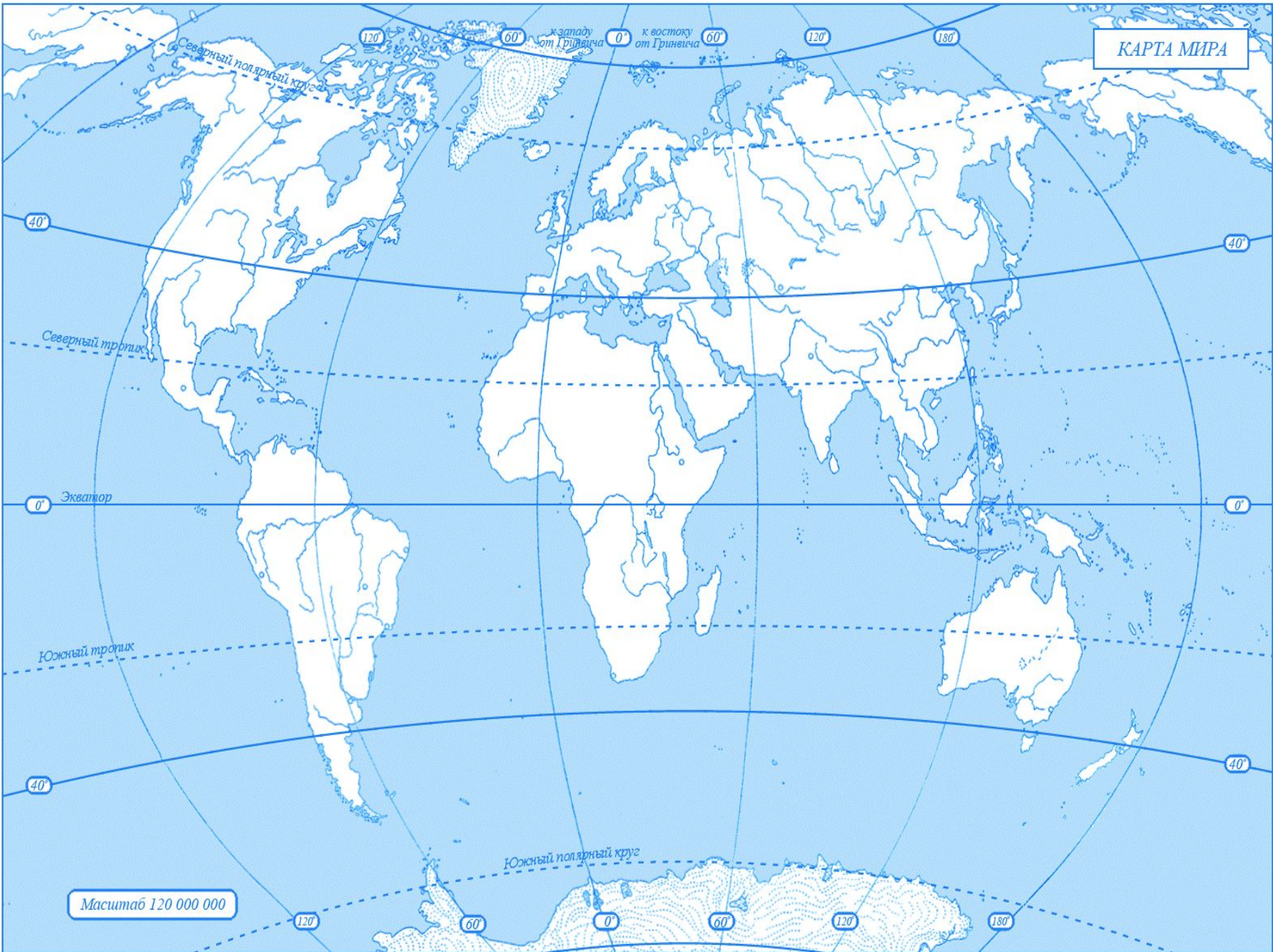
Шербакова

Ветеранов Труда

Тимофеевская

Матнасская

КАРТА МИРА



Итог урока

- Какой раздел начали изучать?
- Какая тема урока?
- Что нового узнали?