

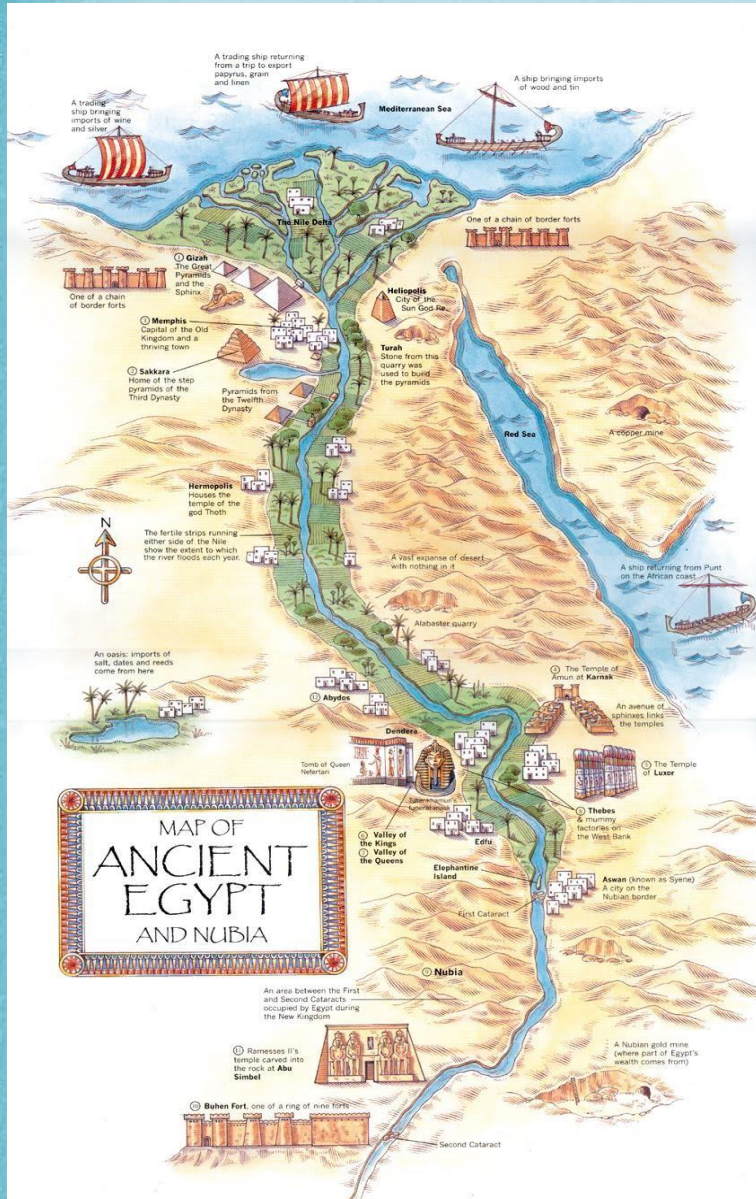
Внутренние воды Африки



**Горшкова
Вера Михайловна
учитель географии
МБОУ СОШ № 1
г. Лермонтов
Ставропольский
край**

Нил

Река Нил протекает по территории десяти стран.





Река Нил на карте древнего Египта и Нубии

Конго

Конго – самая глубокая река планеты.
Река дважды пересекает экватор

Монстр реки Конго
Тигровая рыба Голиаф





Нигер

Страна догонов.
Объект Всемирного наследия



Жители земель, по которым протекает Нигер, называют его по-разному
Куарра, Джолиба, Изо,
все они в переводе означают либо просто «река», либо «большая река».

Озера Африки




Озеро Виктория

Самое большое в мире среди озер, размещенных в тропиках.



Озеро Танганьика

Самое длинное пресноводное озеро.



Ньяса

Ни один внутренний водоем планеты не сравнится с озером Ньяса по количеству видов рыб.



Чад



ламантин



Вид озера из космоса

Кратерное озеро рифта Альбертин



Туркана

Озеро, называемое местными жителями *Нефритовым* морем, является самым соленым из африканских озер.



Натрон — розовая смерть

Его вода, подогреваемая термальными минеральными источниками, богата углекислой солью и очень едкая. Щелочная соль коркой покрывает всю поверхность.



Озеро является единственной областью размножения для Малых фламинго, которые живут в долине

Даллол

Самое горячее место на планете - озеро кислоты



Водопад Виктория

Является единственным в мире,
имеющим высоту более 100 метров при ширине более километра

