

***Выдающиеся
путешественники и
мореплаватели***

Учитель географии: Ковалева Г.В.




Африка

Васко да Гама



1497-1499- совершил путешествие в Индию, установил очертания африканского континента.



Давид Ливингстон

1813-1873

Английский врач и путешественник-пересек Южную Африку с запада на восток, осуществил плавание по реке Замбези, открыл на ней водопад Виктория, исследовал озера Ньяса и Танганьика, описал местные виды растений и животных.



Австралия



Абель Тасман *1603-1659*

Голландский мореплаватель, исследователь и купец. Первым среди известных европейских исследователей достиг берегов Новой Зеландии, Тонга и Фиджи. Собранные во время его экспедиций данные помогли доказать, что Австралия представляет собой отдельный континент.

Джеймс Кук

Именно этому английскому путешественнику приписывают открытие материка Австралия. Мореплаватель, капитан Кук, был выдающимся исследователем трех океанов, первооткрывателем многих неизвестных земель. Его мужество, патриотизм и сейчас вдохновляют путешественников на подвиги в изучении природы Земли.



1728-1779

Антарктида



Открытие Антарктиды - этого далекого, холодного, но интересного по своей природе материка связано с именами этих путешественников.

Фаддей Беллинсгаузен



1778-1852

Михаил Лазарев



1788-1851

Руаль Амундсен

1872-1928

Путешественник, который стер огромное количество «белых пятен» на карте мира. Но самым известным его подвигом является покорение Южного полюса.

Великому норвежцу принадлежит одно из первых мест в героической плеяде мужественных людей.



Roald Amundsen

Южная Америка





**Александр
Гумбольдт**

1769-1859

**Описал природу
Южной Америки,
создал первую
геологическую
карту материка,
собрал гербарий из
12 тыс. видов
растений. Его
исследования
сравнивают со
вторым открытием
Америки.**



Николай Вавилов

Российский ботаник, во время своих экспедиций установил происхождение некоторых культурных растений, родиной которых является Южная Америка.

1887-1943



Северная Америка



Эрик Рыжий

Открыл остров
Гренландия и
основал там
поселения



Христофор Колумб

Открытие Америки связано с плаванием Христофора Колумба в поисках морского пути в Индию.

Путешественник открыл прекрасный мир, где ныне возникли могущественные государства, а народы, что населяют их, славят имя Колумба и с почестями передают его своим потомкам.


1451-1506

Америго Веспуччи

**«Памятник
человеческой
несправедливости» - так
называют историю
происхождения
названия Америка.
Именно итальянский
путешественник
Америго Веспуччи
пришел к выводу, что
Христофор Колумб
достиг не Индии, а
неизвестной огромной
суши- Нового света.**



1454-1512




Джон Кабот

1450-1499

**Экспедиция
под его
руководством
открыла
северо-
восточное
побережье
Северной
Америки.**

Исследовали северные и восточные районы Северной Америки.

Генри Гудзон



1550-1611

Александр Маккензи




1764-1820



Евразия


Марко Поло



Путешественник открыл Восток для европейцев, первым прошел морским путем из Китая в Италию. Его труд «Описание мира» - самая известная книга той эпохи.


1254-1324

Русский путешественник, который задолго до Васко да Гамы путешествовал берегами полуострова Индостан. Пробыв в Индии около четырех лет, записывал все, что слышал и видел. Позднее его записи составят книгу «Хождение за три моря».



Афанасий Никитин

Фернан Магеллан



1480-1521

Совершил первое кругосветное плавание, в результате которого было доказано:

- Земля имеет форму шара;
- воды на Земле больше, чем суши;
- все океаны связаны между собой и образуют единый Мировой океан.




Ермак Тимофеевич

**В 1581г пересек Урал,
что способствовало
дальнейшему
быстрому
продвижению
европейцев на восток
Евразии.**

1532-1585

Семен Дежнев

**Проплыл Северным
Ледовитым океаном и
достиг восточного мыса
Азии. Открыл пролив
между Азией и
Америкой, позднее
названного
Беринговым.
Первым обогнул
Чукотский полуостров.**




1605-1673

Витус Беринг



Руководил Великой
Северной
экспедицией,
принимал участие в
организации
российского флота,
морских
географических
исследованиях того
времени.

1680-1741



**Иван
Крузенштерн
1770-1846**


**Инициатор и
руководитель первой
русской кругосветной
экспедиции
(1803-1806 г)**

Юрий Лисянский

**Вместе с Иваном
Крузенштерном совершил
первую русскую
кругосветную
экспедицию, открыл один
из Гавайских островов,
названный его именем.**



1773-1837



Петр Семенов- Тянь-Шанский

Совершил два путешествия в Тянь-Шань, составил схему рельефа и высотной поясности этой гигантской горной системы, открыл горные ледники, исследовал высокогорное озеро Иссык-Куль.

1827-1914



Николай Пржевальский

**Описал и нанес на карту
Тибетское нагорье,
пустыни, озера, истоки
рек Хуанхэ и Янцзы.
Осуществил пять
экспедиций в
Центральную Азию.**

1839-1888



1846-1888

Николай Миклухо –Маклай

Талантливый
исследователь жизни
первобытных народов.
Был просветителем
многих племен, среди
которых жил.
Выдающийся
путешественник,
исследовал о.Новая
Гвинея и другие острова
Тихого океана.

Георгий Седов

1877-1914



**Смелый
исследователь-
полярник, который
посвятил свою жизнь
делу покорения
безграничных
просторов Арктики.**

