

КЕМЕРОВСКОЙ ОБЛАСТИ



Любим, Гордимся, Славим!

Муниципальное бюджетное общеобразовательное учреждение
«Средняя общеобразовательная школа 10 города Белово»

квест - игра

«КУЗБАСС - ЭКСПРЕСС»

«Земля сибирских динозавров»!?

2018

Земля сибирских динозавров приветствует ВАС!



«Ящер-попугай»

в 1953 году на высоком берегу реки Кия на территории одного из муниципальных районов Кемеровской области геологам попался череп и неполный скелет небольшого, размером с собаку, пситтакозавра, которого назвали сибирским (Psittacosaurus sibiricus).

Родовое название пситтакозавр означает "ящер-попугай". Название отражает форму головы и наличие клюва.



Блиц - опрос

Что означает термин «динозавр»?

- Большой ящер
- Ископаемый ящер
- Древний ящер
- Ужасный ящер



Чьими останками раньше считали кости динозавров?

- Драконов
- Допотопных драконов
- Героев Троянской войны
- Всех перечисленных



Какие палеонтологические объекты являются основным источником информации о динозаврах?

- Капсулы времени
- Кости
- Легенды
- Перья



Как называется известный фильм о динозаврах?

- Парк орозирийского периода
- Парк культуры и отдыха
- Парк юрского периода
- Парк каменноугольного периода






Кто автор фантастического романа о динозаврах «Затерянный мир»?

- Роберт Шекли
- Айзек Азимов
- Герберт Уэллс
- Артур Конан Дойл



Какой период был раньше, юрский или меловой?



**Как называют человека, который изучает
ископаемые останки и доисторическую эпоху,
в том числе динозавров?**



Правда или ложь?

Птицы произошли от динозавров



Правда или ложь?

Крокодилы являются современными
потомками динозавров



Правда или ложь?

Основная причина вымирания данной группы животных - падение метеорита.



На гербе какого муниципального района
Кемеровской области
изображен динозавр
ПСИТТАКОЗАВР СИБИРСКИЙ?



25

6

2

21

13

1

Ч

Е

Б

У

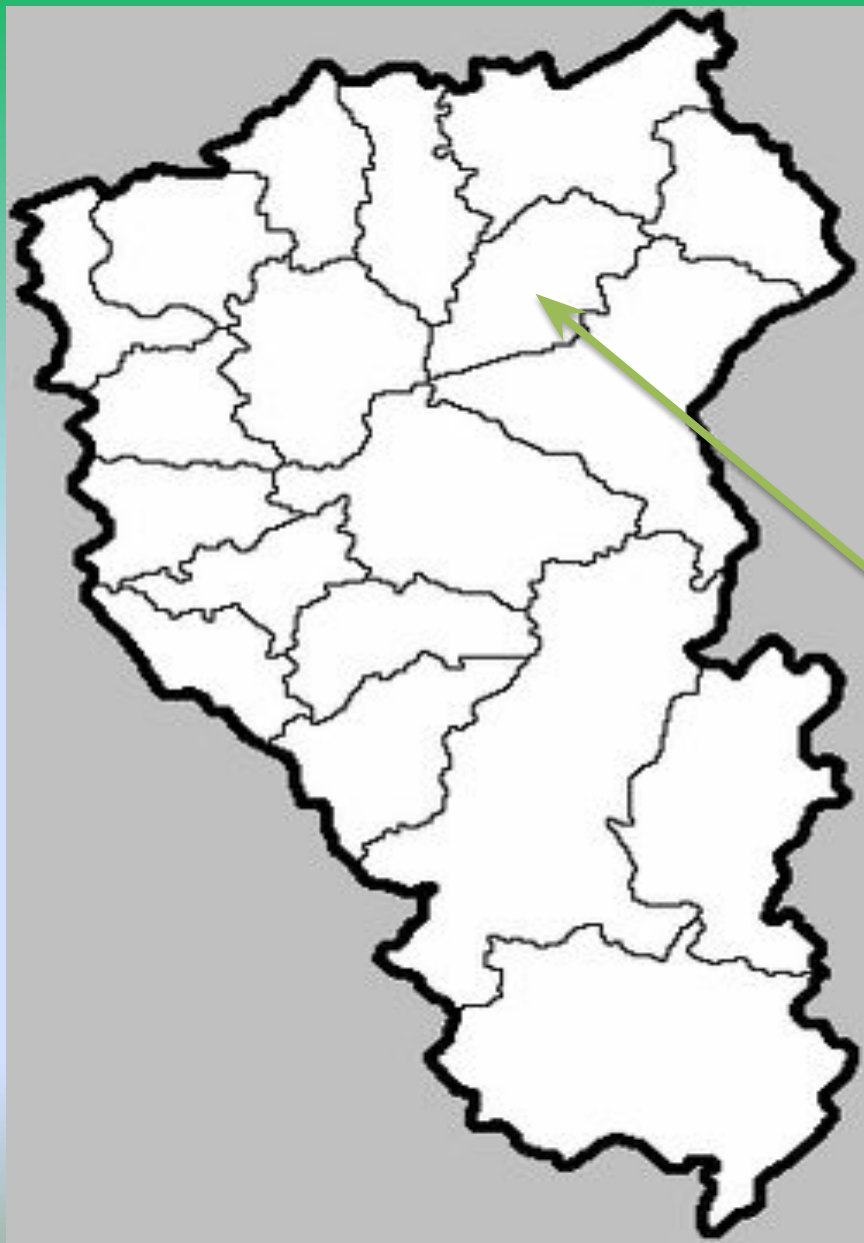
Л

А


На территории Чебулинского района расположен уникальный памятник палеонтологии, археологии Сибири - Шестаковский палеонтологический и археологический комплекс, который называют - "восьмое чудо Кузбасса", имеющий мировое значение, так как именно здесь было обнаружено первое на территории России коренное местонахождение скелетов динозавров и других вымерших животных раннемелового периода, что отражено на гербе данной территории.



**На контурной
карте
Кемеровской
области
укажите
местоположение
территории
Чебулинского
района**



**Создадим
парк юрского периода
своими руками!**



Спасибо за внимание!

Как интересен древний Мир,
Своим естественным началом,
Он колыбелью послужил,
Гигантским, страшным
динозаврам!

