

Природный резерват *Цинги-де-Бемараха*

Визитная карточка объекта природного наследия Африки



Географическое положение

18°40' ю.ш., 44°45' в.д.
Западная часть Мадагаскара

Год включения: 1990

Критерии: **vii, x**

Крупнейшая охраняемая территория Мадагаскара



Уникальность объекта



«Каменный лес»




Каньон р. Манамболо

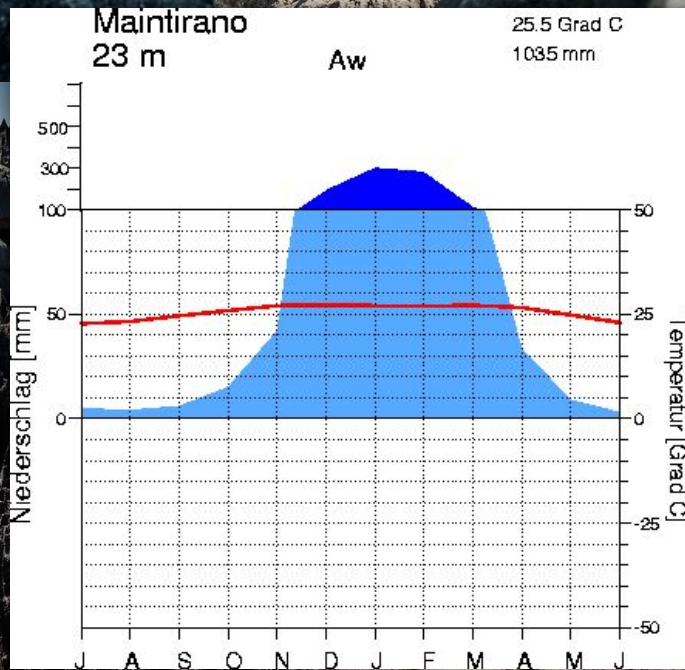


Различные виды лемурув

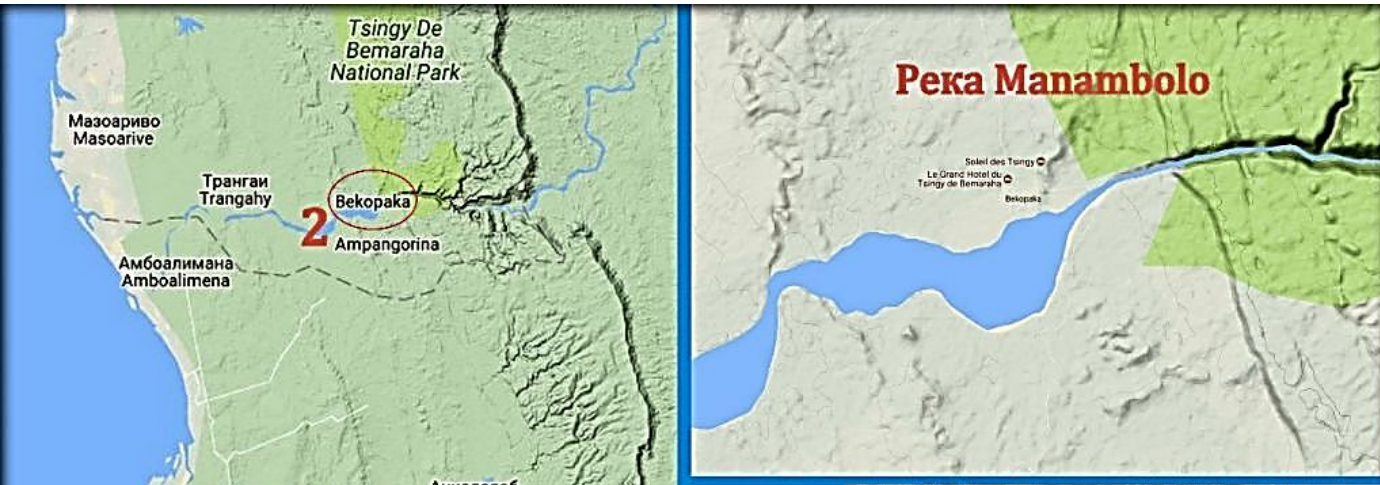
«Каменный лес»



Плато, состоящее из острых карстовых шпилей, образовавшихся в процессе эрозии более мягких известняковых пород



Каньон реки Манамболо



Каньон представлен
красочными скалами
песчаника и густым покровом
лиственных лесов



Растительный мир




- Тропические листопадные леса
- Ксерофитные растения
- Мангровые заросли




Аллея баобабов

Животный мир

Сообщества редких и
находящихся под угрозой видов
животных



Индри



Сифака




Мелкий
хамелеон



Орел



Кошачий лемур



Вари

СПИСОК ИСПОЛЬЗОВАННЫХ ИСТОЧНИКОВ

1. Всемирное наследие ЮНЕСКО: электронное учебно-методическое пособие / Н.В. Гуляева; Мин-во образования и науки РФ, Новосиб. гос. пед. ун-т. – Новосибирск: Изд-во НГПУ, 2017.
2. Официальный сайт ЮНЕСКО – URL: <http://ru.unesco.org/> (дата обращения 10.09.2018)
3. Поездка по реке Manambolo и поход в Amprefy – URL: <https://ndaoitravel.com/madagascar/ru/excursions/descent-manambolo-river-trip-hike-amprefy-itasy-rus/> (дата обращения 10.09.2018)
4. BigPicture.ru - Новости в фотографиях – URL: <https://bigpicture.ru/?p=296108> (дата обращения 10.09.2018)

A white lemur with a black face and yellow eyes is perched on a dark, jagged rock formation. The lemur is looking directly at the camera. Above the lemur is a large, white, cloud-like thought bubble containing the Russian text "Спасибо за внимание!". The background is dark and filled with more jagged rock formations.

Спасибо за внимание!