


ТОПОНИМЫ

Топонимия Крыма — совокупность географических названий, включающая наименования природных и культурных объектов на территории Республики Крым.



Крымские топонимы

АК – БЕЛЫЙ...

Белая скала или Ак-Кая́





- Название Белая скала переводится на крымско-татарский как Ак-Кая (**ақ — белый, қауа — скала**)
- Расположена в Крыму, близ поселка Белая скала, Белогорский район. Высота над уровнем моря 325 м
-



- С 1981 года является памятником природы республиканского значения.

- В 60-х — 70-х у подножия скалы были раскопаны 20 стоянок первобытного человека. Найдено большое количество орудий: остроконечников, ножей, скребел, а также вымершая фауна Крыма: кости мамонта, сайгака, дикой лошади.



Акташское озеро

- Акташ в переводе с крымско-татарского «белый камень» (*ак — белый, таш — камень*).
- Акташское озеро, - пересыхающее горько-солёное озеро на севере Керченского полуострова
- Является 4-ым по площади озеро Крыма.



Ак-Чокра́к



- Ак-Чокра́к е в переводе с крымско-татарского языка означает «белый родник» (*aq — белый, çoqraq — родник, источник*).
- Этот источник расположен на высоте 998 метров над уровнем моря, не пересыхает летом.

Ак-су

- Достаточно известный - обозначен на многих картах и мощный, непересыхающий источник. В переводе Ак-Су означает "белая вода" (**ак-белая, су-вода**)
- Вода течет с горных ледняков и у жителей окрестностей вода источника очень почитаема.



Ак-Мечеть

С крымско-татарского «белая небольшая мечеть», город на месте которого в конце 18 века был построен современный Симферополь.



Ак-Месджит

Ак-Месджит (тюркск. - "белая мечеть") стало впоследствии Симферополем.



157. Коллажная фотооткрытка "Привет из Крыма. Симферополь" 1961 г

Спасибо за внимание!



Выполнила ученица 10-Б класса
Кривошлыкова Лариса