

A detailed historical map of Europe by Willem Blaeuw, titled 'EVROPA recens descripta à Guilielmo Blaeuw.' The map features a decorative border with vignettes of various European cities (Amsterdam, Praga, Venetia, Roma, Paris, London, Toledo, Lisbona) and figures in national costumes (Angli, Galli, Belgae, Castillani, Venetiani, Germani, Hungari, Bohemi, Poloni, Graeci). The map shows the Atlantic Ocean, the Mediterranean Sea, and parts of Asia and Africa. The title 'Тема урока: Реформы управления Петра I' is overlaid in large white text.

Тема урока: Реформы управления Петра I

Презентацию подготовил:
Учитель истории и
обществознания
МАОУ Ветлужская СОШ
Корзунов Ю.В.

План урока:

- [illegible]

1) Создание сената и коллегий

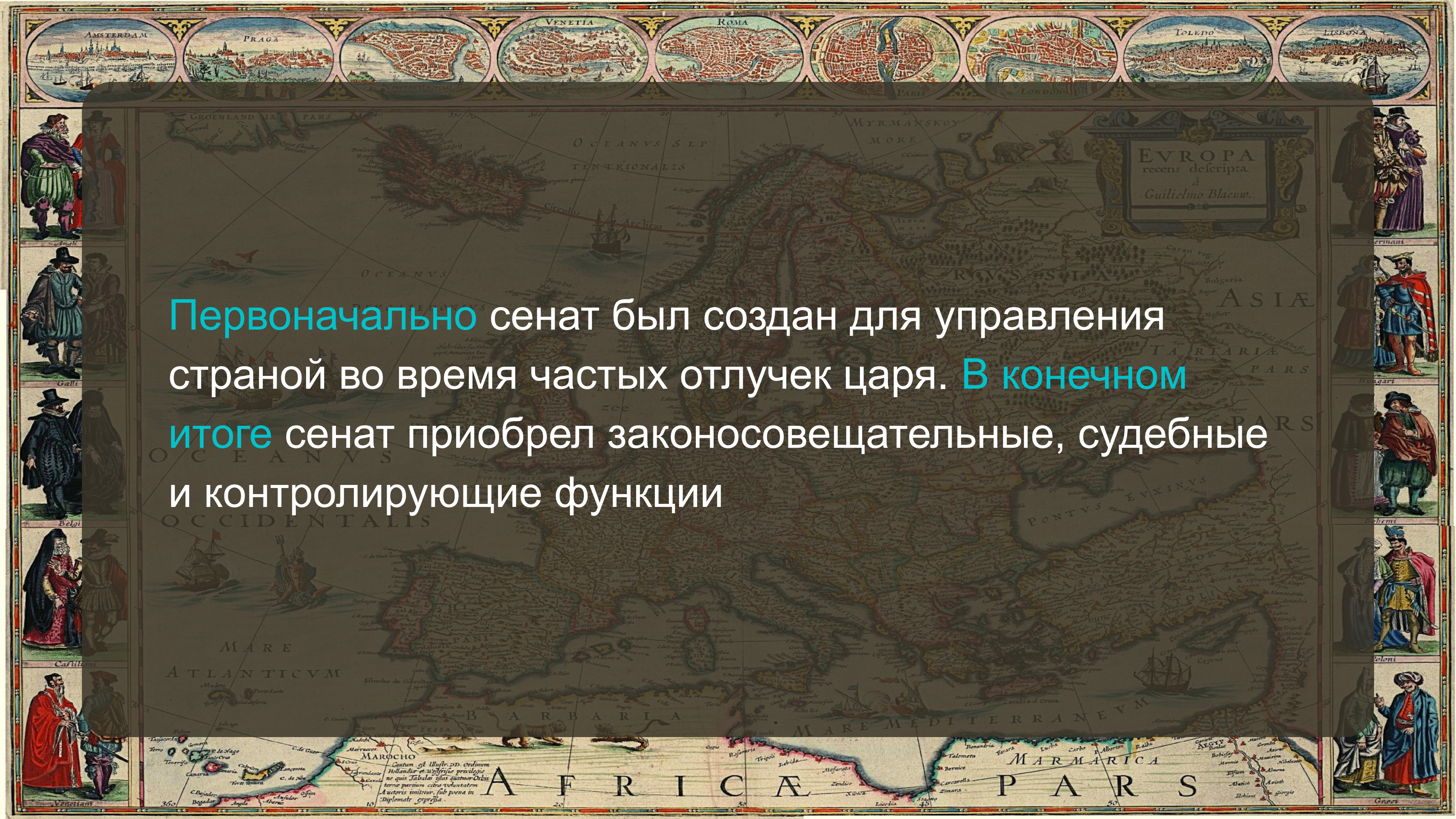
Наметившаяся в конце XVII века тенденция к абсолютизму потребовала ещё большей **централизации власти** в условиях Северной войны

В **1699 г.** вместо Боярской думы была организована Ближняя канцелярия, переименования в **1708 г.** в Консилию (Совет) министров

1711 г. - создание Правительствующего сената

Правительствующий сенат - высший государственный орган Российской империи, подчинённый императору и назначаемый им





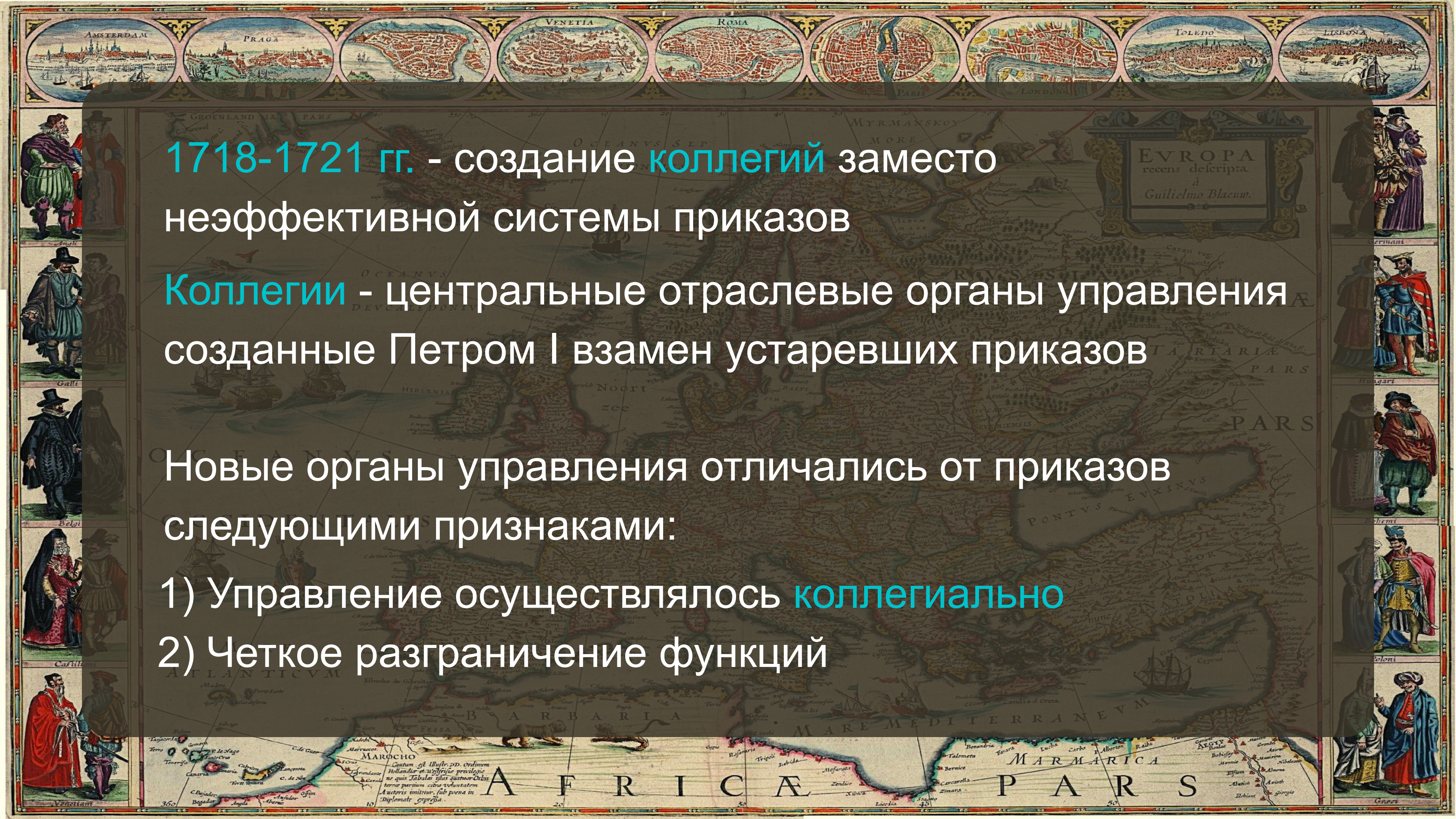
Первоначально сенат был создан для управления страной во время частых отлучек царя. В конечном итоге сенат приобрел законосовещательные, судебные и контролирующие функции



Сенат не подменял собой власть
царя и не ограничивал его власти

Вскоре была утверждена должность
фискалов, в обязанности которых входили
тайный надзор и сыск нарушителей
государственного порядка, взяточников и
воров

1722 г. - утверждение должности генерал-прокурора
Первый генерал-прокурор - П.И. Ягужинский

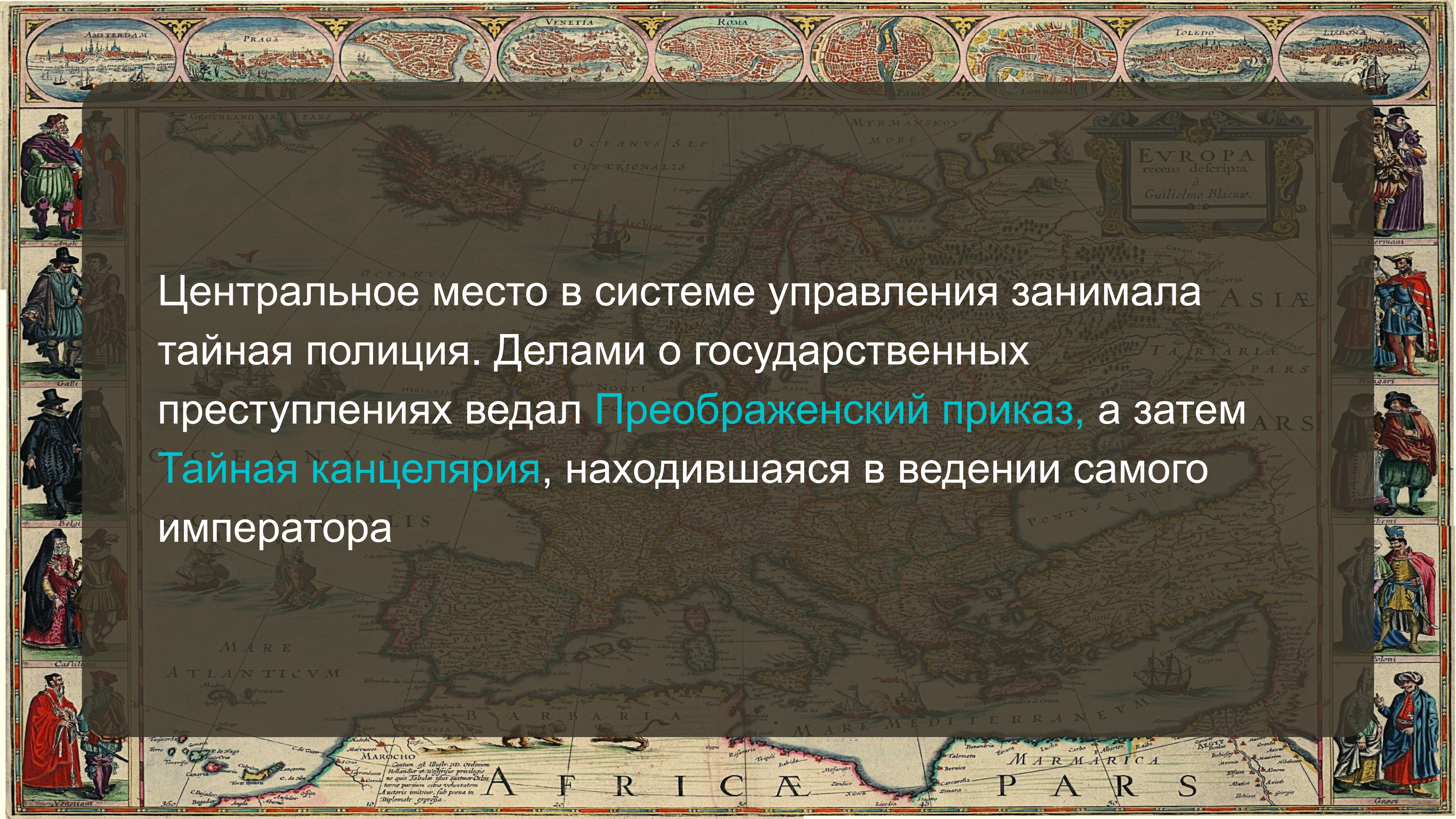


1718-1721 гг. - создание **коллегий** вместо
неэффективной системы приказов

Коллегии - центральные отраслевые органы управления
созданные Петром I взамен устаревших приказов

Новые органы управления отличались от приказов
следующими признаками:

- 1) Управление осуществлялось **коллегиально**
- 2) Четкое разграничение функций



Центральное место в системе управления занимала
тайная полиция. Делами о государственных
преступлениях ведал Преображенский приказ, а затем
Тайная канцелярия, находившаяся в ведении самого
императора

2) Указ о единонаследии. Табель о рангах

В 1714 году Пётр подписал **Указ о единонаследии**, запрещавший дробление дворянских владений, т.к. это часто приводило к разорению дворян.

Этот указ юридически **ликвидировал** различие между **поместьями** и **вотчинами**, превратив их в **единый** вид дворянской собственности.

The background is a historical map of Europe, likely from the 17th century, featuring various city vignettes at the top (Amsterdam, Praga, Venetia, Roma, Paris, London, Toledo, Lisbona) and figures in historical attire along the sides. The map itself shows the continents of Europe, Asia, and Africa with Latin labels. Overlaid on this map is a semi-transparent dark rectangle containing text.

1722 г. - принятие Табели о рангах

Старая и новая аристократия **уравнивалась** в служебном положении

Служба делилась на гражданскую и военную

Было определено **14 классов** (рангов) чиновников

На **гражданской** службе от коллежского регистратора до канцлера

В **армии** от прапорщика до генерал-фельдмаршала

Лицо, достигшее **8 класса** получало **потомственное** дворянство

3) Реформа местного управления

1708 г. - губернская реформа. Было образовано восемь губерний

Ингерманландская
(Петербургская с 1710 г.)
Московская
Киевская
Смоленская
Архангелогородская
Казанская
Сибирская
Азовская

Глава губернии - губернатор, генерал-губернатор, обладающий административными, полицейскими, финансовыми и судебными функциями. Также командовали войсками.

A historical map of Europe, likely from a 17th-century atlas, featuring a grid of latitude and longitude. The map is surrounded by a decorative border containing vignettes of various cities (Amsterdam, Praga, Venetia, Roma, Paris, London, Toledo, Lisbona) and figures in historical attire. The map itself shows the continents of Europe, Asia, and Africa, with the Atlantic Ocean to the west and the Mediterranean Sea to the south. The text is overlaid on the map, primarily in the central and lower-left areas.

В дальнейшем, в 1719 году губернии были поделены на 50 провинций, а провинции на дистрикты

Во главе провинции стоял воевода, во главе дистрикта земский комиссар

Воевода подчинялся губернатору лишь в военных вопросах, в гражданских делах воеводы подчинялись напрямую Сенату



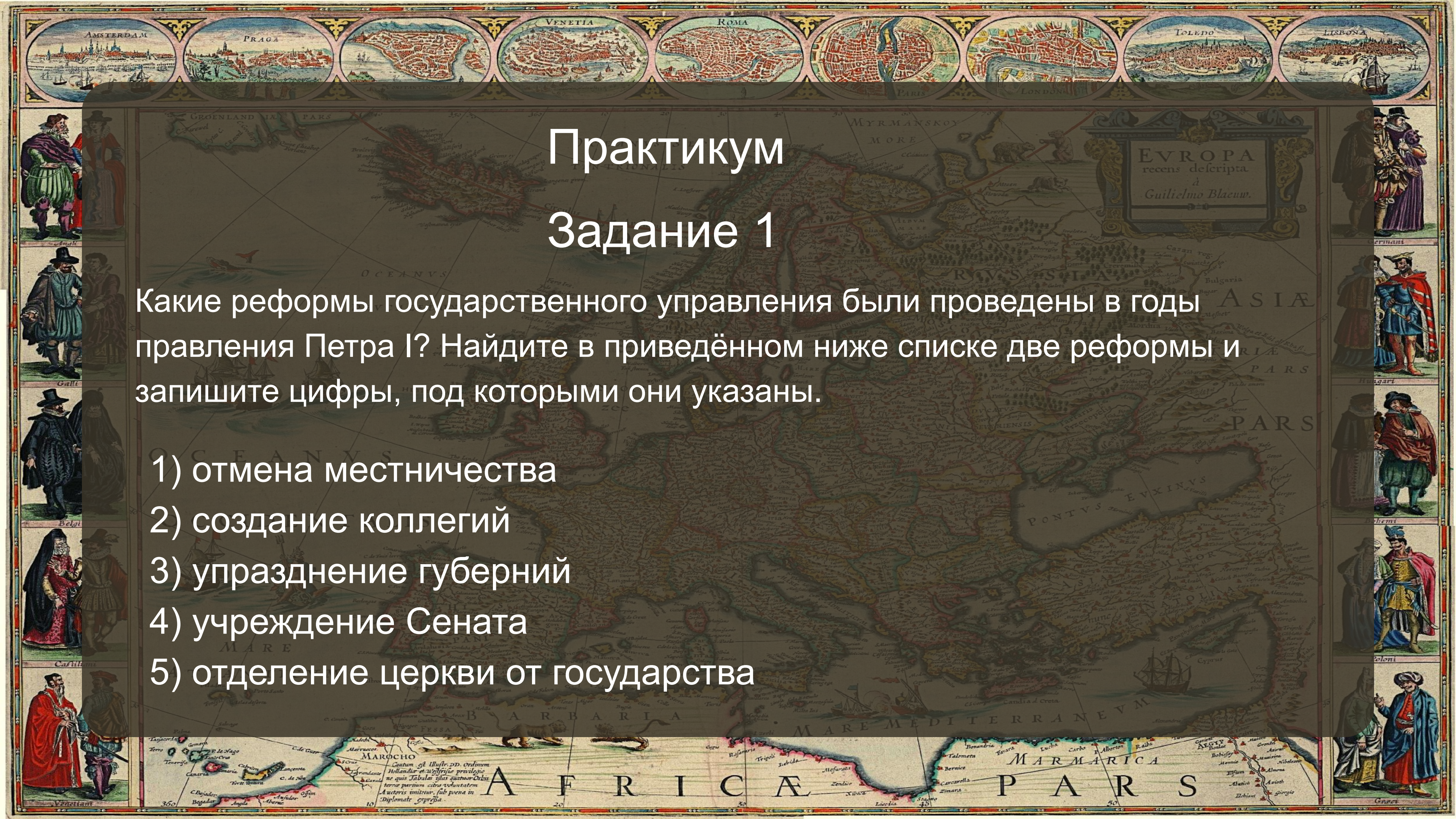
1699 г. - городская реформа

В Москве была создана **бурмистерская палата**,
которой подчинялись земские избы городов. В её
состав вошли бурмистры - должностные лица,
избираемые **посадским населением**

A historical map of Europe and surrounding regions, likely from the 17th century. The map is titled 'EVROPA' and 'Guilielmo Blaeuw'. It shows the continents of Europe, Asia, and Africa, with various cities and regions labeled. The map is surrounded by a decorative border featuring vignettes of people in historical attire. The text 'Вскоре бурмистерская палата была переименована в Ратушу' is overlaid on the map.

Вскоре бурмистерская палата была переименована в
Ратушу

Ратуша стала центральным государственным учреждением для управления городским торгово-финансовым населением России, являясь одновременно и финансовым учреждением и высшей судебной инстанцией для городского населения. Земские бурмистры все доходы и подати отправляли в ратушу

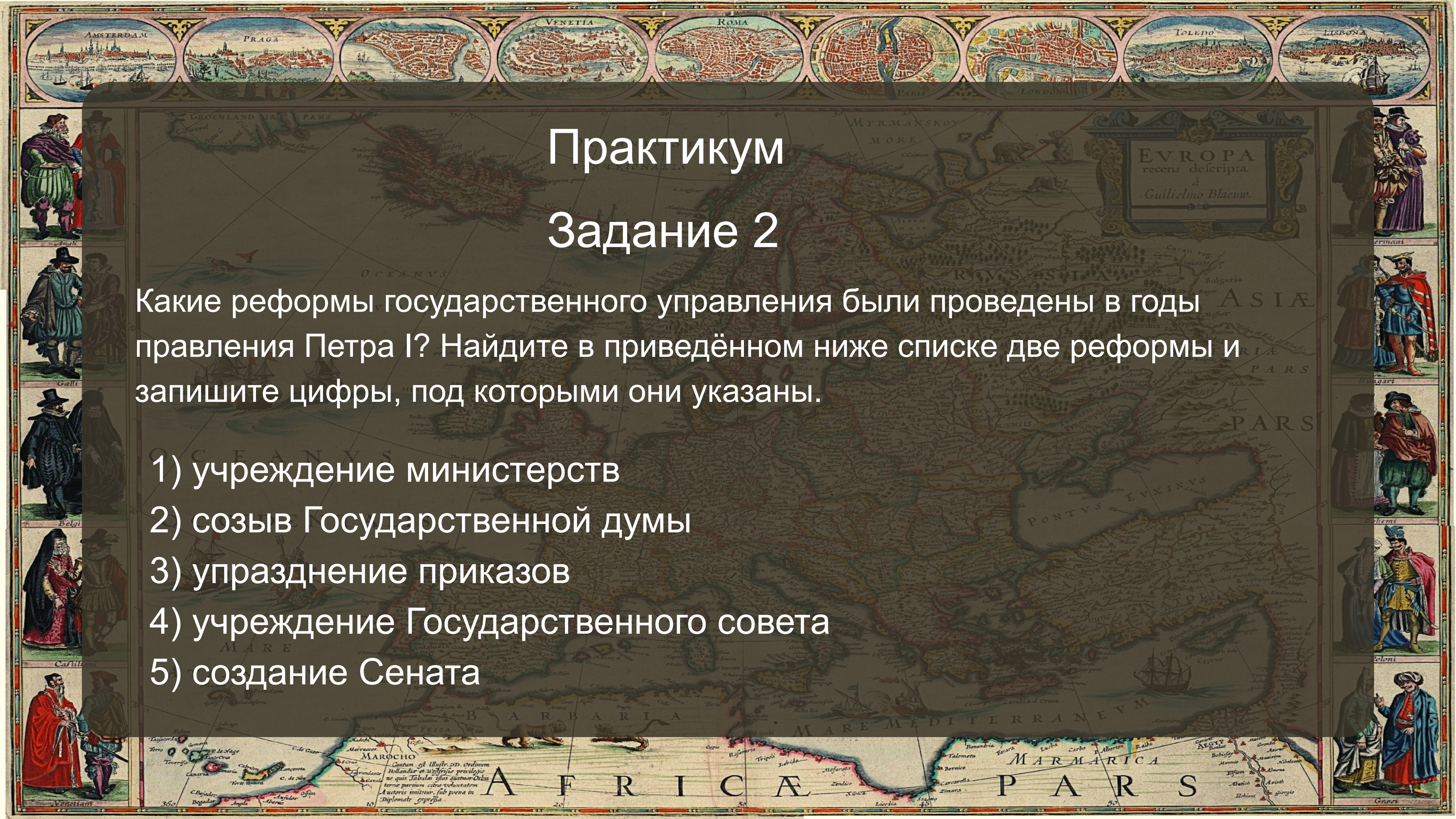
The background of the slide is a historical map of Europe by Willem Blaeuw, titled 'EVROPA recens descripta à Guilielmo Blaeuw.' The map is surrounded by decorative vignettes. At the top, there are circular vignettes showing cities: AMSTERDAM, PRAGA, VENETIA, ROMA, PARIS, LONDON, TOLEDO, and LISBONA. On the left and right sides, there are rectangular vignettes showing various figures in historical attire, labeled with names like 'Anst', 'Galli', 'Belgi', 'Castillani', 'Venetiani', 'Germani', 'Hungari', 'Poloni', and 'Graeci'. The map itself shows the continents of EUROPA, ASIA, and AFRICA, with various geographical features and labels in Latin.

Практикум

Задание 1

Какие реформы государственного управления были проведены в годы правления Петра I? Найдите в приведённом ниже списке две реформы и запишите цифры, под которыми они указаны.

- 1) отмена местничества
- 2) создание коллегий
- 3) упразднение губерний
- 4) учреждение Сената
- 5) отделение церкви от государства

A detailed historical map of Europe by Willem Blaeuw, titled 'EVROPA recens descripta à Guilielmo Blaeuw.' The map features a decorative border with circular vignettes of major cities (Amsterdam, Praga, Venetia, Roma, Paris, London, Toledo, Lisbona) and a vertical strip of figures on the left and right sides. The map itself shows the continents of Europe, Asia, and Africa, with various geographical features and labels in Latin.

Практикум

Задание 2

Какие реформы государственного управления были проведены в годы правления Петра I? Найдите в приведённом ниже списке две реформы и запишите цифры, под которыми они указаны.

- 1) учреждение министерств
- 2) созыв Государственной думы
- 3) упразднение приказов
- 4) учреждение Государственного совета
- 5) создание Сената