



04.03.2017

Природные зоны Южной Америки



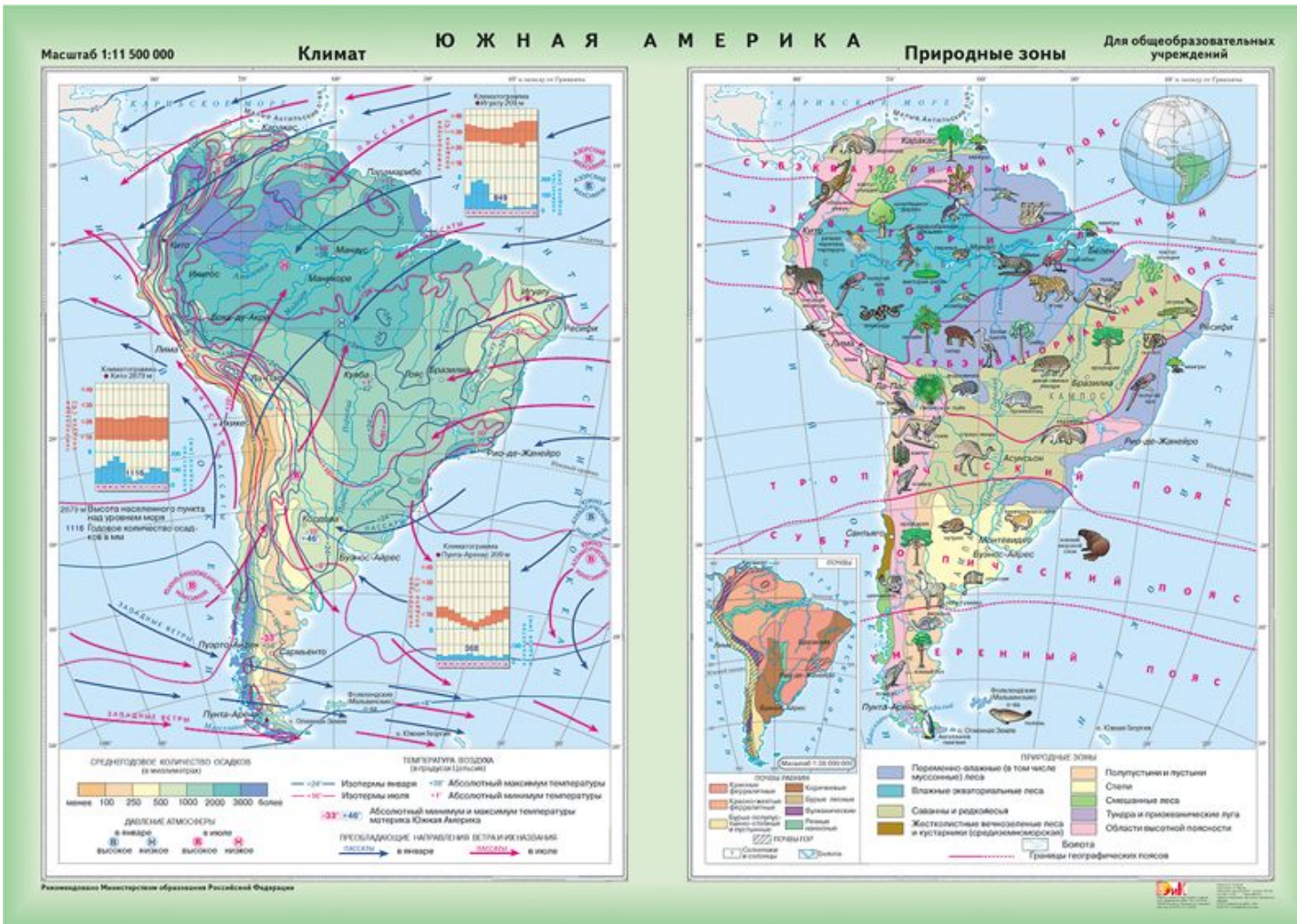
04.03.2017







Зависимость расположения природных зон от климата





Июль



°C

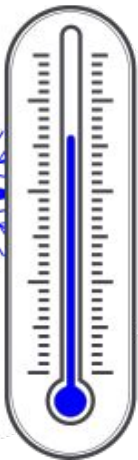


мм/год

Январь



°C



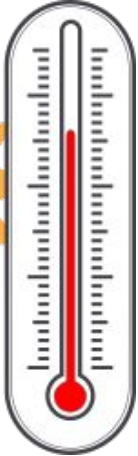


Экваториальные леса (сельва). Климат.

Июль

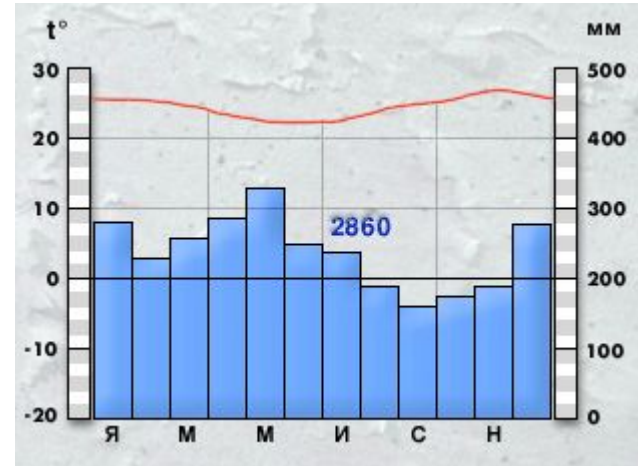


+ 24 °C



2000

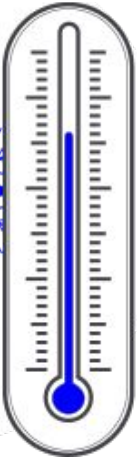
мм/год



Январь



+ 24 °C



Наиболее характерная черта климата – обилие и равномерность выпадения осадков. Климат – экваториальный.








Типичные ландшафты южноамериканской пампы









Заполните таблицу «Природные зоны»

Природная зона	Климатический пояс	$t_{и}$	$t_{я}$	Осадки	Растительность	Животный мир	Почвы







Александр Гумбольдт



На одном стволе можно увидеть больше различных растительных форм, чем вы встретите в наших странах на очень большом пространстве.

А. Гумбольдт.
«Второе открытие Америки»





A

Б

В

Г





Амазонская низменность расположена в зоне:

А

Саванн

Б

Степей

В

Экваториальных лесов

Г

Пустынь и полупустынь





A

Б

В

Г





Определите по фотографии природную зону.

А Степи

Б Пустыни

В Экваториальные
леса

Г Саванны





A

Б

В

Г

1

2

3

4





Установите соответствие между природной зоной и формой рельефа

А Экваториальные леса

Б Саванны

В Пустыни

Г Степи

1 Ла-Платская низменность

2 Анды

3 Амазонская низменность

4 Оринокская низменность





Используемые иллюстрации

Элемент оформления фона в виде изображения Земного шара.

http://all-free-download.com/free-vector/download/earth_clip_art_23263_download.html

Рисунки на слайде № 2

<http://webmandry.com/rasteniya-i-zhivotnye-yuzhnoj-ameriki-opisanie-s-foto-i-video-osobennosti-yuzhnoamerikanskoj-prirody/>

<http://amazonecopark.com/gora-akonkaqua/>

Рисунок на слайде № 4

<http://shopmatic.ru/category/2665/9059/9107/9112/product-388306/>

Рисунки на слайде № 6

<http://900igr.net/datai/geografija/Klimat-JUzhnoj-Ameriki/0006-008-KLIMATOGRAMMA-Zadanie.png>

Рисунки на слайде № 8

<http://www.intergid.ru/excursion/91/393/>

<http://kinozavr.info/imagedata-%D0%9F%D0%B0%D0%BC%D0%BF%D0%B0-%D0%90%D1%80%D0%B3%D0%B5%D0%BD%D1%82%D0%B8%D0%BD%D0%B0.htm>

Портрет на слайде № 13

<http://de-ussr.ru/issledov-zemli/issledovania-xix/gumboldt.html>

Рисунок на слайде № 17

<http://xn----8sbiectm6bhdx8i.xn--p1ai/%D0%BF%D1%80%D0%B8%D1%80%D0%BE%D0%B4%D0%B0%20%D0%AE%D0%B6%D0%BD%D0%BE%D0%B9%20%D0%90%D0%BC%D0%B5%D1%80%D0%B8%D0%BA%D0%B8.html>

Остальные рисунки были нарисованы мной в векторном редакторе Inkscape.