




The Daily News

Saturday
November, 24, 2018




А Ф Р И К А

Combine English with Russian

- Equator – Восточное
- Meridian – Западное
- Tropics - Северное
- Hemisphere – Климат
- Northern – Экватор
- Southern – Материк
- Western – Полушарие
- Eastern – Тропики
- Continent – Южное
- Climate - Меридиан

Географическое положение Африки



- **Физико – географическое положение материка** – это его положение относительно разнообразных природных объектов и условных линий на карте.

Проблемный вопрос

**Как влияет
физико-географическое
положение на
особенности природы
материка?**

1. Африка – 2-ой по площади материк

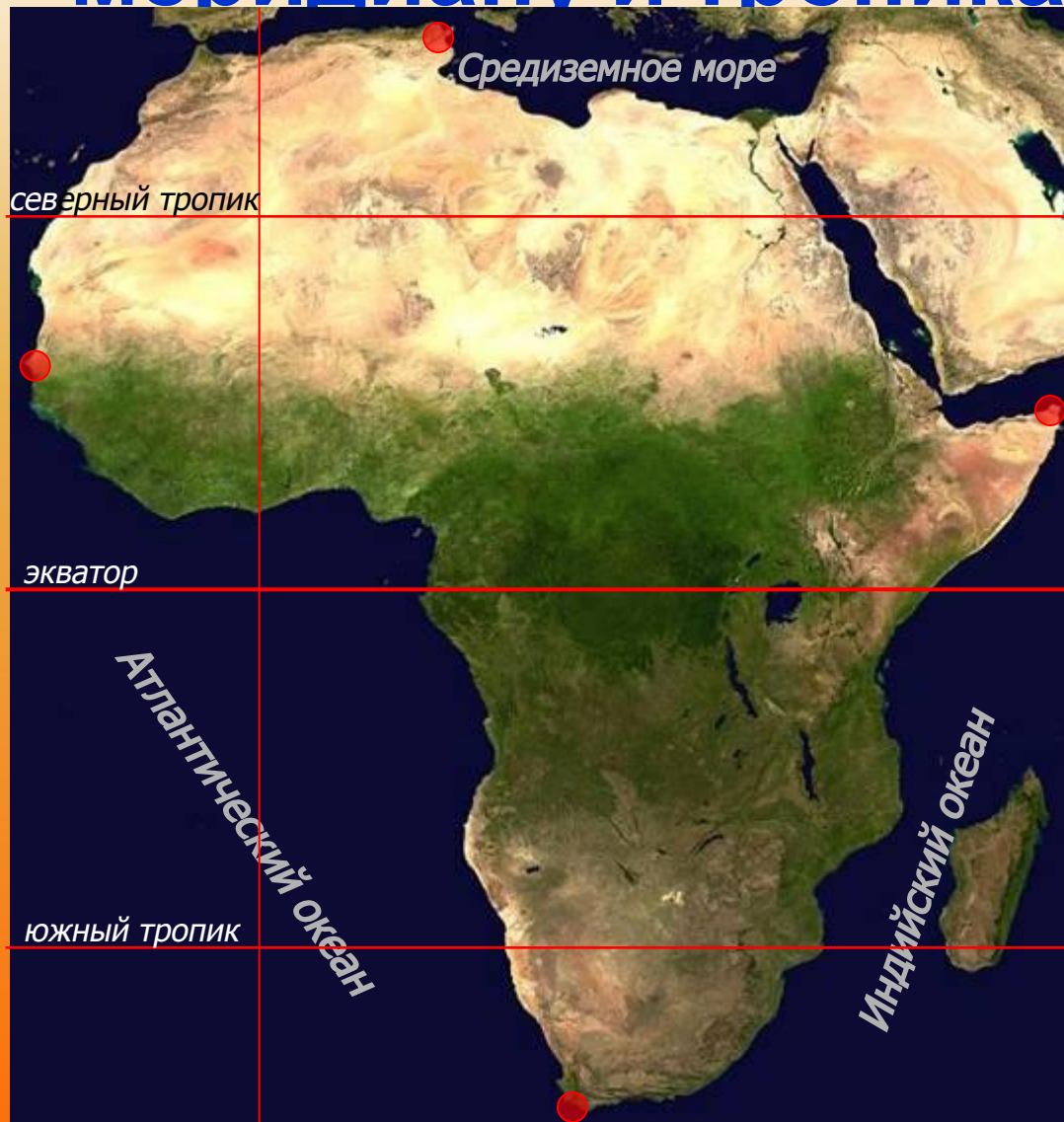


S = 30,3 млн. кв. км = 1/5 суши

План физико-географического положения материка

- 1. Площадь, протяженность с севера на юг и с запада на восток.**
- 2. Положение материка по отношению к экватору, к нулевому меридиану, тропикам, полярным кругам.**
- 3. В каких полушариях расположен материк?**
- 4. Крайние точки и протяженность.**
- 5. Положение материка по отношению к морям и океанам, островам, полуостровам.**
- 6. Положение материка по отношению к другим материкам.**

2. Положение по отношению к экватору, О – меридиану и тропикам.



3. В каких полушариях?



4. Крайние точки материка и протяженность

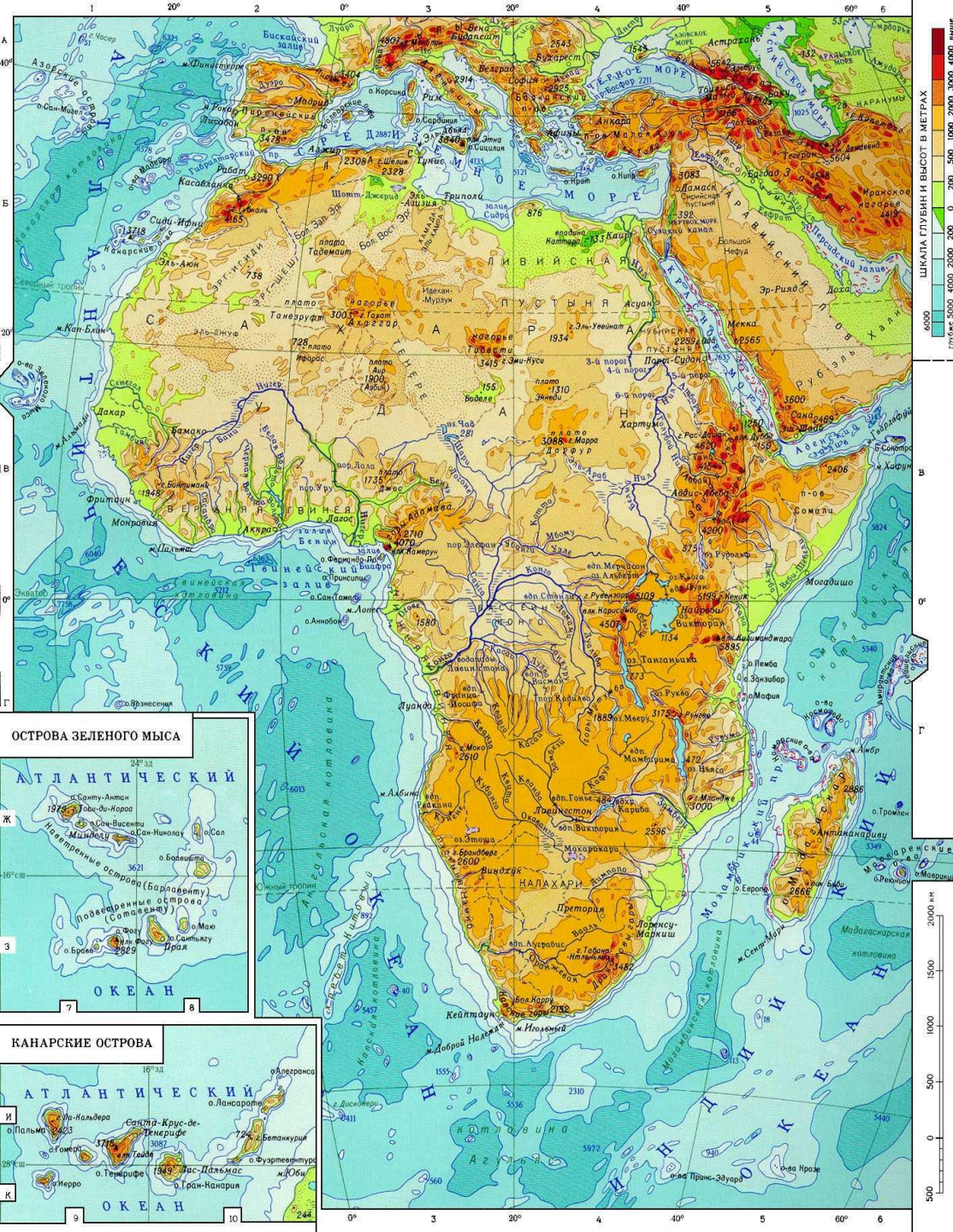


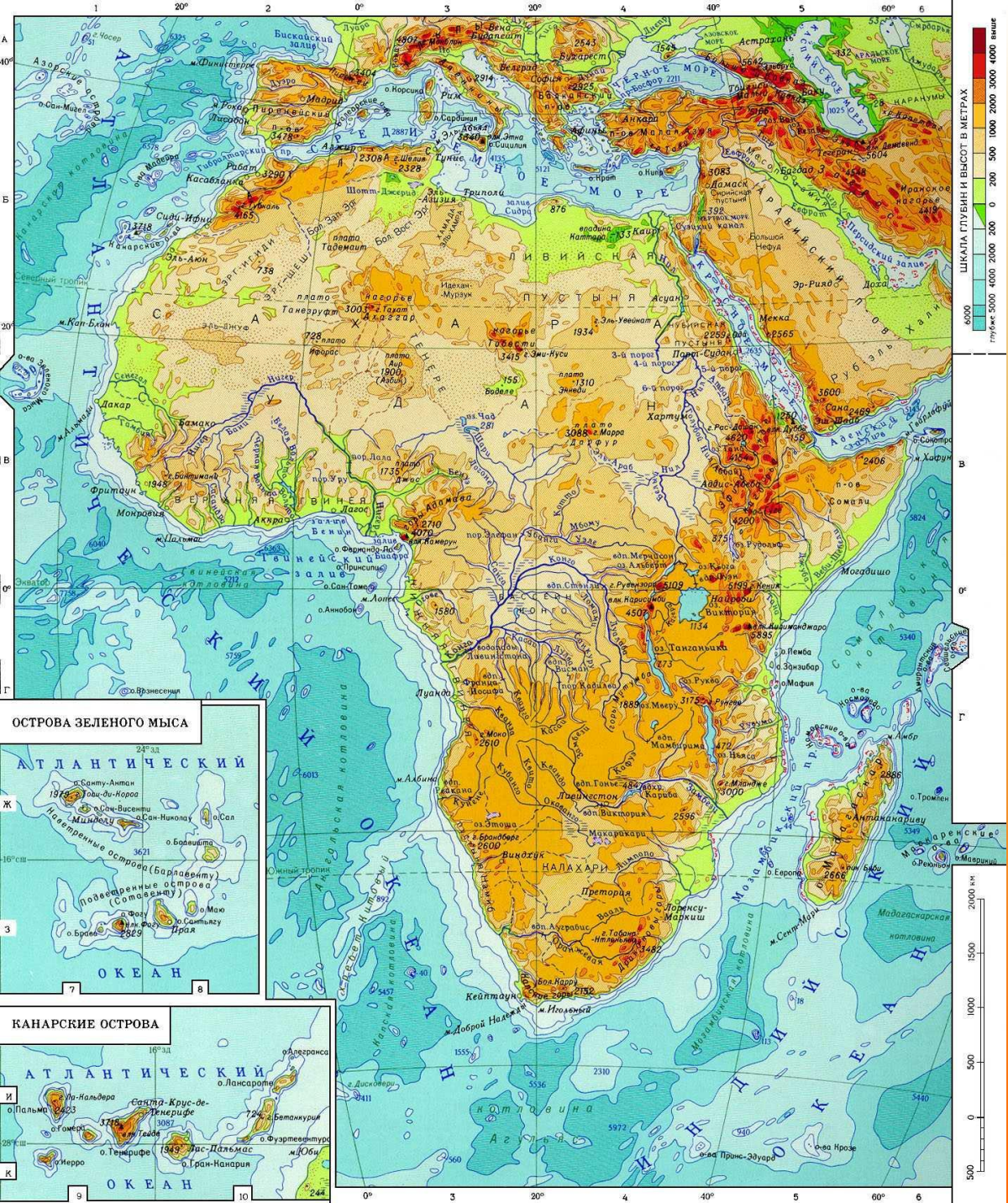


A
F
R
I
K
A

*Find these
geographical objects:*

- East African Plateau
- Ethiopian Highlands
- Mountain Atlas
- Mount Kilimanjaro
- Sahara Desert
- Kalahari Desert
- Namib Desert
- Nile River
- Congo River
- Lake Victoria





What is it coastline?

Береговая линия

—

**это линия
пересечения
поверхности
моря или озера
с поверхностью
суши**

Mediterranean Sea



Внутреннее море Атлантического океана, омывает северное побережье Африки. Одно из самых больших и достаточно глубоких морей Земли.

Suez Canal



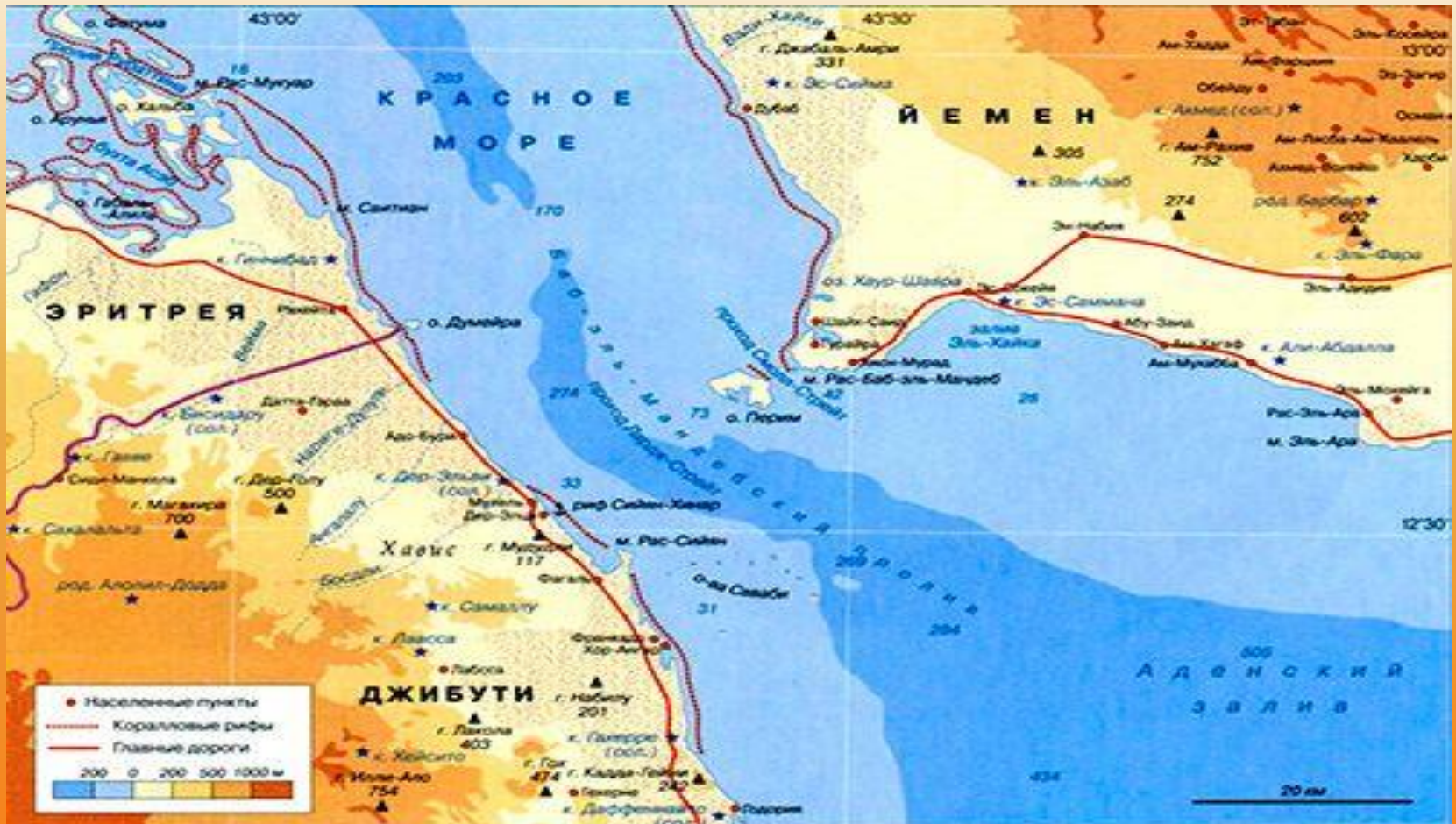
Соединяет Красное и Средиземное море. Длина канала: *161*км., глубина – до *16*м., ширина от *116* до *312*м. Сократил путь из Европы в Индию на *8000* км.

Red Sea



Одно из самых
теплых (до +32С) и
солёных (38-42‰)
морей мира.

Ваб-Ел-Мандеб Strait



(араб. — «ворота слёз (скорби)») — пролив между юго-западной оконечностью **Аравийского полуострова** и Африкой. Соединяет Красное море с Аденским заливом Аравийского моря.



Aden Bay




Залив имеет
экономическое значение,
как водный путь
для транспортировки
нефти

Somali Peninsula



Благодаря характерной форме
иногда называют
«Африканский рог»
(напоминает рог носорога).



Indian Ocean



Atlantic Ocean



Название произошло от имени титана Атласа (Атланта) в греческой мифологии

Guinean Bay

Один из крупнейших
заливов мира.

Этот залив может считаться
центром мира, так как в нём
точка пересечения экватора с
нулевым меридианом.



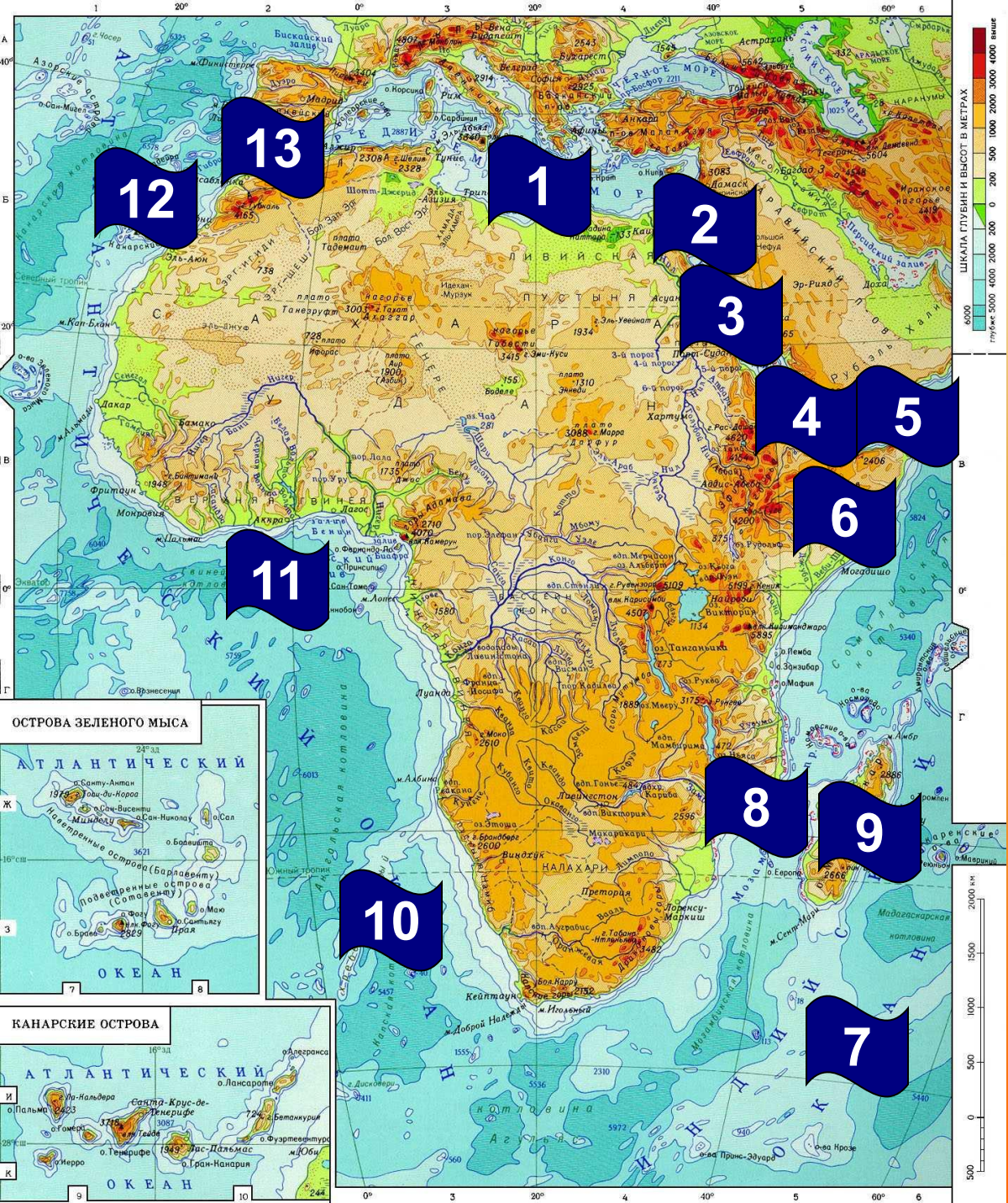
Canary Islands

Архипелаг состоит из четырех крупных и множества мелких островов



Gibraltar Strait





Элементы береговой линии

1. Средиземное море
2. Суэцкий канал
3. Красное море
4. Баб-эль-Мандебский пролив
5. Аденский залив
6. Полуостров Сомали
7. Индийский океан
8. Мозамбикский пролив
9. Остров Мадагаскар
10. Атлантический океан
11. Гвинейский залив
12. Канарские острова
13. Гибралтарский пролив

Проблемный вопрос

**Как влияет
физико-географическое
положение на
особенности природы?**

Вывод:

1. Т.к. Африку пересекает экватор, то климат здесь и, животные и растения, реки

2. Т.к. пересекают тропики – в этих местах климат и, много, со растительностью и рек.

Вывод:

1) т.к. пересекает экватор, то на части территории климат жаркий и влажный, животные и растения теплолюбивые, реки незамерзающие.

2) т.к. пересекают тропики – в этих местах климат жаркий и сухой, много пустынь, со скудной растительностью и отсутствием рек.

Домашнее задание:
по географии

- 1) выучить определения;
- 2) уметь показывать по карте все объекты ГП;

по английскому

выучить новую лексику (географические объекты) и уметь показывать их на карте.