
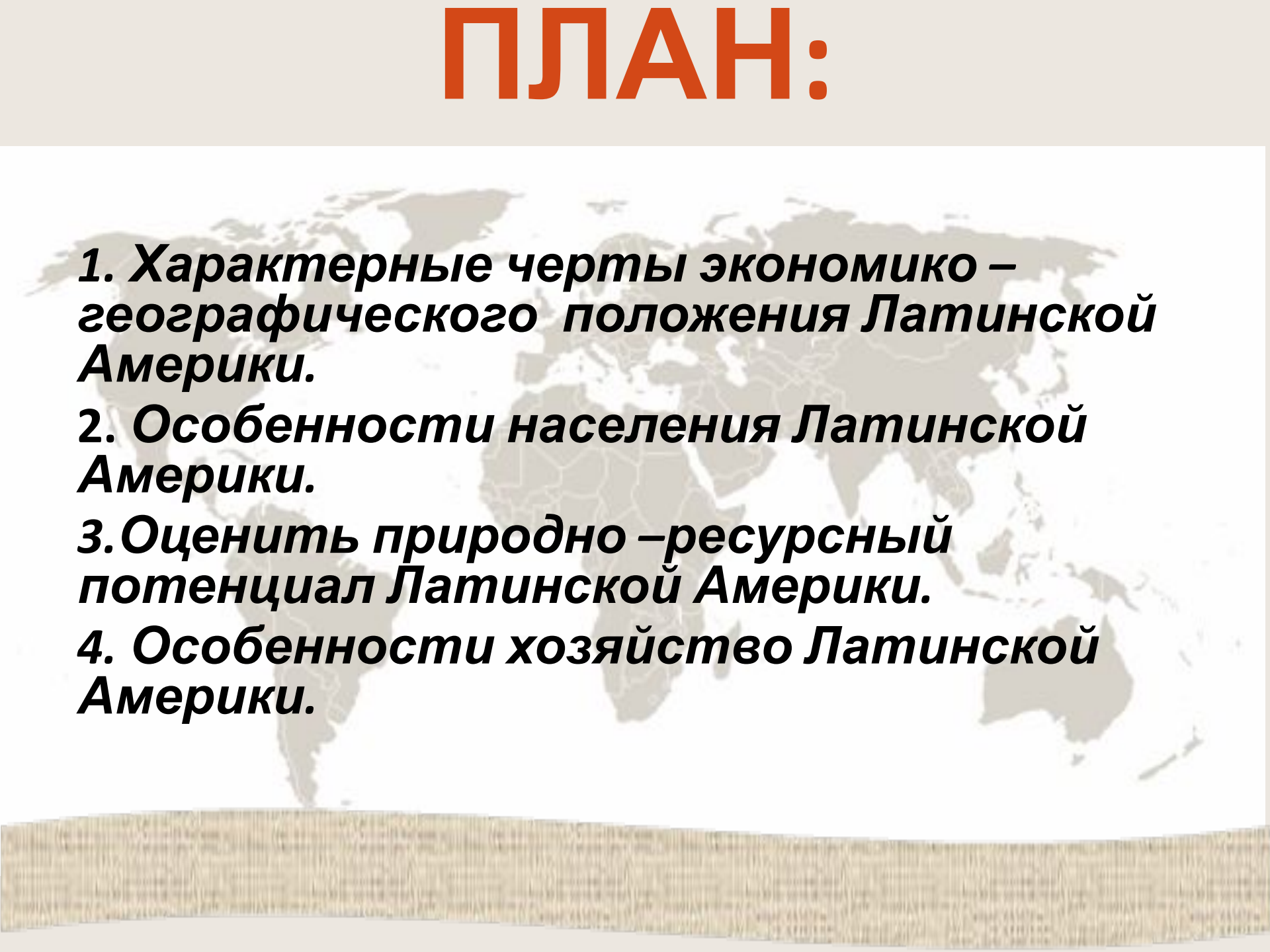
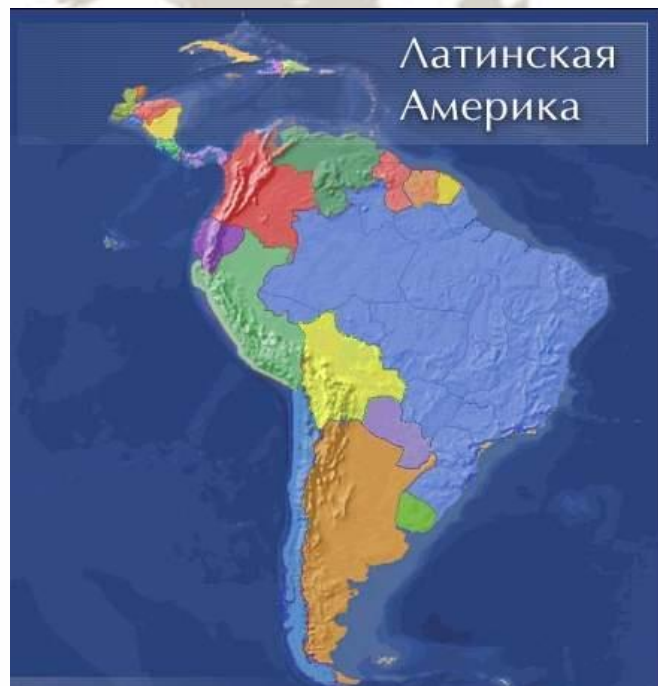


# География населения и хозяйства Латинской Америки



# ПЛАН:

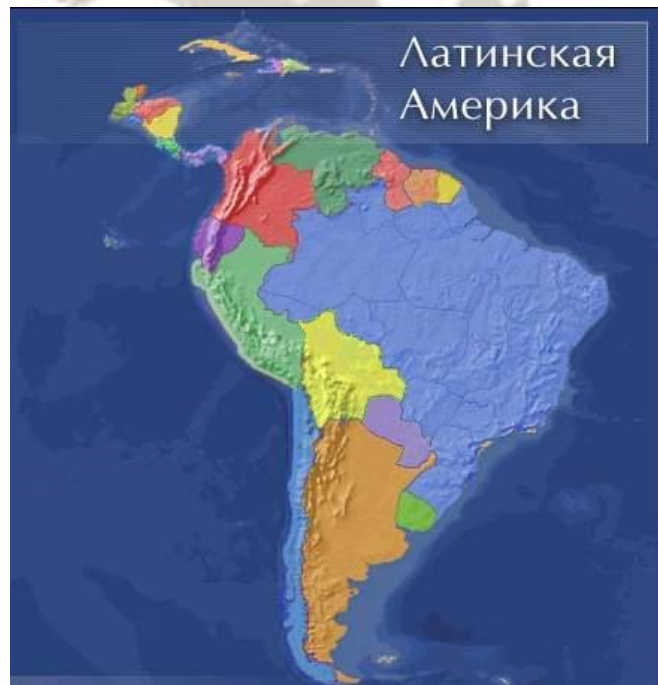
- 1. Характерные черты экономико – географического положения Латинской Америки.**
  - 2. Особенности населения Латинской Америки.**
  - 3. Оценить природно –ресурсный потенциал Латинской Америки.**
  - 4. Особенности хозяйство Латинской Америки.**
- 



**Почему *Латинская Америка* получила такое название?**



# Почему *Латинская Америка* получила такое название?



Название региона отражает особенности колонизации и распространения языков романской (на основе латыни) группы стран Пиренейского(Иберийского)полуострова.

До середины 30-х годов 20 века регион назывался Ибероамерикой и лишь перед Второй мировой войной получил свое современное название.

## **Место и роль Латинской Америки в мире.**

- **Страны Латинской Америки вступили на путь политических и социально – экономических реформ в 19 веке и по многим показателям опережают освободившиеся страны Азии и Африки;**
- **Тяжелым бременем на экономику стран ложится огромная финансовая за должность Западу;**
- **Страны Латинской Америки занимают подчиненное положение в международном географическом разделении труда, выступая в роли поставщиком многих видов сырья для развитых стран.**

# История политической карты региона

## *Этап до европейской колонизации.*

- В Средней Америке и на территории Андской области существовали древние государства майя, ацтеков, инков. Своего наивысшего расцвета они достигли в 15-16вв.

## *Колониальный этап.*

- Был связан с активным поиском европейцами пути в Индию. В 1492г Х.Колумб впервые достиг Нового света. Колонизация сопровождалась истреблением индейских племен, уничтожением их древней культуры, установлением жесткой эксплуатации местного населения. Подверглись также миллионы негров- рабов , которые ввозились с 16 века в страны Вест Индии.
- **Этап независимого развития.** В результате долгой и кровопролитной борьбы с испанскими и португальскими колонизаторами народы большинства латиноамериканских стран завоевали независимость.
- В 1889г независимые государства вошли в состав Панамского Союза . В 1948 г преобразован Организацию американских государств (ОАГ).
- В настоящее время не решены многие вопросы, касающиеся границ и принадлежности территорий. Ярким примером могут служить спорные Фолклендские (Мальвинские) острова между Великобританией и Аргентиной.

**1 Составить визитку стран Латинской Америки.**

**2. Определить экономико – географическое положение региона.**

**3 Оценить природно – ресурсный потенциал региона.**

1. Подписать государства и их столицы на контурной карте.
2. Подписать океаны, моря и заливы, омывающие регион.
3. На контурной карте обозначить минеральные ресурсы региона.

**1 Численность населения Латинской Америки.**

**2. Демографическая ситуация региона.**

**3. Особенность этнического состава населения региона.**

**4. Размещение и особенность урбанизации региона.**



**1 Главные противоречия в развитии промышленности региона.**

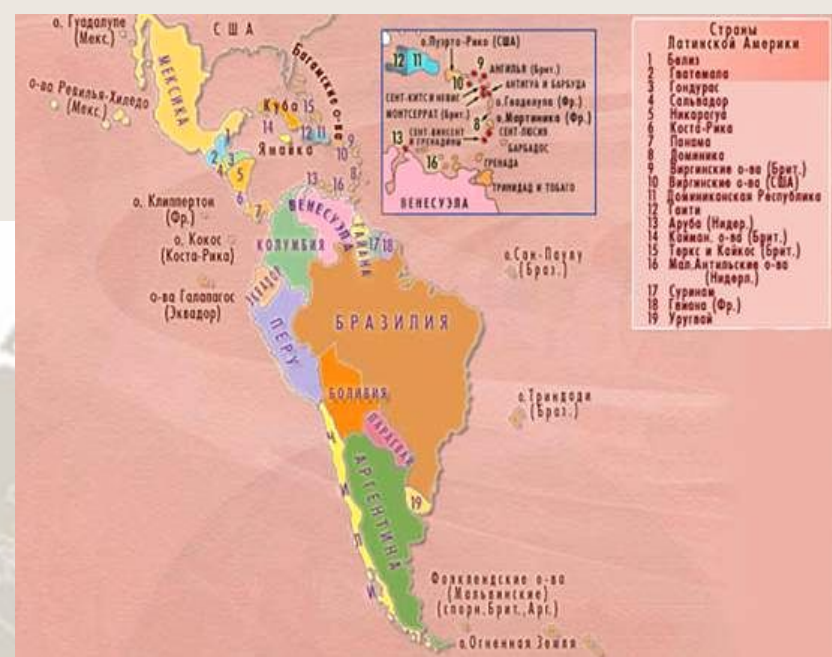
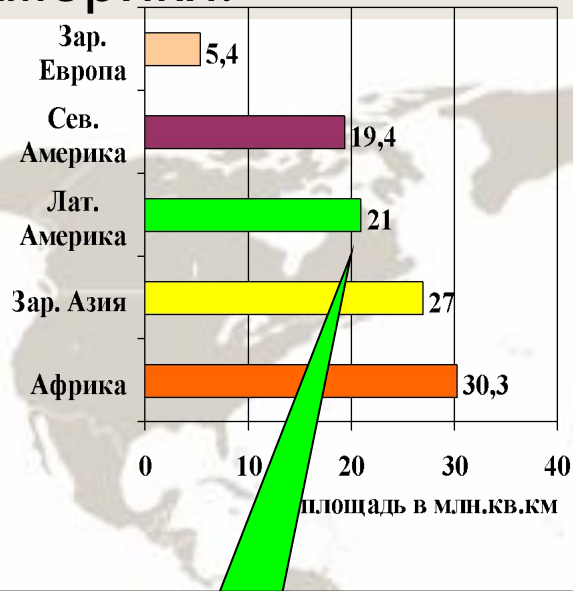
**2. Главные противоречия в развитии сельского хозяйства.**

**3. Особенности территориальной структуры экономики стран Латинской Америки.**

# Полезные ископаемые Южной Америки



# Площадь Латинской Америки.



## Состав субрегионов Латинской Америки.

### Средняя Америка

### Южная Америка

#### Мексика

#### Страны Центральная Америка

#### Вест-Индия

#### Андские страны

#### Страны бассейна Ла- Платы

#### Бразилия

*Мексика*

*Гватемала  
Сальвадор  
Гондурас  
Белиз  
Никарагуа  
Коста-Рика*

*Куба, Гаити,  
Доминиканская  
Республика,  
Багамские  
острова,  
Ямайка,*

*Венесуэла  
Колумбия  
Эквадор  
Перу  
Боливия  
Чили*

*Парагвай  
Уругвай  
Аргентина*

*Бразилия*

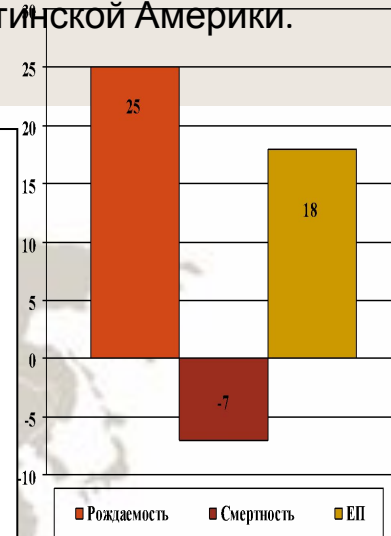
# Воспроизводство населения .

До прихода европейцев в регионе проживало *13 млн. человек*. Массовое прибытие иммигрантов из Европы и завоз-негров из Африки *компенсировал* потери коренного индейского населения.

Численность населения начала *расти быстрее* в 19 веке. Это объясняется ускоренным экономическим развитием стран после приобретения независимости; высоким естественным приростом населения; прибытие большим количеством иммигрантов из Европы и Азии.

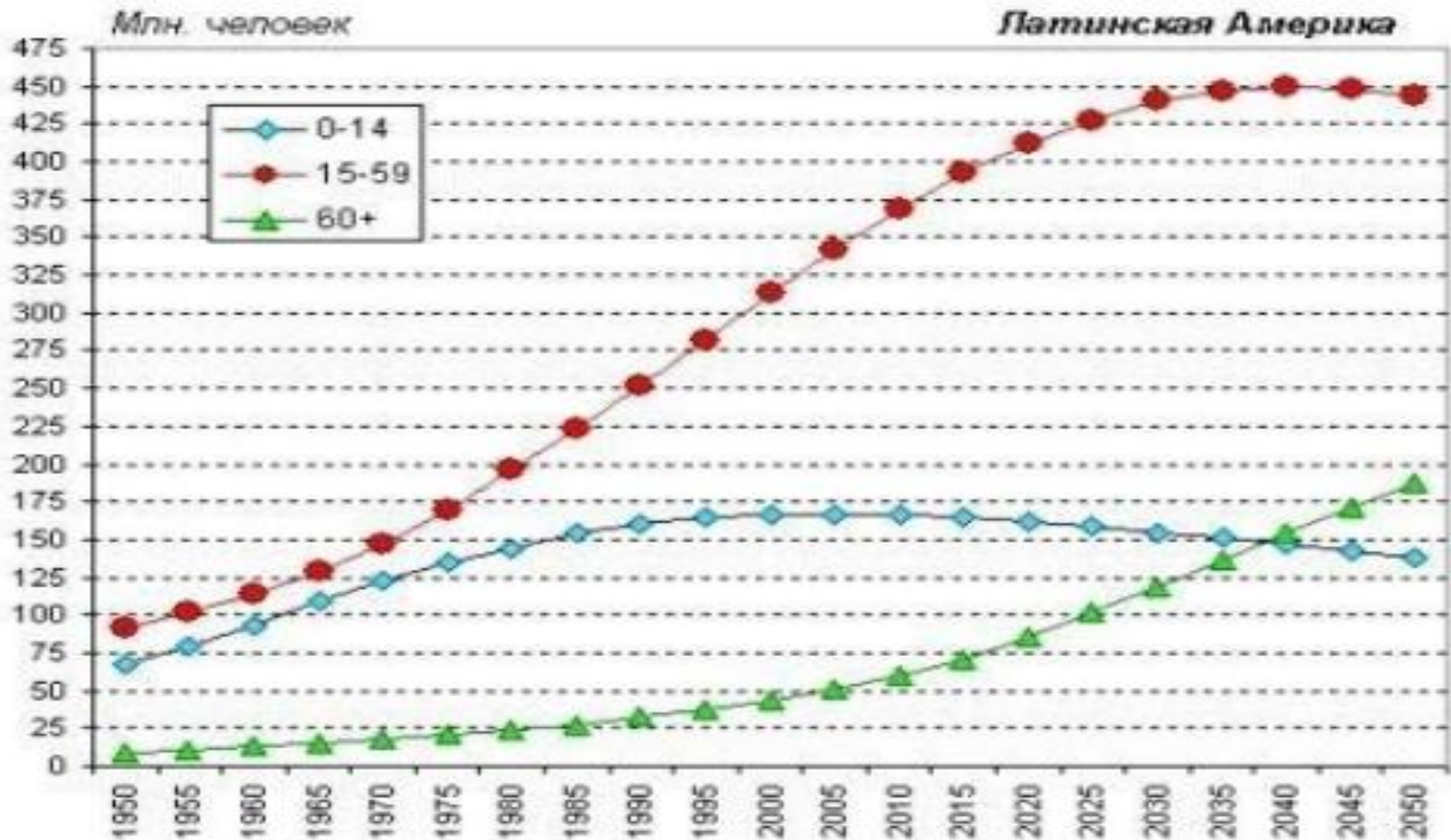
В последующие три десятилетия рождаемость *неуклонно снижается*. Это объясняется высоким уровнем экономического развития и общественной зрелостью.

Естественный прирост населения Латинской Америки.



# Возрастной состав

- Объясните, какая сложилась возрастная структура населения региона.



# Так сложились три главных расово-этнических элемента.



# Главные особенности населения-

- высокий естественный прирост,
- неравномерное размещение населения,
- гиперурбанизация.





- европейцы
- мулаты
- индейцы
- восточные азиаты
- негры
- метисы
- индийцы
- самбо





Испанский язык служит государственным в 18 странах .

Португальский язык в одной стране Бразилии .

В Мексике, Боливии, Парагвае наряду с испанским языком официальными считаются – ацтекский, кечуа.

# ПЛОТНОСТЬ НАСЕЛЕНИЯ ЛАТИНСКОЙ АМЕРИКИ



## ХАРАКТЕРНЫЕ ЧЕРТЫ РАЗМЕЩЕНИЯ:

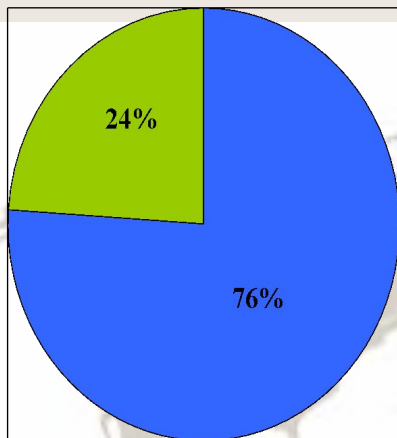
- наименее заселенный регион мира со средней плотностью 25 чел. на км. кв.;
- сильно выражена не-равномерность размещения;
- высока доля высоко-горного населения



# УРБАНИЗАЦ

ИЯ

■ ГОРОД ■ СЕЛО



Крупнейшие города с населением более 10 млн. чел.



Для Латинской Америки характерен высокий уровень урбанизации.

Это обусловлено неконтролируемыми миграциями сельских жителей в город. Этот процесс получил название «ложная» урбанизация.

Формирование трущобных районов, «поясов нищеты», в которых живет до 50% населения многих городов.

*Назовите крупнейшие города региона? С численностью свыше 10 млн человек.*

*А также к крупным городам относятся Лима, Богота, Сантьяго.*

*Что такое латиноамериканский тип города?*

# Интеграция Латинской Америки..

Во второй половине 20 века активизировались процессы экономической интеграции.

1. Крупнейшими интеграционными группировками являются: ЛААИ(Л.А ассоциация интеграции) МЕРКУС(Общий рынок Южного конуса), КАРИКОМ (Карибский общий рынок ) КАН (Содружество Андских стран)

# Тест

1. К странам Центральной Америки и Вест –Индии относятся:

- ✓ А. Колумбия, Эквадор, Гватемала В. Аргентина, Уругвай, Чили  
✓ Б. Гондурас, Панама, Куба Г. Перу, Боливия, Гайана

2. В Андскую группу стран входят:

- ✓ А. Боливия, Колумбия, Эквадор В. Бразилия, Аргентина, Чили  
Б. Суринам, Уругвай, Венесуэла Г. Аргентина, Уругвай, Перу

3. Главные нефтегазаносные бассейны Латинской Америки

- ✓ А. Венесуэла, Мексика В. Чили, Уругвай  
Б. Бразилия, Аргентина Г. Бразилия, Аргентина

4. Главной причиной отсталости сельского хозяйства является:

- А. Недостаток удобрений ✓ В. Существование старых форм земледелия  
Б. недостаточное увлажнение Г. Недостаток с/х техники

5. Главные районы добычи меди в Латинской Америки

- А. Бразилия и Боливия В. Перу и Чили ✓  
Б. Колумбия и Венесуэла Г. Аргентина и Бразилия



ответы



# ВОПРОСЫ



Доля городского населения превышает долю ЭАН занятого в производственной и непроизводственной деятельности



Обширное частнособственническое земельное владение



Ядром города служила центральная площадь, на которой располагалась ратуша, собор, административные здания. От этой площади расходились улицы, образуя четкую «шахматную» сетку



Столица или экономическая столица образует главный фокус всей территории



Явление связано с аномальным потеплением прохладных прибрежных поверхностных вод Тихого океана.




# Задание 1:

Назовите страны Центральной Америки и Вест-Индии



Центральная Америка и  
Вест-Индия



# Задание 2: выберите верные

## утверждения

		Да	Нет
1	Ведущая отрасль сельского хозяйства Латинской Америки – животноводство.	<input type="radio"/>	<input type="radio"/>
2	Аргентина и Уругвай – самые «белые» страны Латинской Америки.	<input type="radio"/>	<input type="radio"/>
3	Страны Латинской Америки имеет богатую своеобразную историю, культуру.	<input type="radio"/>	<input type="radio"/>
4	Уровень урбанизации высок 85%.	<input type="radio"/>	<input type="radio"/>
5	Большую роль играет внутренний водный, трубопроводный.	<input type="radio"/>	<input type="radio"/>
6	Основные районы концентрации населения- побережье океана, острова Вест –Индии, некоторые горные территории.	<input type="radio"/>	<input type="radio"/>
7	«тьерра кальетенте»называют холодной землей.	<input type="radio"/>	<input type="radio"/>
8	Решающую роль во внешнеэкономических связях играет морской транспорт(кроме Мексики)	<input type="radio"/>	<input type="radio"/>





## Домашнее задание:

- составить конспект лекции в тетради,
- - Бразилия и Мексика как ведущие страны Латинской Америки
- - самостоятельная работа: Отрасли международной специализации Австралии.

# Инструкция



Вперед



Назад



Завершить показ



Задание выполнено

анимация

Запуск анимации  
(всплывающее окно,  
переход по  
гиперссылкам и т.д.)



Ресурсы



Дополнительная  
информация




Таблица



Диаграмма



Карта



Вопрос (повторное  
нажатие – ответ)

