





Ст. Обь

Замм.
Замм.

НОВО-НИКОЛАЕВСК

Кривощекова

Усть Иня

Луговая

Ст. Кривощекова

Верткова

Бугры

Ерсная

М.Кривощекова

Бары

Б...

Ельцовка

Замм. К...

кан

Огурива

Н.Чемская

Царь Александр III
1893 год




1895 год




1895-2016 год

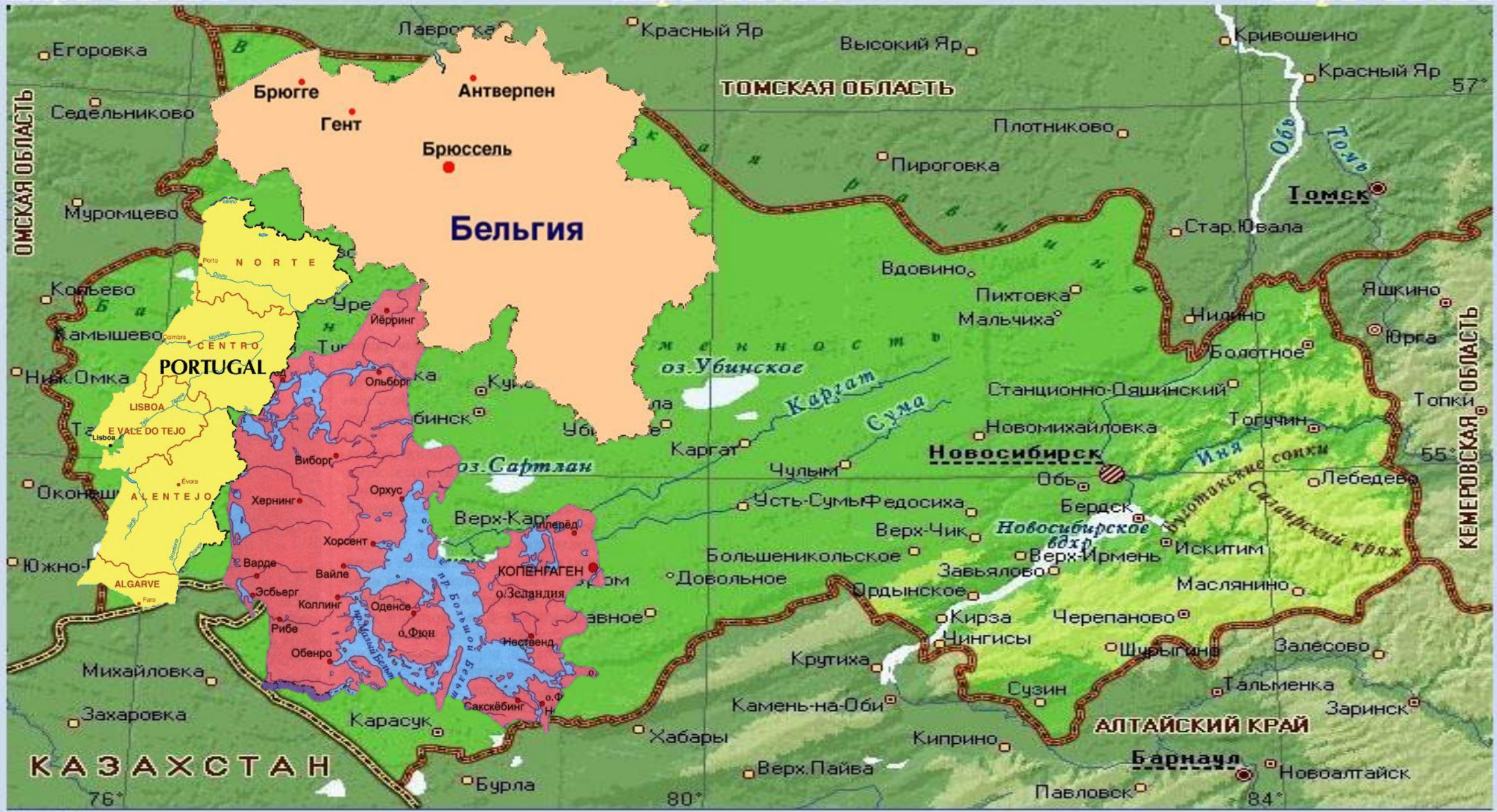












0 50 100 200 km

НОВОСИБИРСКАЯ ОБЛАСТЬ



НОВОСИБИРСКАЯ ОБЛАСТЬ

Лист краеведа

1. А

-

2. Б

+

3. А

+

4. В

+

5. А

-

Количество баллов:

6.

7.

8.

9.

10.

Общее количество баллов:

2) 1) Чему равна разница во времени между НСО и СО? Суммарно с какими странами граничит Москва? наша область?

- А) Дании, Португалии, Бельгии
- Б) Грузии, Армении, Казахстан
- В) Бельгии, Франции, Германия
- Г) не граничит ни с одной

5) Какую долю от двадцати
территорий не является есседом
Новосибирской области?

Ответы:

- А) Томская область
- Б) Омская область
- В) Кемеровская область
- Г) Республика Алтай



0 50 100 200 km

НОВОСИБИРСКАЯ ОБЛАСТЬ

Овраг- это крутые,
осыпающиеся склоны, на
которых не растёт
растительность





Балка- это углубление с пологими, поросшими растениями склонами.



7) О какой форме рельефа идет

речь: возвышенный рельеф до

8) Большая территория,
рельефа которой относится

Новосибирской области

Салаирский кряж?

представлена?

А) изменностью
северо-западна юго-восток;

А) изменностью
получает в области наибольшее

Б) возвышенностью
гористой местностью

В) количество осадков?

В) плато горье
В) возвышенности

Г) горы
Б) Еравинская низменность

В) возвышенности

9) Васюганская
Новосибирская

расположена:

расположена:

А) на востоке
Б) на западе

В) на Севере НСО

Б) в центральной

части России

