

Самарские достопримечательности: Набережная Самары.

Виртуальную экскурсию по Самарской набережной
Подготовила учитель краеведения
ГБ(С)КОУ школы -интернат №71 г.о/ Самара
Полтарадня Е.В.

«Путешествие в тысячу миль начинается с одного шага.»
Китайская народная мудрость.




Достопримечательность

- место, вещь или объект, заслуживающие
- особого внимания, знаменитые или замечательные чем-либо, являющиеся историческим наследием, художественной ценностью.



Самар

ная.



Этапы проведения экскурсии.

- **1. Подготовительный.**
- (Вспомним, что знали о Набережной: географическое расположение; особенности; историю застройки.)
- **2. Знакомство с объектами экскурсии.**
- (Определим маршрут путешествия; совершим виртуальную экскурсию, познакомимся с памятниками и заполним паспорта экскурсионных объектов.)
- **3. Обмен впечатлениями.**
- (У вас будет возможность попробовать себя в роли экскурсовода, рассказав ребятам и гостям о памятниках на Набережной.)

Набережная.

- сооружение, окаймляющее береговую линию моря, реки. Набережная служит для придания берегу правильной формы, укрепления его, предохранения от размыва, для удобного прохода и проезда вдоль берега.



Географическое положение.

Самарская набережная расположена на левом возвышенном берегу реки Волги напротив Самарской Луки. Одна из самых красивых и протяжённых набережных среди волжских городов. Отличается широкими и удобными песчаными пляжами протяжённостью более 5 км.



История волжского берега.

На берегу Волги располагались пристани, хлебные амбары, рынок, материальные склады, биржи строевого леса и дров.



Украшения старой набережной.


Самара. Жигулевский пивоваренный завод.



Самара. — Самара. № 14.
Часовня митрополиту Алексию.



Ростовь на Дону. Пристань.

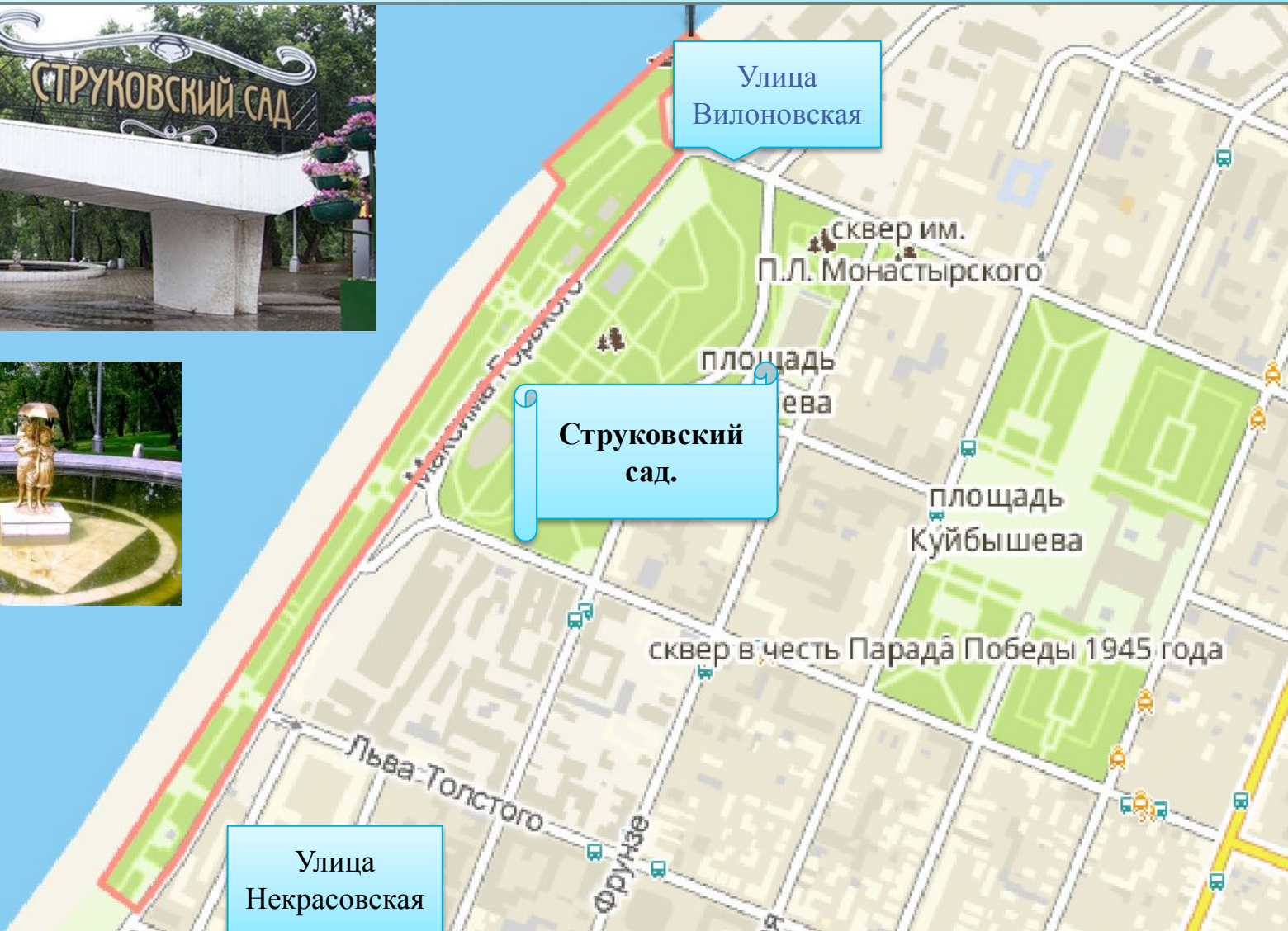


Строительство набережной как зоны отдыха и развлечения началось в 1935 году под руководством архитектора М.А.Труфанова.

Требовалось снести все постройки, расширить полосу набережной, укрепить берега, озеленить их, устроить пляжи.



Первая очередь Набережной. От улицы Вилоновской до Некрасовской.



Вторая очередь Набережной.

На участке между Студенческим переулком (бассейн ЦСК ВВС) и заводом «Кинап».



Свето-музыкальный фонтан

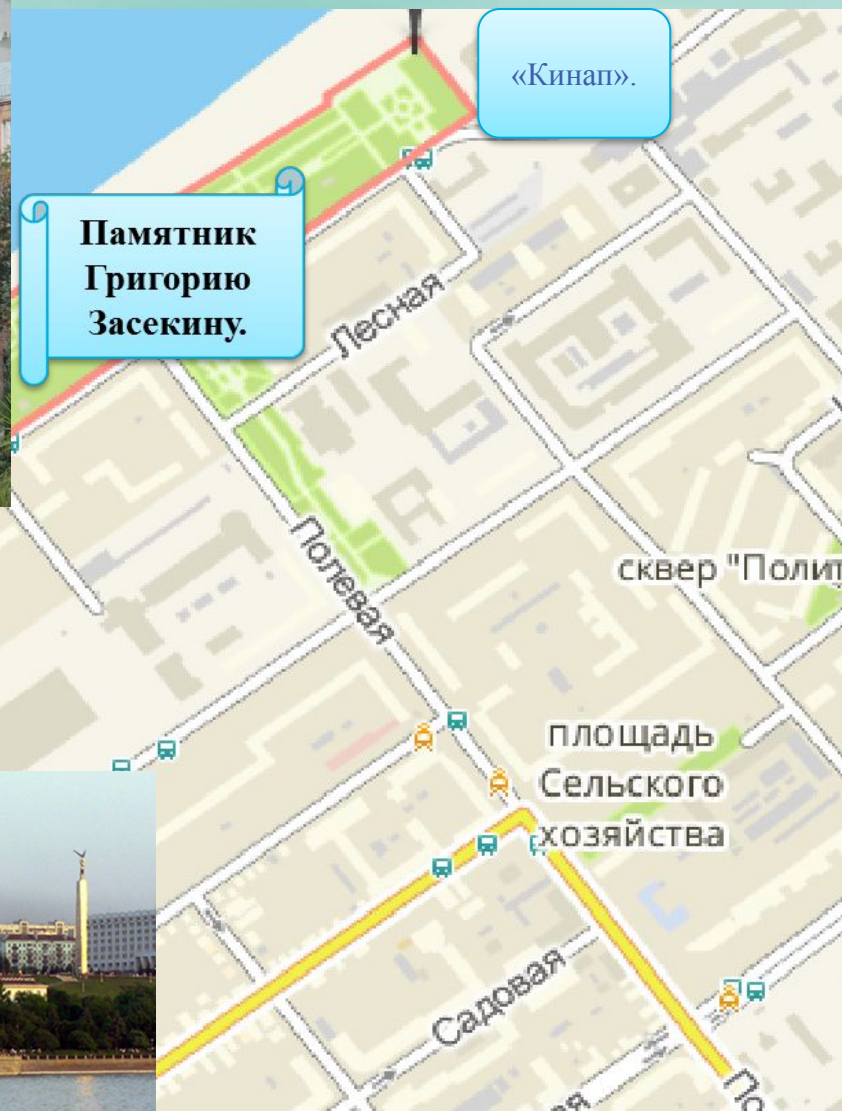
Бассейн ЦСК ВВС.



Памятник Григорию Засекину.



Площадь Славы.



Третья очередь Набережной. От улицы Некрасовской до Речного вокзала.



Памятник
к Юнгам
ВМФ

Улица
Некрасовская

Фонтан
«Парус»

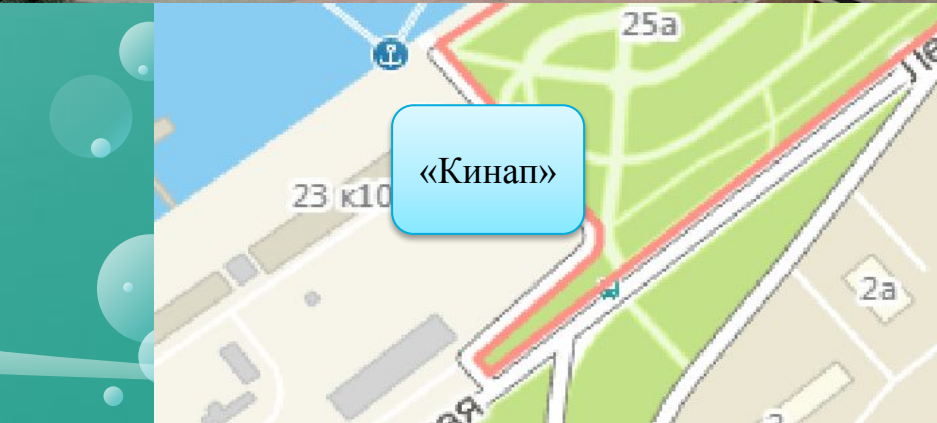


Улица
Венцека.

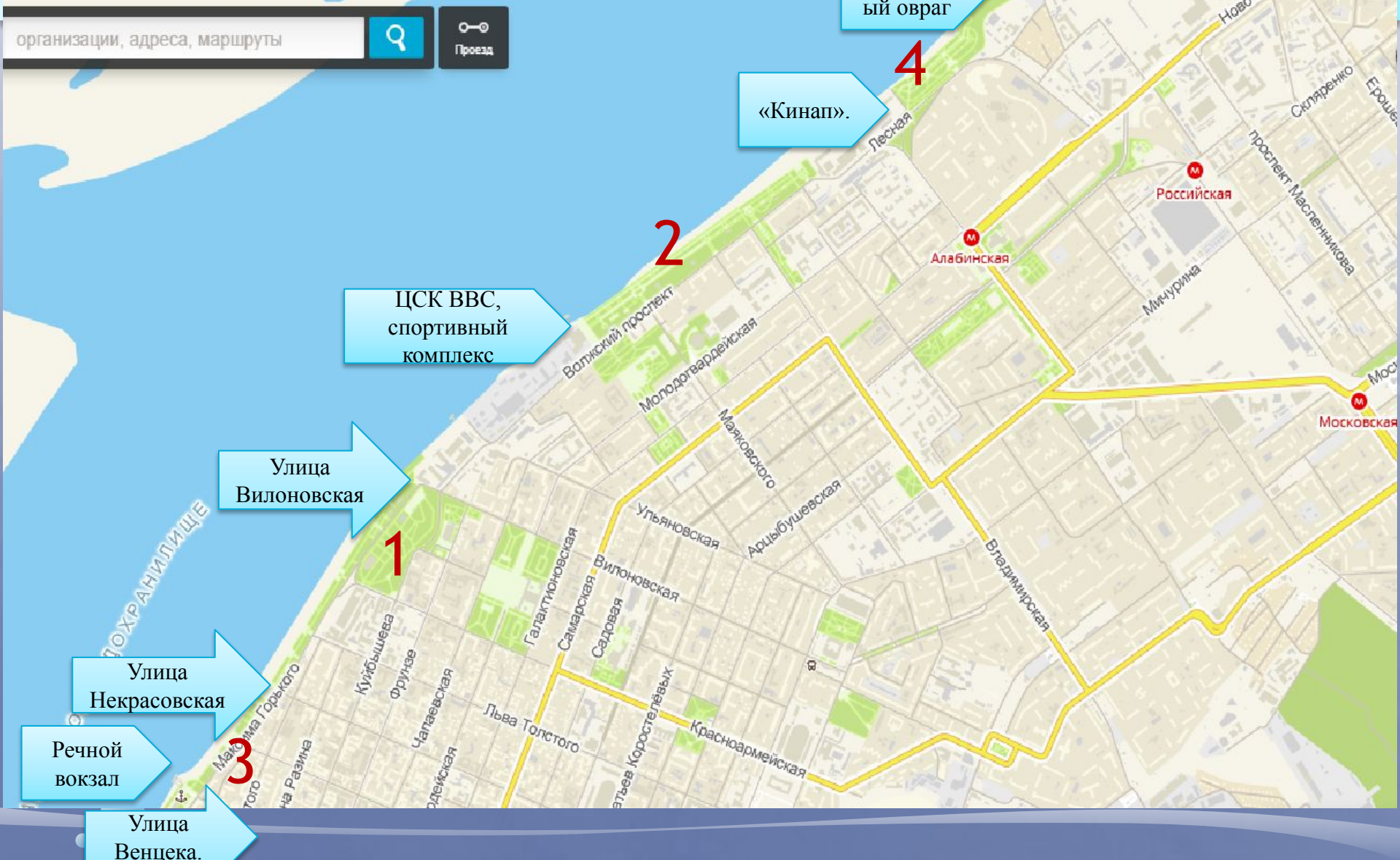
Речной
вокзал.



Четвертая очередь Набережной. От бывшего завода «Кинап» (улицы Осипенко) до Силикатного оврага.



Этапы строительства набережной.



Сайт:

<http://3d.strana360.ru/63/samara/naberezh/index.html>

Туристский информационный центр Самарской области.

Самарская набережная

Первая очередь

Вторая очередь



ТУРИСТСКИЙ
ИНФОРМАЦИОННЫЙ ЦЕНТР
САМАРСКОЙ ОБЛАСТИ



Рында теплохода Кашгар.



Судно названо в честь города Кашгар в Восточном Китае.

«Рында» - это «судовой (корабельный) колокол».



ИСТОРИЯ. В 1914 году в Самаре была организована мощная база госпиталей. Первая мировая война для медиков Самары стала своеобразной «генеральной репетицией» перед Второй мировой войны. Первая партия раненных с фронта прибыла в Самару 15 августа. Солдат было всего 14 человек. Их разместили в Шихобаловской и земской больницах. В начале раненные исчислялись десятками, но очень скоро: к концу 1914 года счет им шел на тысячи. По указу самарского губернатора Станкевича для реабилитации раненных воинов под плавучий санаторий был оборудован пароход «Кашгар». Он курсировал вниз по Волге до Астрахани и обратно. За годы войны теплоход совершил десятки рейсов, спас сотни людей.



Скульптурная композиция "Бурлаки на Волге".



Сегодня на уроке ...

- я повторил...

-я научился...

-я понял, что могу...

-мне понравилось...

-у меня получилось...

-мне захотелось...



СПАСИБО ЗА ВНИМАНИЕ!

