

Дивногорье-

жемчужина Лискинского района
Воронежской области

Выполнила: воспитатель АУ ВО
«ВОДЦСРО «Золотой колос»
Чибисова Наталья Владимировна

Priroda36.ru



Я не буду мчаться на Мальдивы,
Далеки Канары и Бали.
Говорят, у нас есть ближе диво –
Милый край Воронежской земли.
Дивногорье! Ветер гладит травы,
Росами луга напоены.
Зелены и веселы дубравы,
Далеко изгибы рек видны.

Божьим даром край наш отмечаю,
Из эпох забытых проросли,
Меловые Дивы, охраняя,
Тайну-быль окраинной Руси.
Скифы, гунны – конники Аттилы,
Святослав, разбивший Каганат,
Половцы и бродники донские
Здесь победы славные вершат.

Миг – столетье канет каплей звонкой.
Приложись к земле – внамёт спешат,
Полонив живых, Орды потомки
Казачьи улыбки их громят.
Сколько здесь племён перебивало –
Пыль веков спрессована, светла,
Только вера наша не пропала –
Значит, вера Богом нам дана.

[Галина Колодяжная](#)

Дивное, диковинное, чудесное, сказочное, уникальное – как только не называют это красивое место в Лискинском районе Воронежской области. Природа создала здесь меловые столбы разной формы, которые в народе получили название «дивы», а само место - «дивные горы» - «Дивногорье».





Топонимика

Название *Дивногорье* местность получила за меловые столбы-останцы, называемые местным населением «дивами» (от *диво* — чудо). Первым письменным свидетельством являются записи Игнатия Смольянина, сопровождавшего митрополита Пимена в 1389 году: «припыхом к Тихой Сосне и видехом столпы камень белы, дивно ж и красно стоят рядом, яко стози малы, белы и светлы зело, над рекой над Сосною».

Дивногорье — возвышенность и музей-заповедник в Лискинском районе Воронежской области России. Музей здесь основан в 1988 году, а в 1991 он получил статус музея-заповедника. В настоящее время природный архитектурно-археологический музей-заповедник «Дивногорье» является одним из самых популярных и самых узнаваемых достопримечательностей Воронежской области. Каждый сезон, с мая по октябрь его посещает более 60 тыс. туристов.



Приказом Министерства культуры Российской Федерации от 29 февраля 2016 года была изменена категория историко-культурного значения объекта культурного наследия регионального значения на категорию историко-культурного значения объекта культурного наследия федерального значения. Сведения внесены в единый государственный реестр объектов культурного наследия (памятников истории и культуры) народов Российской Федерации.



Уникальность природы музея-заповедника заключается, прежде всего, в разнообразных ландшафтах, сосредоточенных на небольшой территории. Здесь и реки, и склоны речных долин, и многочисленные балки и овраги, и меловые горы, и степи с лугами. Растительный и животный мир этой дивной местности также разнообразен, и среди его представителей очень много редких и занесенных в Красную книгу России.

Вид на луг и
реку Дон



После
взрыва




Большие



Началось все с греческих монахов Ксенофонта и Иоасафа – уроженцев Сицилии. Они принесли в Большие Дивы икону Сицилийской Богоматери, вознесшуюся на меловую Диву. Эти иноки и положили начало пещеростроительству. **Церковь Иконы Сицилийской Божьей Матери** стала знаменита на окрестности в 1831 году, когда чудесным образом остановила эпидемию холеры.



Внутри меловой



Один из коридоров



Монашеская келья



Маяцкая




Всего метрах в 200 от церкви находятся остатки средневековой крепости 9-10 веков. Когда-то крепость со всех сторон окружали белокаменные стены. Сейчас то, что от них осталось законсервировано – засыпано землёй. А вот так они выглядели во время раскопок.



Маяцкое

Вокруг Маяцкой крепости было большое село. На его территории тоже проводились раскопки, что позволило реконструировать жилища и быт его обитателей. Они жили большими семьями в круглых домиках, происходящих от



Интересно, что уже в 9-10 веках у Аланов и Булгар, живших в Дивногорье, была письменность. На камнях находят надписи, которые до сих пор не удалось расшифровать. А вот средневековые рисунки изображают сцены охоты, людей, животных – очень графичны и понятны без



Контрфорсы, вид
сверху



Контрфорс



Растущий овраг в
мелу

В начале кайнозойской эры сюда заходило мелководное море, на дне которого отлагались глины и пески. Глубина моря резко изменялась, порой оно полностью исчезало. Примерно 26 млн лет назад палеогеновое море окончательно покинуло эту территорию, оставив отложения моренных и покровных суглинков. Они распространены повсеместно, отсутствуя только на обрывах и крутых склонах речных долин, балок и оврагов.

Экспозиция Геологические эпохи

Всё просто и наглядно. Вдоль дорожки лежат рельефы с названиями геологических эпох, датами и рисунками характерной живности. Рядом глыбы минералов, и увеличенные слепки ископаемых организмов.




Бетонный круг с изваянными древними формами жизни. Композиция посвящена подъему к совершенству жизни на нашей планете.



Каньон

Этот природный объект наряду с Дивами является визитной карточкой Дивногорья.

На правом и левом склоне этого крутого мелового оврага высятся останцы-ребры. В одном из таких ребры дождевые потоки образовали подобие шатра. В мелу встречаются остатки древней фауны, фрагменты раковин иноцерамов (пластинчатожаберные моллюски), белемниты.



Малые


Успенский Дивногорский



Малые



Иноки Ксенофонт и Иоасаф (которые основали **Церковь Иконы Сицилийской Божьей Матери**) создали в Малых Дивах церковь **Иоанна Предтечи**. Известность церковь получила в 1663 году, а в настоящее время принадлежит Дивногорскому монастырю. Сейчас она отреставрирована и открыта для экскурсий и богослужений.




Малые Дивы

Колокольня



Дивногорский




На живописном берегу Тихой Сосны создан Святой Дивногорский источник. Здесь в тени приятно отдохнуть от ветра и солнца мелового плато. Родник обнесен срубом, вода в нем освящена и далее вытекает в купель, предназначенную для омовений.



Дивногорье

Река Тихая Сосна


Река Дон-устье реки
Тихой Сосны



Докучаевская

Названа она в честь В.В. Докучаева.

полоса
Василий Васильевич Докучаев – русский ученый-естествоиспытатель, основатель современного научного почвоведения и комплексного исследования природы. Тут кроме своей главной полезной функции полоса сыграла и другую роль: здесь поселились опушечные и лесные растения: ломонос цельнолистный, ирис безлистный, ветреница лесная. На ветвях висят гнезда бумажных ос.



Ломонос
цельнолистный



Ирис



Ирис
карликовый



Птицы лесополосы – особый мир. Среди них прекрасные певцы: черный и певчий дрозд, соловей, садовая овсянка, серая славка, щегол, зяблик, иволга, зеленушка, серая мухоловка, горlinka и многие другие.



Соловей



Дрозд певчий



Дрозд чёрный



Зяблик



Кукушка



Иволга



Щегол



Сова ушастая



Золотистая щурка



Полевой жаворонок

Растительность музея-

Здесь можно увидеть петрофитные, разнотравные и злаковые степи.

Лесные урочища представлены нагорной дубравой на склоне Среднерусской возвышенности, Докучаевской лесополосой и прибрежными зарослями Тихой Сосны и Дона. У подножья Дивногорья е луга.

Петрофитные степи

Петрофитные (в переводе с латыни – «любящие камни») степи называют по-другому «Сниженными Альпами».

Крутосклоны Дивногорья включают редкие и реликтовые виды.

Это эндемичные виды Среднего Дона, занесенные в Красную Книгу (25 видов растений).



Проломник Козо-



Оносма простейшая



Тимьян меловой



Кермек татарский



Левкой душистый



Дрок донской



Истод сибирский



Копеечник меловой



Лён украинский

Разнотравно-злаковые

На территории музея-заповедника произрастает около 450 видов травянистых растений.



Адонис
весенний



Шалфей проникающий



Василёк восточный



Онорея тёмная



Ветреница лесная



Астрагал датский



Чертополох



Мордовник
русский

Злаковые

Злаковые степи Дивногорья насчитывают более 80 видов злаков.



Пырей ползучий Ковыль красивейший



Вейник наземный



Ковыль перистый



Житняк

гребевидный



Мятлик узколистый



Ковыль Тырса

Заливные луга

Приближаясь к Дону, Тихая Сосна образует с ним единую обширную пойму, регулярно заливаемую в половодье. Орошенная вешними водами, удобренная илом земля, взращивает богатое разнотравье.

С уходом воды сменяют друг друга виды: чистец весенний, рябчик русский, тюльпан биберштейна, лютик едкий, различные дикие луки, ятрышники, гвоздики, подмаренники, таволга, василистники, герани и многие другие прекрасные



Рябчик русский



Герань луговая



Прострел луговой (Сон-трава)



Тюльпан биберштейна

Животный мир

Дивногорья

Мозаичность ландшафтов Дивногорья определяет большое видовое разнообразие животных. В музее-заповеднике известно около 7000 насекомых, более 110 видов птиц, включая гнездящихся, пролётных и кочующих зимой, более 60 видов других позвоночных.



Бобр речной



Лягушка озёрная



Ящерица
пряткая



Уж обыкновенный



Сурок- байбак



Гадюка степная

Насекомые



Стрекоза-стрелка



Махаон



Оса французская



Жук-кравчик



Жук-олень



Виноградный скосарь



Пчела-плотник



Сколия-гигант



Кузнечик-хищник



Какие дивные
картины
Нам дарит русская
земля,
И эти горы
меловые
Забыть уже никак
нельзя...

The background is a textured, aged, yellowish-brown paper. It features a faint, large-scale map or chart with a grid of latitude and longitude lines. In the lower-left quadrant, there is a circular compass rose with a needle pointing towards the top-left. The text is centered in the upper half of the image.

**Спасибо за
внимание!!!**