



Моя малая Родина (4 класс)

Выполнила учитель начальных классов:
Саярова Люция Салимьяновна



Муниципальное бюджетное общеобразовательное учреждение
"Средняя общеобразовательная школа № 10"
МР Учалинский район РБ

Россия – наша Родина.



РОССИЙСКАЯ ФЕДЕРАЦИЯ

1:7 000 000



Смотря на карту страны, каждый видит, что на ней много голубого цвета, т. е. огромное количество рек, морей, озер и водоемов, а также водопадов. Вся Россия омывается океанами и морями.



Красавица Россия



Государственные символы страны



Государственный герб России .



**Это эмблема
государства;
он
изображается
на печатях,
паспортах,
денежных
знаках.**



Флаг-

Развивается
над
государственны
ми зданиями, на
российских
кораблях, над
почётными
пьедесталами
спортсменов –
победителей.



1. Россия – священная наша держава,
Россия – любимая наша страна.
Могучая воля, великая слава –
Твоё достоянье на все времена!

Припев:

Славься, Отечество наше свободное,
Братских народов союз вековой,
Предками данная мудрость народная!
Славься, страна! Мы гордимся тобой!

2. От южных морей до полярного края
Раскинулись наши леса и поля.
Одна ты на свете! Одна ты такая –
Хранимая Богом родная земля.

Припев.

3. Широкий простор для мечты и для жизни
Грядущие нам открывают года.
Нам силу даёт наша верность Отчизне.
Так было, так есть и так будет всегда!

Припев.

ГИМН –

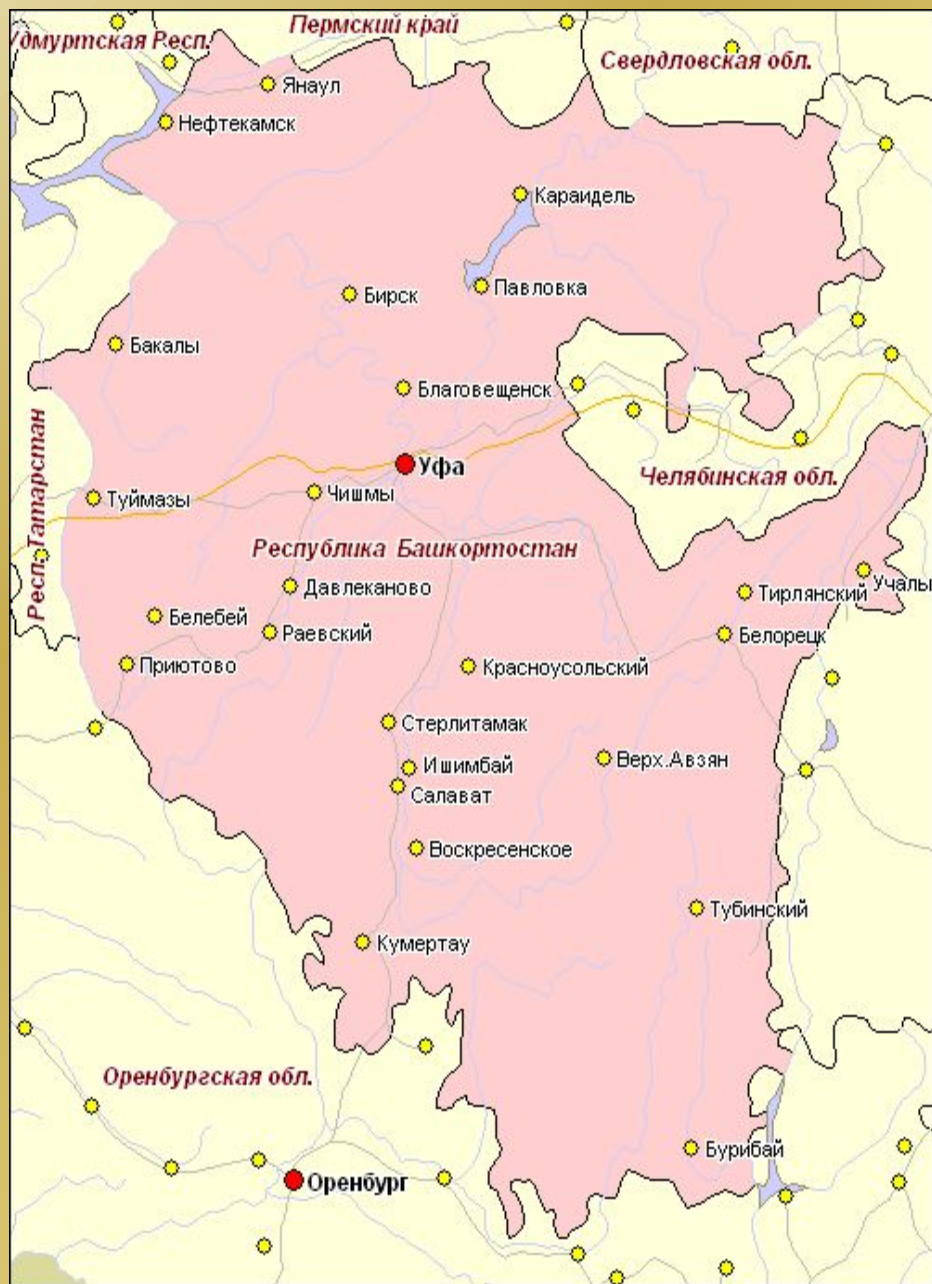
торжественная
государственная
ПЕСНЯ

Стихи гимна написаны С.В.
Михалковым на музыку
А. В.Александрова



Моя малая Родина





**Моя малая
родина:**

**Республика
Башкортостан**

Город Учалы

Герб города Учалы



Символика герба города Учалы отражает его особенности:

- зубчатая кайма, окаймленная серебром - аллегория Уральских гор, месторасположения города Учалы;
- цветок курая с семью лепестками, символизирует принадлежность городского поселения к Республике Башкортостан, поскольку этот цветок присутствует на гербе республики. Башкирский народ ценит чудесный цветок, считая его символом единения всех башкирских родов и племен. Как цветы в соцветии курая собраны воедино, так и народ Башкортостана крепок своим единством;
- ящерица, с короной над головой, в виде расцветшего цветка курая - символизирует хозяйку Медной горы (из произведений известного писателя П. Бажова). Золотая ящерица в гербе города Учалы символически отражает историю Учалинского края и богатства его недр (медных, золотых, гранитных, яшмовых месторождений).





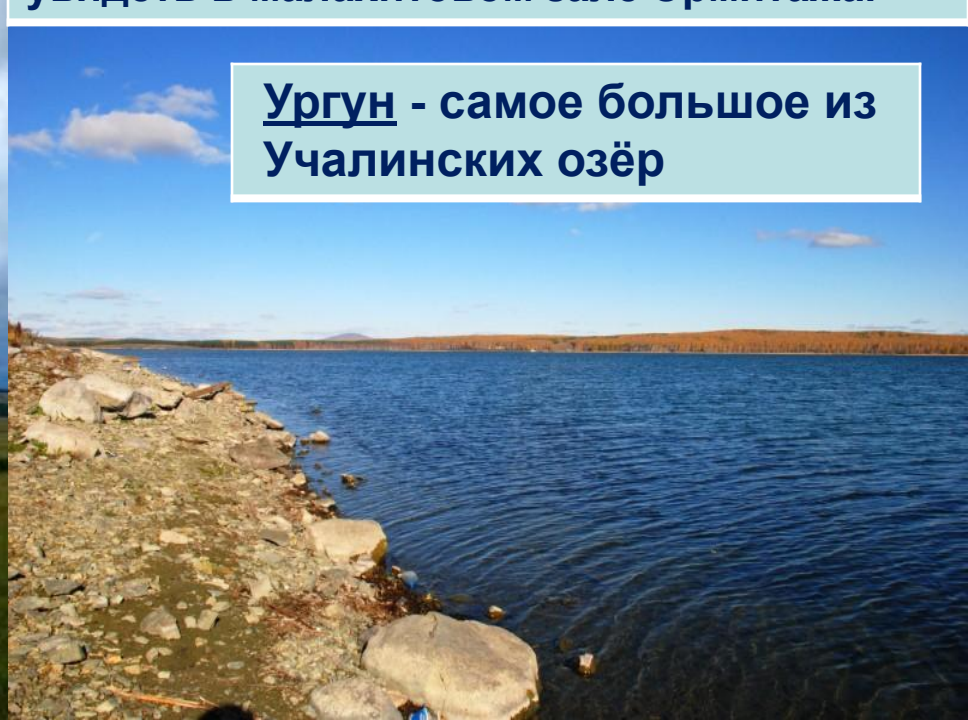
Озеро Калкан. («щит» перевод с башкирского Языка) Вода в озере чистая, но из-за обилия родников холодная и прогревается позднее многих других водоемов.

Учалинский край

На горе Калкан-тау проходит так называемый яшмовый пояс Урала. Самая большая ваза из калканской яшмы выставлялась на всемирной выставке в Париже в 1867 году. Сейчас эту вазу можно увидеть в малахитовом зале Эрмитажа.



Ургун - самое большое из Учалинских озёр






**Эрмитаж. Ваза из
калканской яшмы 1867**



**Эрмитаж. Ваза из
уразовской яшмы 1802**





Гранит




Гранитный щебень



Гранитная плита



Золото





На горе Калкан-тау проходит так называемый яшмовый пояс Урала. Самая большая ваза из калканской яшмы выставлялась на всемирной выставке в Париже в 1867 году. Сейчас эту вазу можно увидеть в малахитовом зале Эрмитажа.

Значит, о наших богатых недрах было известно людям уже в 19 веке?

Так когда же началась история нашего города, нашей малой Родины?

Учалинское месторождение (ранее известное как Юшалинское) было известно еще с 1880-х годов как железорудное. В 1906-1907 годах месторождение разрабатывал горнопромышленник Пашков из города Троицка. Добываемые бурые железняки содержали много серы, поэтому в плавку не шли, а перерабатывались на минеральную краску - охру.

В 1939 году образовалось богатейшее месторождение медно-цинковых руд, которое скрывалось под слоем окисленных руд - «железной шляпой».
На базе которого в 1955 году было начато строительство Учалинского горно-обогатительного комбината, ставшего в последствии градообразующим предприятием города.



Поскольку основным объектом добычи было золото, то в 1940 году старатели из ближайших деревень организовали артель и начали строить рудник на берегу озера Малые Учалы. Золотосодержащая руда зоны окисления залегала в 2-4 метрах от поверхности, поэтому добыча шла открытым способом. Работа велась вручную - с помощью кувалды, клиньев, кайла и лома. Добытую руду возили колымагами в село Буйда.



В годы войны на руднике все силы были направлены на добычу золота. На руднике трудились в основном женщины и подростки, причем золотодобыча увеличивалась с каждым годом. По сравнению с 1940 годом добыча золота в 1941 году увеличилась в 3.8 раза, в 1942 году — в 7.1 раз, в 1943 году — 11.8, а в 1944 году — 13.8 раз.




Вместе с рудником разрастались и рабочие поселки Малые Учалы и Новые Учалы. В конце 1962 года на одном из последних заседаний исполкома райсовета обсуждался вопрос создания города на основе двух поселков. Предложений названия нового города было много: Иремель, Ирандык, Медноуральск, Медноучалинск, Учалинск и даже Хрущевск. В 1963 году был образован город Учалы.





Традиции Учалинского района





В нашем городе любят спорт и физкультуру





ФК «ГОРНЯК»



УЧАЛЫ



Internet Sites Uchaly - www.uchaly.ru




ВИКТОРИНА



1. Чем богата наша малая Родина?



- Реки...
- Озёра...
- Горы...
- Степи...





Чудесная природа Учалинского края богата не только реками и озёрами, горами и плодородными степями, целебными мёдом и кумысом, но и многими полезными ископаемыми.



2. Перечислите как можно больше названий рек и озёр Учалинского района

- Реки: Урал, Кургаш, Уй, Миндяк...
- Озёра: Калкан, Ургун, Учалинка (Большие Учалы), Карагайлы (Карагалинка), Ускуль, Аушкуль, Узинкуль...

3. Перечислите достопримечательности города Учалы

- **Достопримечательность** — место, вещь или объект, заслуживающие особого внимания, знаменитые или замечательные чем-либо, например, являющиеся историческим наследием, художественной ценностью.



4. Назовите год рождения г. Учалы

• **1802**

Эрмитаж. Ваза из
уразовской яшмы
1802

• **1955**

1955 - строительство
Учалинского горно-
обогатительного комбината

• **1963**

Был образован город Учалы.



5. Сколько животных вы видите на картинке.

А сейчас перечислите животных Учалинского района



6. Герб города Учалы

Найди что здесь лишнее и выпиши только нужные символы нашего города:

- Двуглавый орёл
- Ящерица
- Зубчатая кайма
- Цветок курая
- Салават Юлаев



Нарисуйте герб города

МОЛОДЦЫ!

