

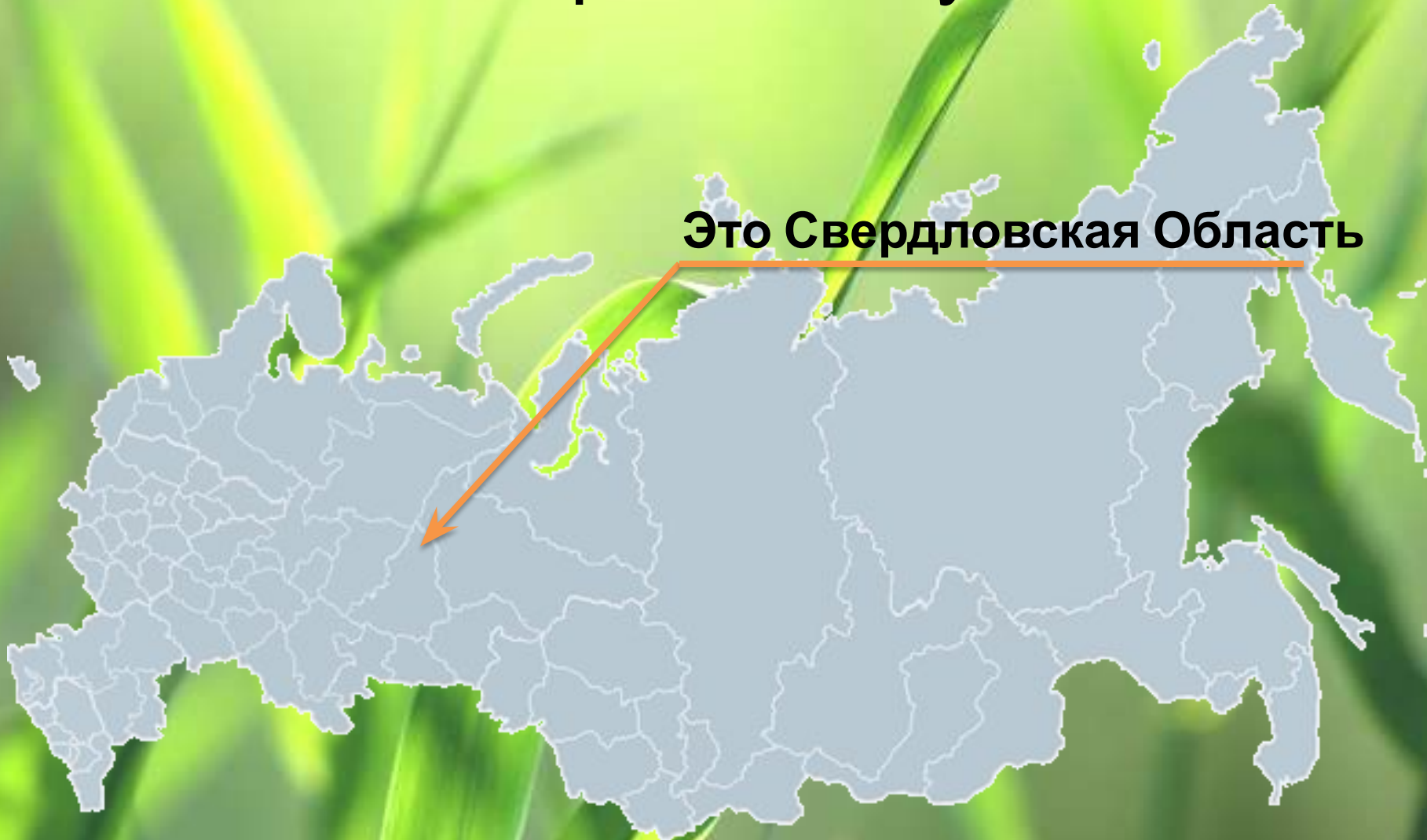
A close-up photograph of several vibrant green leaves on a thin brown branch. The leaves are in sharp focus, showing their intricate vein patterns. The background is a soft, out-of-focus green, creating a natural and serene atmosphere.

Мой посёлок, мой край любимый

Создала: Бабарыкина Дарья
Сергеевна
МБОУ СОШ №4
г. Нижний Тагил

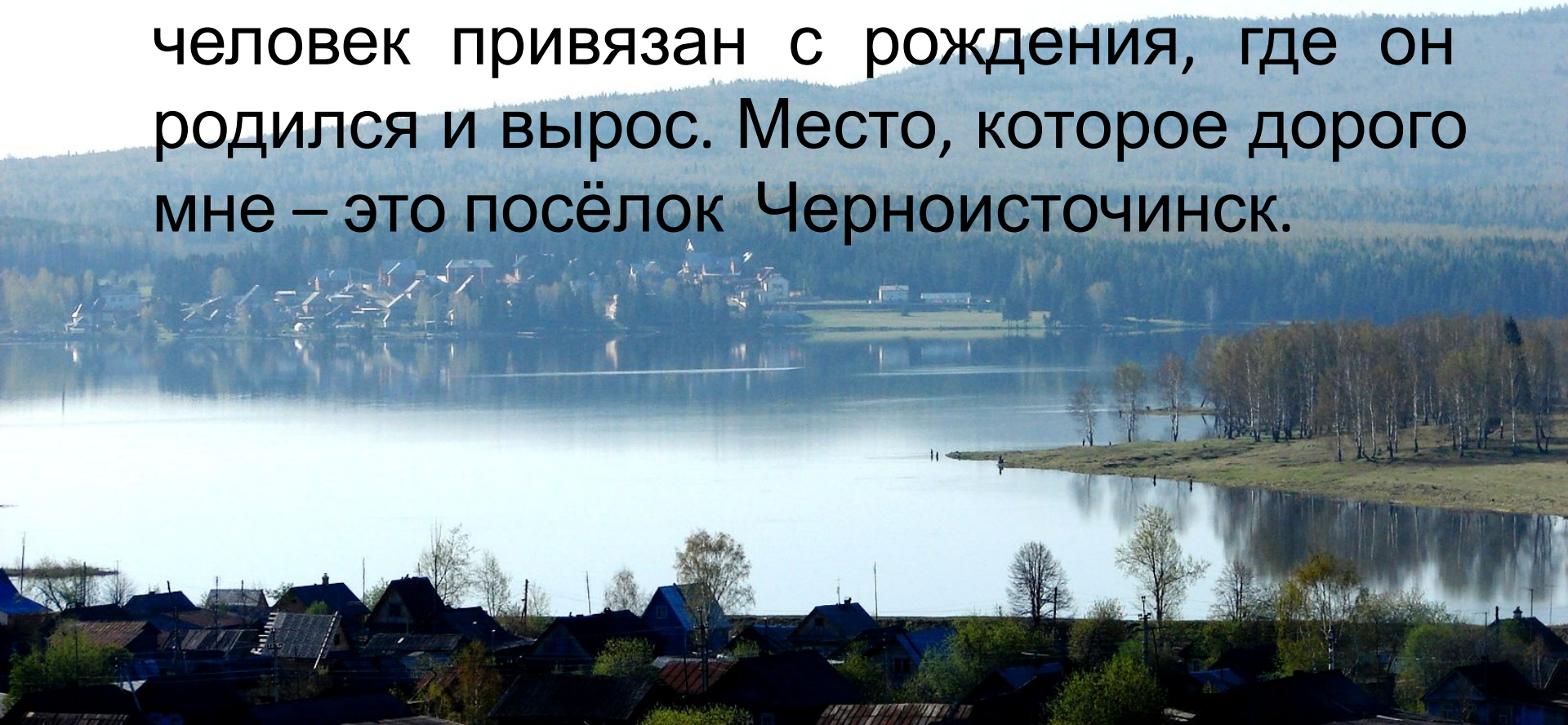
Российская федерация – страна в которой я живу

Это Свердловская Область



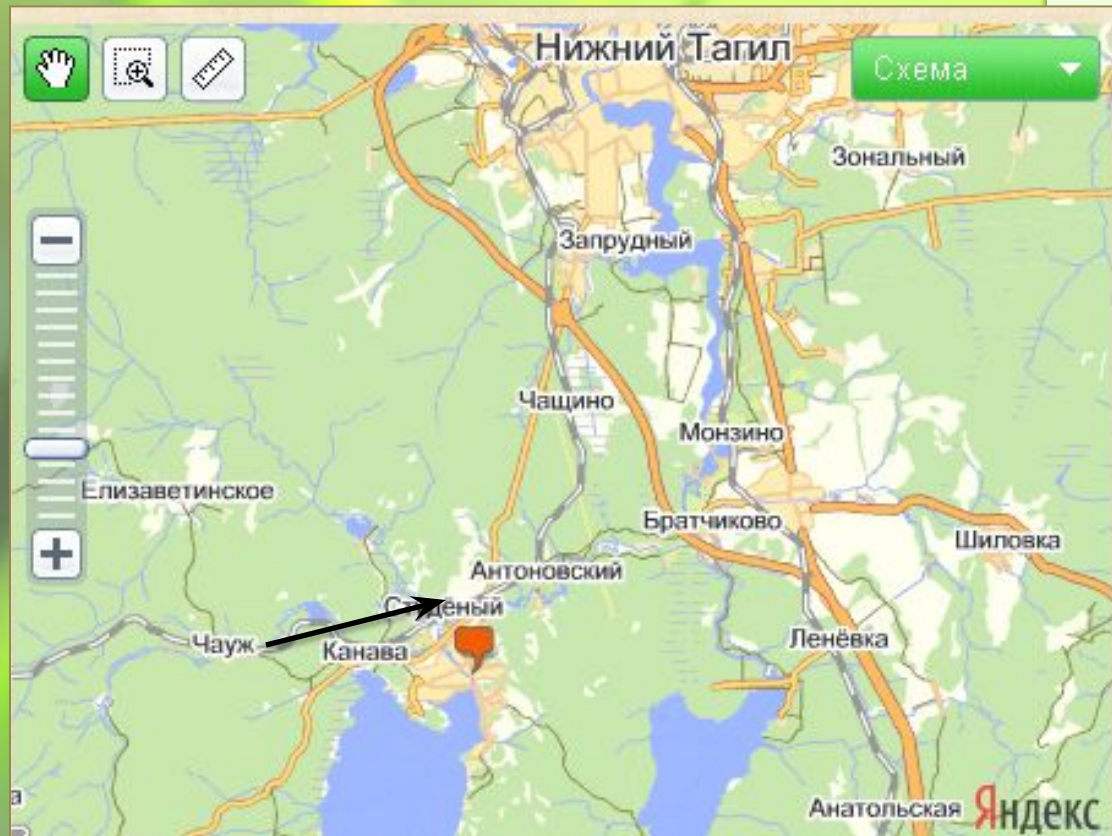
Малая родина

У всех людей в этом мире есть малая родина. Это то место к которому человек привязан с рождения, где он родился и вырос. Место, которое дорого мне – это посёлок Черноисточинск.



Посёлок Черноисточинск

Посёлок расположен на восточном склоне Уральских гор, в 25 км к югу от Нижнего Тагила на берегу Черноисточинского водохранилища. Река Исток, вытекающая из водохранилища, делит поселок на 2 части. Вокруг поднимаются вершины горного хребта Весёлые горы: Юрьев-Камень, Белая, Аблей, Острая, Широкая, Чауж.



Немного из истории

- На реке Черный Исток в 1726 году был построен Черноисточинский железоделательный завод, а в 1850-м - Авроринский передельный завод.



- На реке Черной в 1853 году возведен Антоновский завод.



- В результате постройки заводов и образовался поселок Черноисточинск



- Своим возникновением он обязан Нижнетагильскому заводу, когда с него поставляли чугун на Черноисточинский завод для перековки в железо

- А далее отправляли гужем на реку Чусовую для дальнейшего сплава в западную часть России и в Европу.



Нижнетагильский завод



Река Чусовая

Административная территория

К Черноисточинску относятся близлежащие посёлки:

- Антоновск (43 чел.),
- Чащино (183 чел.),
- Студёный (80 чел.),
- Канава (9 чел.),
- Чауж (11 чел.),
- село Елизаветинское (73 чел.).

Всего на административной территории проживало **4196** чел. (по данным переписи в 2017г.). В самом Черноисточинске проживает **3997** чел.

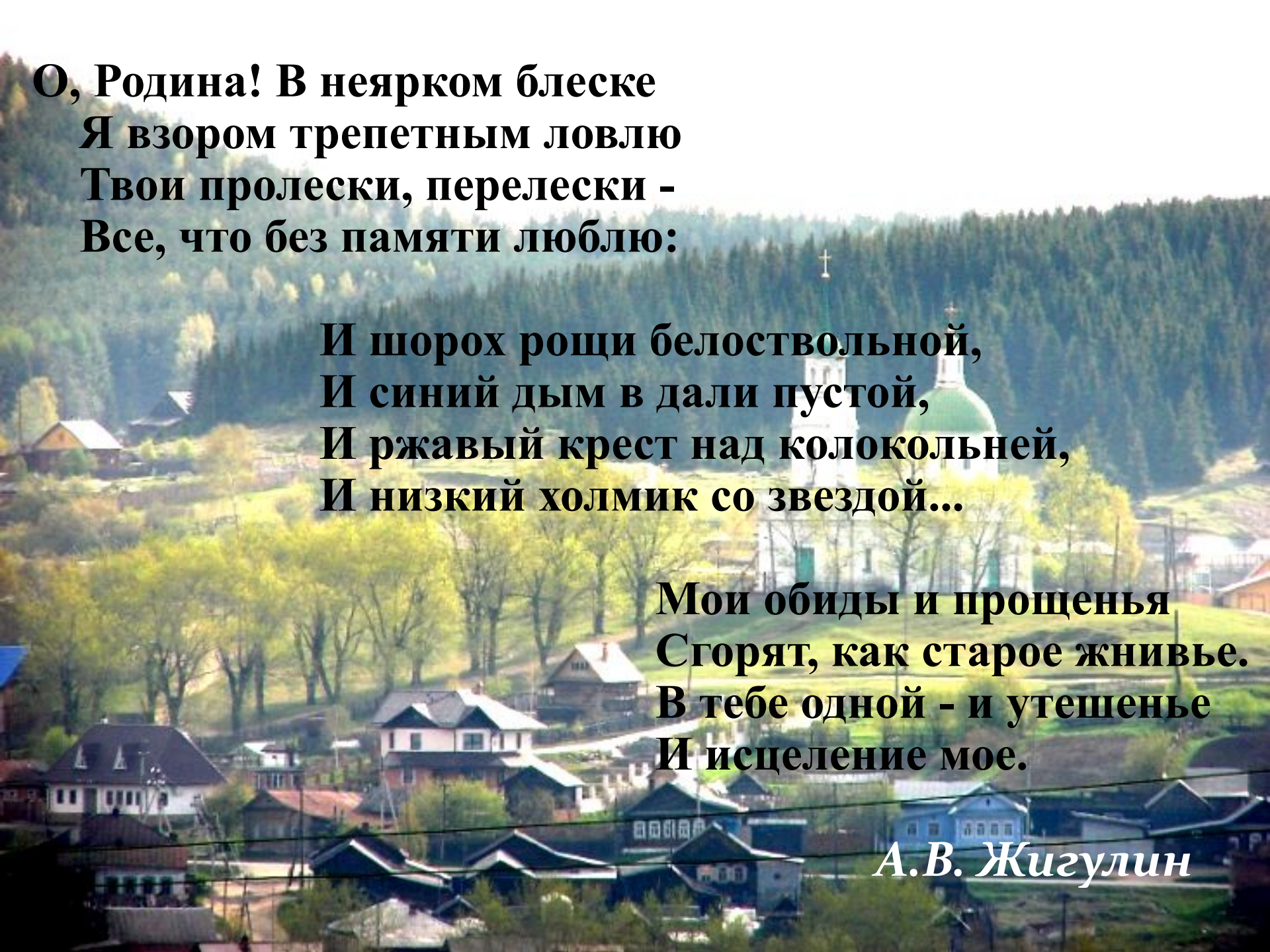


Здание администрации посёлка

Время путешествий!

А сейчас я
предлагаю вам
отправится на
экскурсию по
посёлку
Черноисточинс
к.



A scenic view of a village with a church and a forested hillside. The church has a prominent green dome and a white steeple with a cross. The village is nestled in a valley with rolling hills and dense green forests in the background. The sky is bright and clear.

**О, Родина! В неярком блеске
Я взором трепетным ловлю
Твои пролески, перелески -
Все, что без памяти люблю:**


**И шорох роши белоствольной,
И синий дым в дали пустой,
И ржавый крест над колокольной,
И низкий холмик со звездой...**

**Мои обиды и прощенья
Сгорят, как старое жнивье.
В тебе одной - и утешенье
И исцеление мое.**

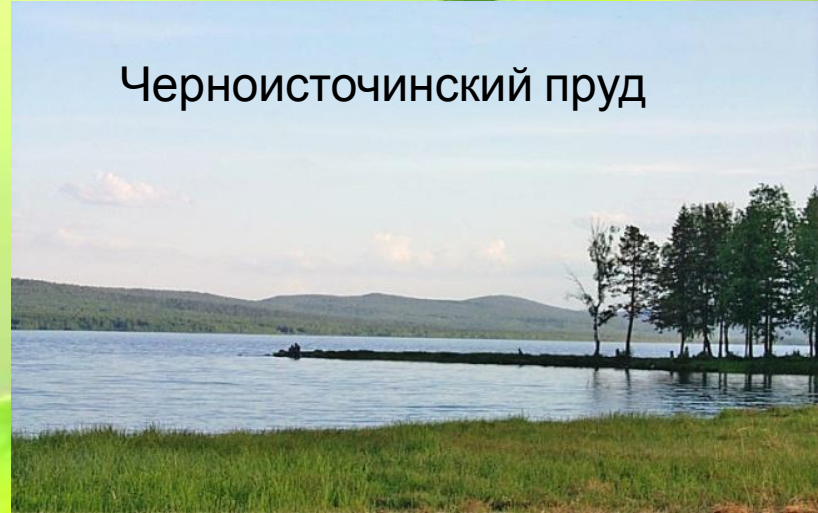
А.В. Жигулин

Места, где стоит побывать.

Церковь Петра и Павла



Черноисточинский пруд



Гидроузел



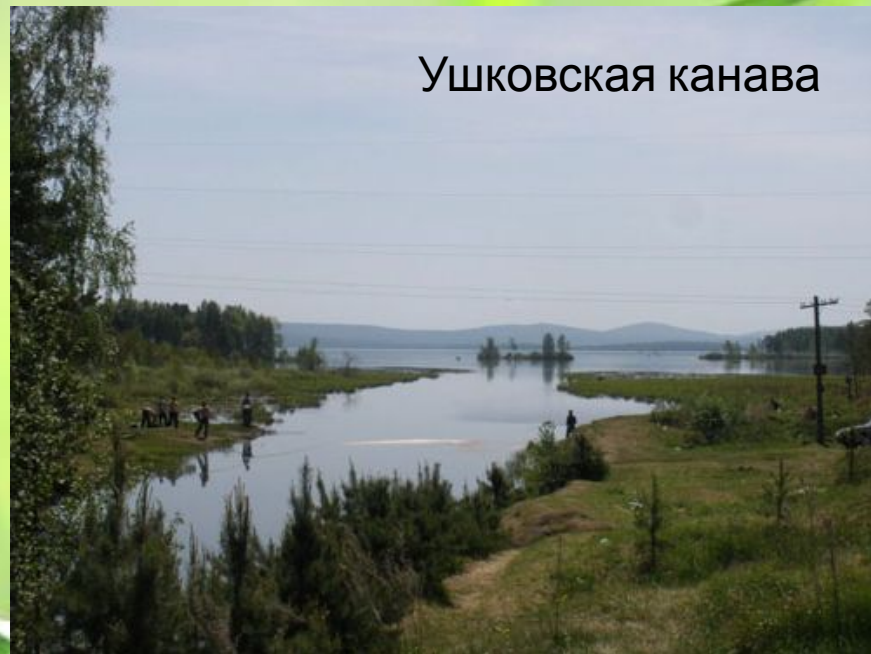
Обелиск



Краеведческий музей




Ушковская канава



Школьный музей



Железнодорожная станция






Плотина



Берег реки
Исток



Авроринская плотина



Администрация

Маршрут

Условные
обозначения:

● - начало пути

☀ - места,

остановки

- путь по

которому
двигаемся

1- Авроринская плотина

2- Ушковская канава

3- Гидроузел

4- Обелиск

5- Пруд

6- Плотина

7- Администрация

8- Школьный музей

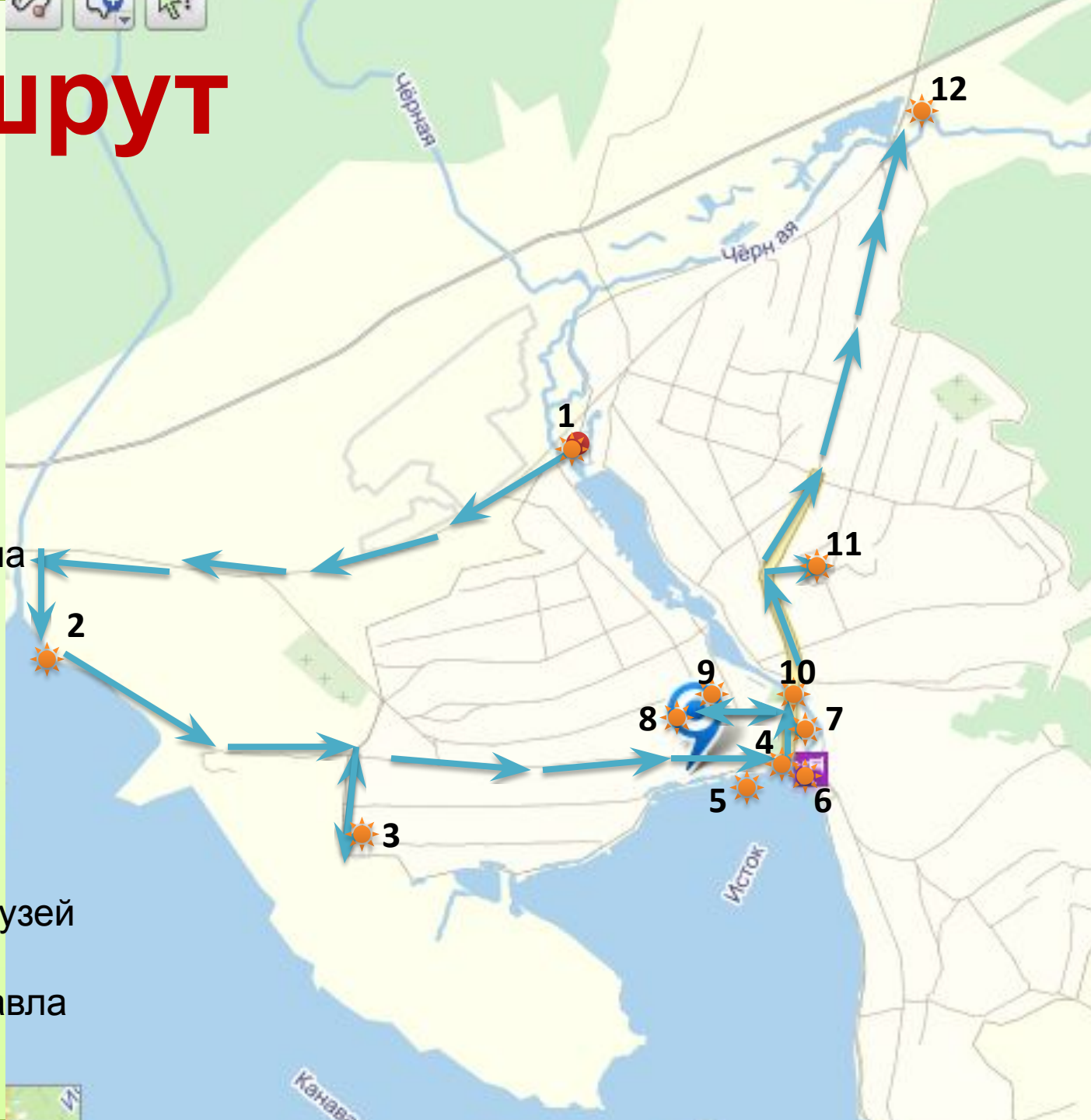
9- Черноисточинский музей

10- Берег реки Исток

11- Церковь Петра и Павла

12- Железнодорожная

станция




ШАГ №1:

Авроринская плотина

Авроринская плотина построена в 1850 году. Она предназначалась для использования её Авроринским железодобывающим заводом. После того как её построили образовался искусственный пруд. Размеры авроринской плотины :

- Длинна 186 сажени
- Ширина 2 сажени
- Высота 3 аршина
- Рабочий прорез на платине – длиной 14 аршин
- Сливной мост – длиной 22 сажени



ШАГ №2:

Ушковская канава



Канал возник в 1849 году стараниями крепостного Клементия Константиновича Ушкова (также его называют Ушаковым). За это он получил вольную.

Пруд и Ушковская канава имеют статус историко-архитектурного памятника федерального значения.



ШАГ №3: Гидроузел

А с 1975 года из огромного, расположенного в окаймлении горных вершин Черноисточинского пруда питьевая вода поступает для жителей Тагилстроевского и Дзержинского районов Нижнего Тагила.



Шаг №4: Обелиск



В 1967 году на плотине был установлен обелиск погибшим в Великую Отечественную войну, из 1542 человек, ушедших на фронт, половина не вернулась домой.

ШАГ №5: Черноисточинский пруд

Один из самых крупных искусственных водоемов Свердловской области, окруженный скалистыми живописными берегами, с плотиной и аж 19 островками. (До прихода Демидова это было озеро Черное)



Настоящая "мечта выходного дня": водная гладь. Место для активного отдыха, возможность попробовать себя на водных лыжах или вейкборде, и красота кругом.



ШАГ №6: Плотина

В 1818 году Нижнетагильской конторой было рассмотрено дело о постройке новой земляной плотины на реке Черной. В Санкт-Петербург по этому случаю отправлен рапорт.



ШАГ №7: Администрация

Бывшее управление чулочно-носочной фабрики. Ныне в этом здании располагается Черноисточинская администрация.



ШАГ №8: Школьный музей



Профиль нашего музея – комплексный краеведческий. Мы собираем материал о ветеранах образования поселка, о ветеранах труда, о выпускниках школы, материал об истории образования в поселке.



ШАГ №9: Черноисточинский музей

5 ноября 1998 года состоялось торжественное открытие музея, который находится в районном Доме детского творчества.





За два последующих года работы музея проведено около пятидесяти экскурсий, среди них - уроки мужества, встречи с ветеранами, семинары для работников образования.

Краеведческий клуб активно ведет поисковую работу по сбору материалов, совершает путешествия и экскурсии по родному краю.

ШАГ №10: Берег реки Исток

Река Черный Исток, вытекающая из водохранилища, на берегу которого и находится Черноисточинск с населением около 4-ех тысяч человек, делит поселок на две части. Прохладная вода Черноисточинского водоема отражает в себе, словно в чистом зеркале, живописные картины растущих вокруг нее деревьев, привлекает прохожих своей удивительной красотой, «хвастается» водяной радугой.



ШАГ №11: Церковь Петра и Павла



Главная
достопримечательность
поселка
Черноисточинск –
стоящая на холме
Петропавловская
церковь.

Каменный храм был
заложен в 1856 году, а
освящен во имя
апостолов Петра и
Павла в октябре 1862
года.



ШАГ №12: Железнодорожная станция



Заброшенная станция «Черноисточинск» Висимо-Уткинской узкоколейной железной дороги. В здании станции были билетные кассы и зал ожидания примерно на 100 мест. Железная дорога была построена в 1895 году и просуществовала до 2007 года, после чего ее начали разбирать.

Для старинных горнозаводских посёлков до 1990-х годов узкоколейная железная дорога являлась основным средством сообщения с внешним миром. Ранее станция была полностью заброшена, а с недавних пор на ней появилась современная реклама и обитаемый пристрой.



Послесловие

Конечно в нашем посёлке есть ещё множество замечательных мест в которых можно побывать!

Например:



Колодец с незамысловатым названием "У берез" в центре поселка.



Обелиск в память о погибших большевиках в пору Гражданской войны.



Здание построенное в 1846 году для собраний товарищества «Саламандра»



**Спасибо
за
внимание!**

Используемые источники

- <https://www.gandex.ru/upl/oboi/gd201.jpg> (фон)
- <https://w-dog.ru/wallpapers/12/4/376552200973808.jpg> (фон)
- https://original.su/bitrix/templates/original/assets/images/point_map.jpg (карта РФ)
- Онлайн-карта 2GIS