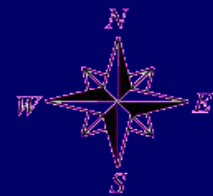


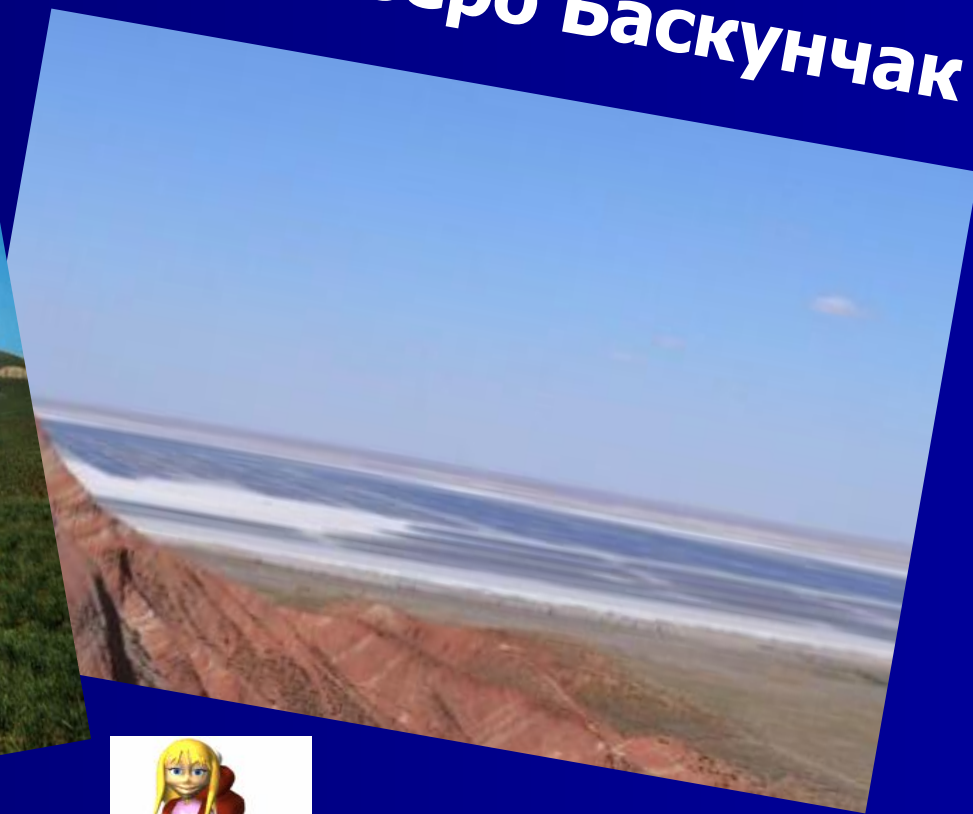
# ВИРТУАЛЬНАЯ ЭКСКУРСИЯ «ПУТЕШЕСТВИЕ к г. БОЛЬШОЕ БОГДО»



гора Большое Богдо



озеро Баскунчак



# снаряжение



# Удостоверение путешественника

Фамилия \_\_\_\_\_

Имя \_\_\_\_\_

Класс \_\_\_\_\_

1. по карте названия:

-Начальный пункт экскурсии-

-Конечный пункт экскурсии-

-Высота горы Большое Богдо -


2. Определите расстояние на плане и заполните таблицу:

ЗАДАНИЯ И ТОЧКИ МАРШРУТА	РАССТОЯНИЕ НА ПЛАНЕ В САНТИМЕТРАХ	РАССТОЯНИЕ НА МЕСТНОСТИ В КИЛОМЕТРАХ
ОТ ПОСЕЛКА ДО ТОЧКИ «П»		
ОТ ТОЧКИ «П» ДО ГОРЫ БОЛЬШОЕ БОГДО		

3. Определите направление движения по плану:

- До точки «П»- \_\_\_\_\_ ;

-До горы Большое Богдо- \_\_\_\_\_ .

4. Определите азимут:

-Для точки «П» -

-Для точки гора Большое Богдо-

5. Заполните кроссворд:

1) Название стороны горизонта.

2) Как называется этот условный знак -

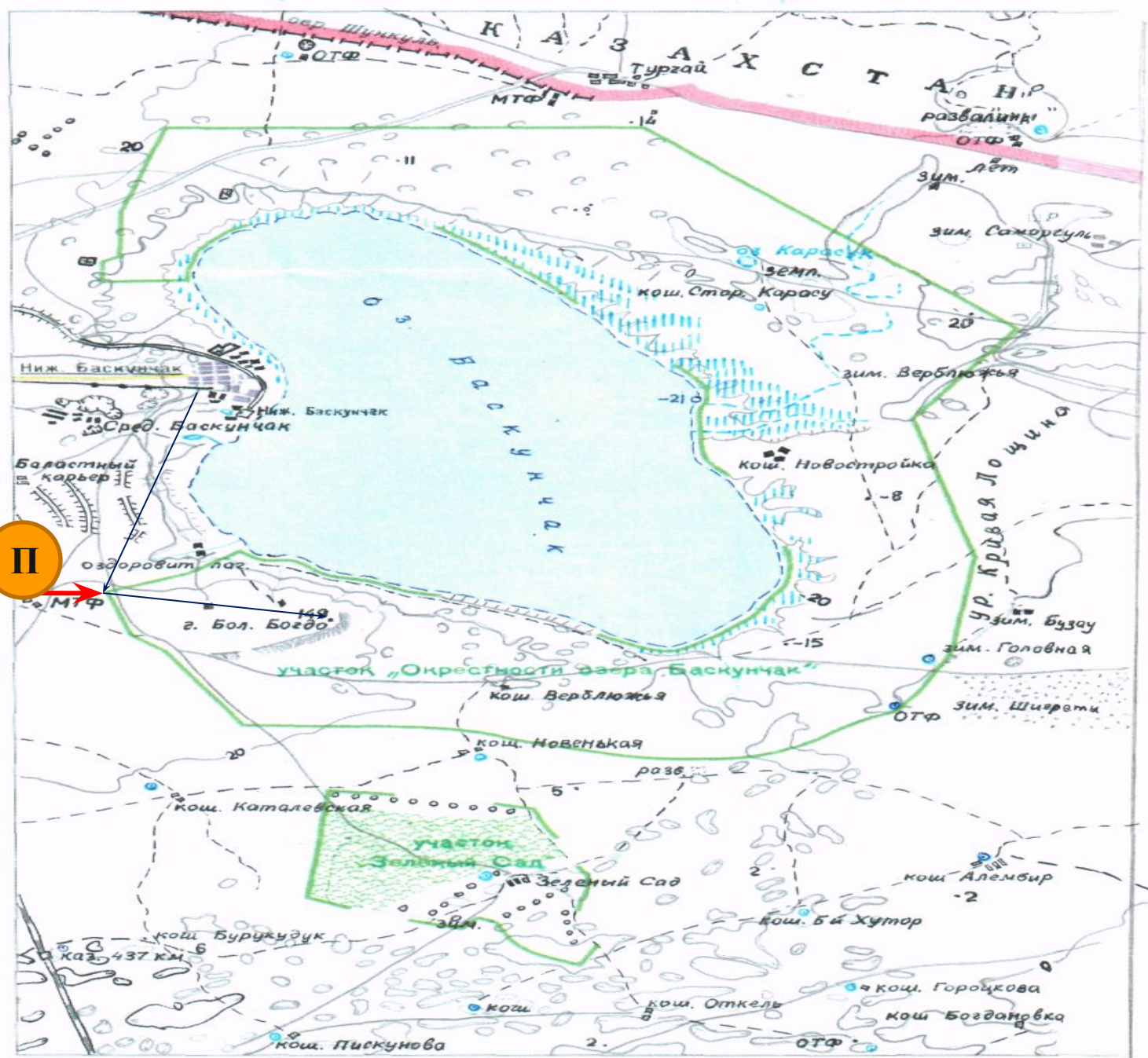

3) Угол между направлением на север и какой - либо предмет местности.

4) Уменьшенное изображение небольшого участка земной поверхности в виде чертежа с помощью условных знаков.

5) Прибор, с помощью которого можно определить стороны горизонта.



ГОСУДАРСТВЕННЫЙ ПРИРОДНЫЙ ЗАПОВЕДНИК  
"БОГДИНСКО-БАСКУНЧАКСКИЙ"



**ЗАДАНИЯ И  
ТОЧКИ  
МАРШРУТА**

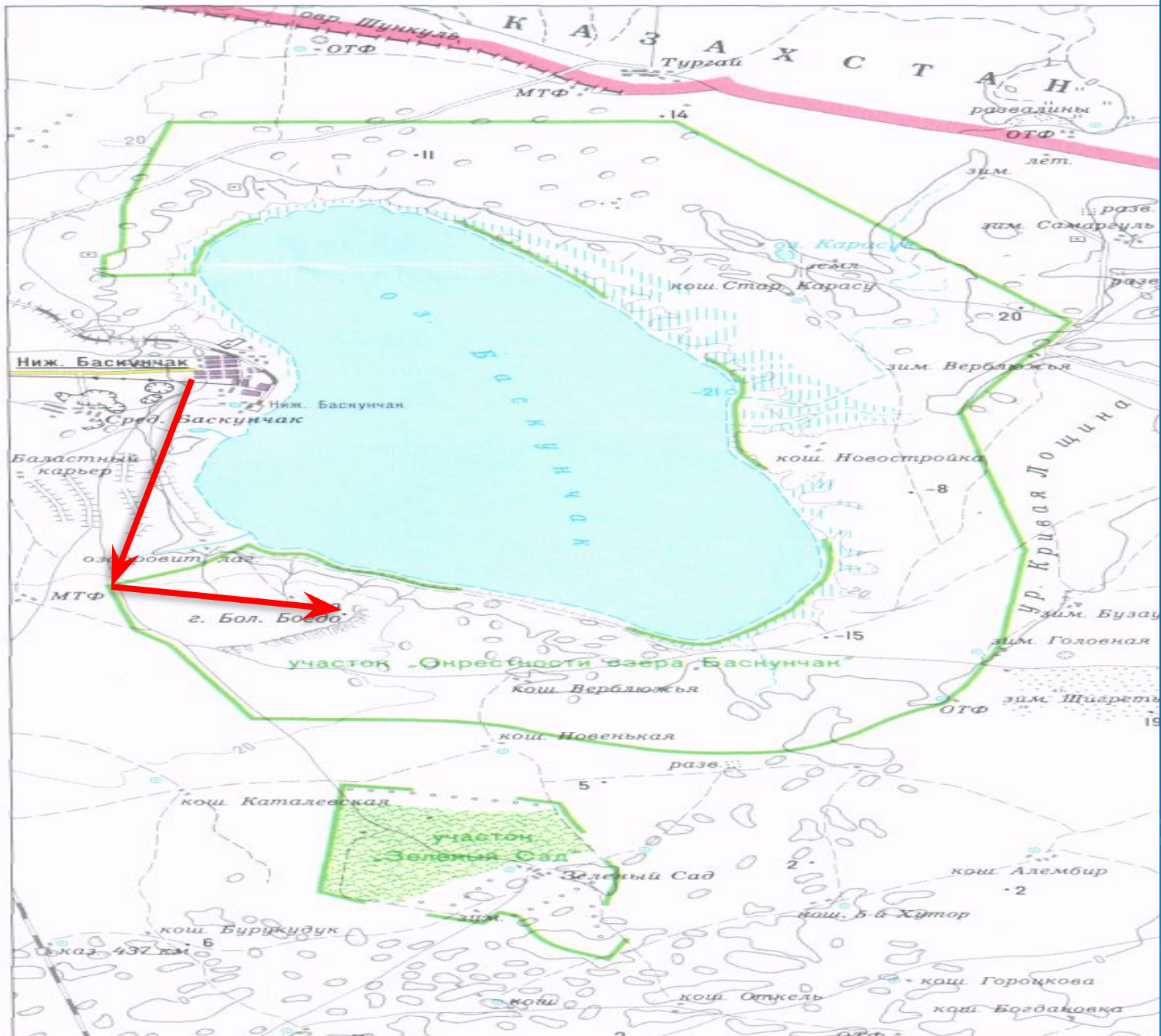
**РАССТОЯНИЕ НА ПЛАНЕ  
В САНТИМЕТРАХ**

**РАССТОЯНИЕ НА  
МЕСТНОСТИ  
В КИЛОМЕТРАХ**

**ОТ  
ПОСЕЛКА  
ДО ТОЧКИ  
«П»**

**ОТ ТОЧКИ  
«П»  
ДО ГОРЫ  
БОГДО**

# ГОСУДАРСТВЕННЫЙ ПРИРОДНЫЙ ЗАПОВЕДНИК „БОГДИНСКО-БАСКУНЧАКСКИЙ“



**ЗАДАНИЯ И  
ТОЧКИ  
МАРШРУТА**

**РАССТОЯНИЕ НА ПЛАНЕ  
В САНТИМЕТРАХ**

**РАССТОЯНИЕ НА  
МЕСТНОСТИ  
В КИЛОМЕТРАХ**

**ОТ  
ПОСЕЛКА  
ДО ТОЧКИ  
«П»**

**4**

**8**

**ОТ ТОЧКИ  
«П»  
ДО ГОРЫ  
БОГДО**

**2**

**4**



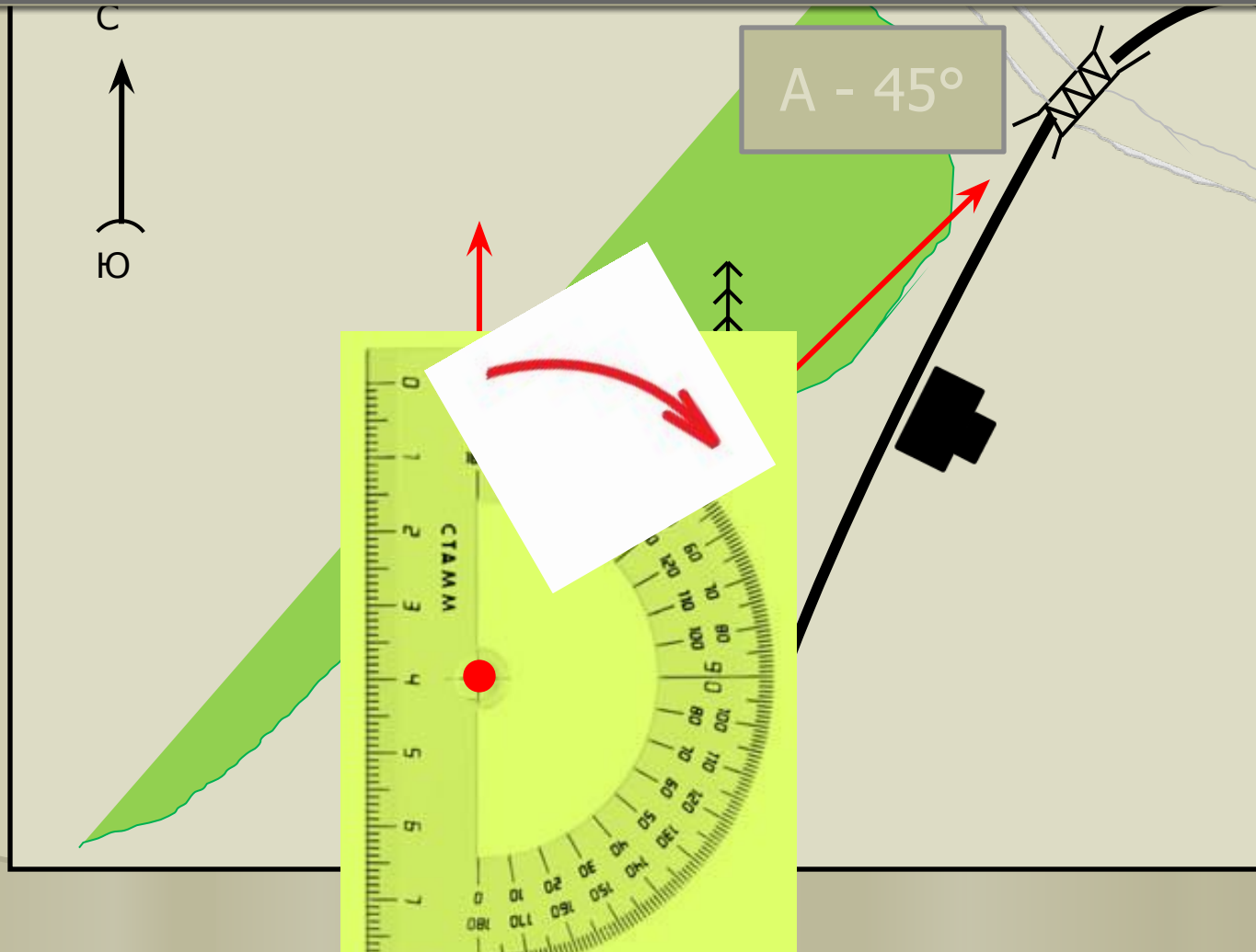
# Определим С юн горизонта

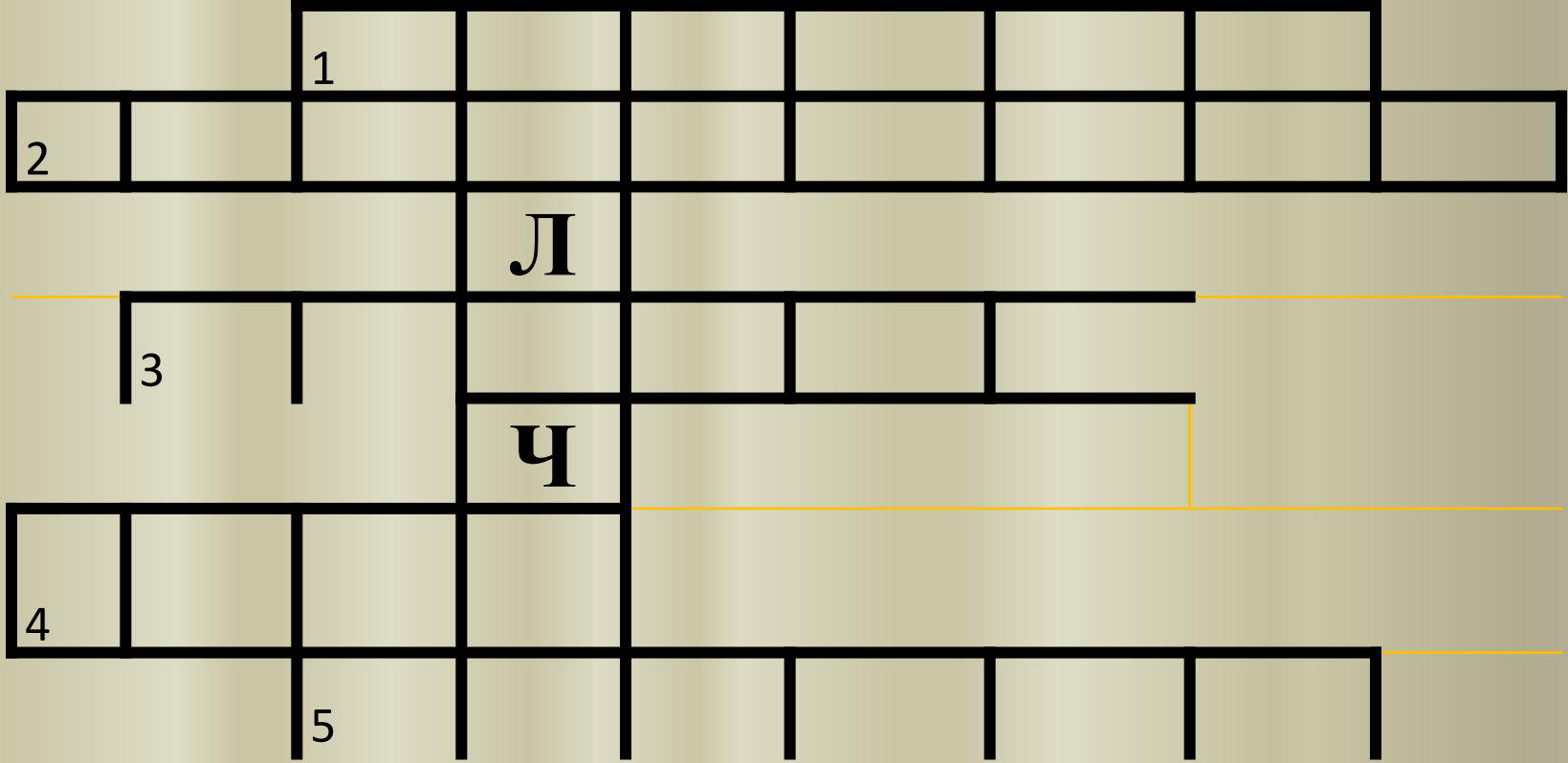




**Азимут** – угол между направлением на север и направлением на какой-либо предмет

Определить с помощью транспортира значение по часовой стрелке



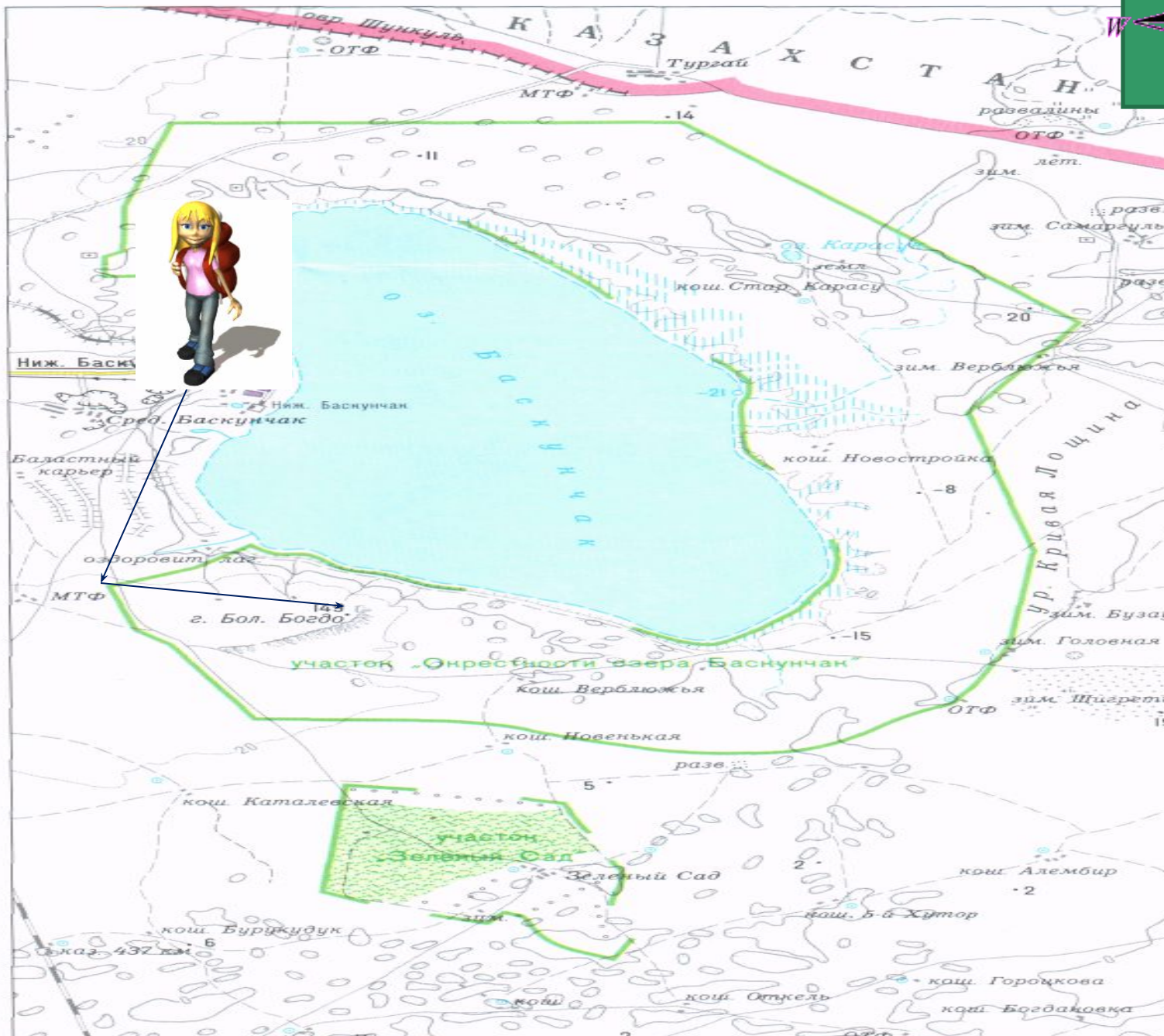


		В	О	С	Т	О	К	
К	У	С	Т	А	Р	Н	И	К
			Л					
	А	З	И	М	У	Т		
			Ч					
П	Л	А	Н					
		К	О	М	П	А	С	

# ГОСУДАРСТВЕННЫЙ ПРИРОДНЫЙ ЗАПОВЕДНИК „БОГДИНСКО-БАСКУНЧАКСКИЙ“



C





- А.А. Летягин, Географии 6 класс;
- Т.В. Иванова Тематическое и поурочное планирование по географии 6 класс;
- Передельская Т.В. учитель географии МОУ СОШ №5 им. Г.И.Щедрина муниципальное образование Туапсинский район г.Туапсе Презентация;