

# Национальный парк «Русский Север»



«Родной край, его история ... основа, на которой только и может осуществляться рост духовной культуры всего общества»

Дмитрий Сергеевич  
Лихачев

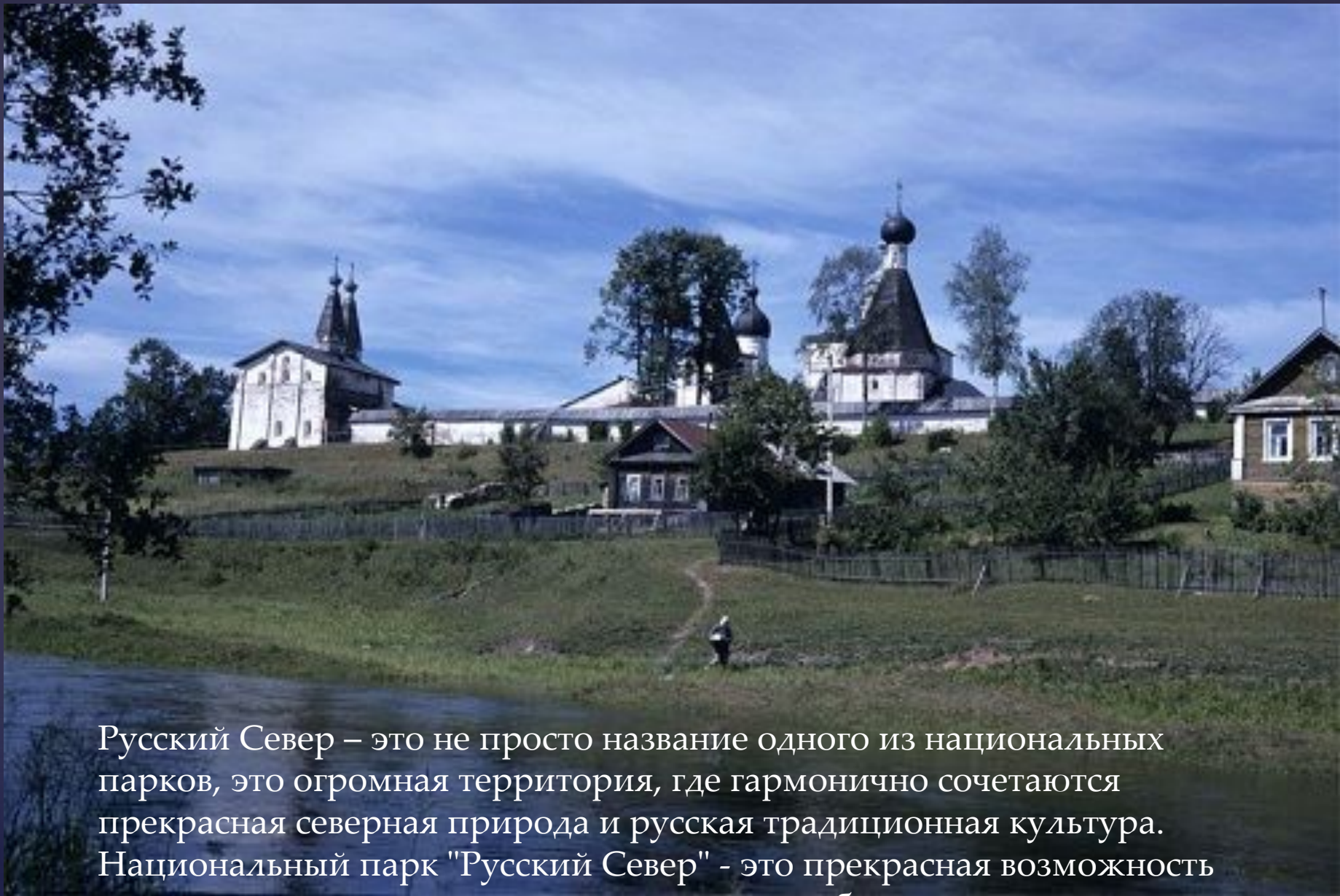
Национальный парк был создан в 1992 году площадью 166,4 тысяч га.

К задачам парка относится сохранение природных комплексов и историко-культурных объектов, создание условий для туризма и отдыха в природных условиях, экологическое просвещение и ряд других задач.





В основании герба лежит щит **Новгородского княжества**, к которому принадлежала территория современной Вологодской области. По краю щита тянется российский триколор, это означает, что национальный парк - организация федерального значения и был создан **Постановлением Правительства Российской Федерации**. Изображение птицы **скопы** и орхидеи **венериного башмачка** (оба занесены в Красную Книгу РФ) говорит о том, что приоритетной деятельностью является охрана растительного и животного мира. Четыре башенки на зеленом фоне символизируют **4 архитектурных памятника**, находящихся на территории парка в естественном природном окружении.



Русский Север – это не просто название одного из национальных парков, это огромная территория, где гармонично сочетаются прекрасная северная природа и русская традиционная культура. Национальный парк "Русский Север" - это прекрасная возможность отдохнуть, а отдыхая, еще раз открыть для себя природу в экологически чистом районе.



Среди многочисленных памятников культуры, архитектуры и инженерного искусства в парке восемь имеют всероссийское значение. Это свайное поселение на реке Модлоне, Караваяевская стоянка, ансамбли Кирилло-Белозерского, Ферапонтова и Горицкого монастырей, церковь Ильи Пророка у деревни Цыпино, Волго-Балтийский водный путь и Северо-Двинская водная система.

An aerial photograph of a dammed river. The river flows from the background towards the foreground, passing through a dense forest of green trees. The dam is a long, low structure made of logs or similar material, spanning the width of the river. The water is calm and reflects the sky. In the foreground, there are grassy banks. The sky is blue with a few clouds. Power lines are visible in the upper part of the image.

# Северо-Двинская водная система

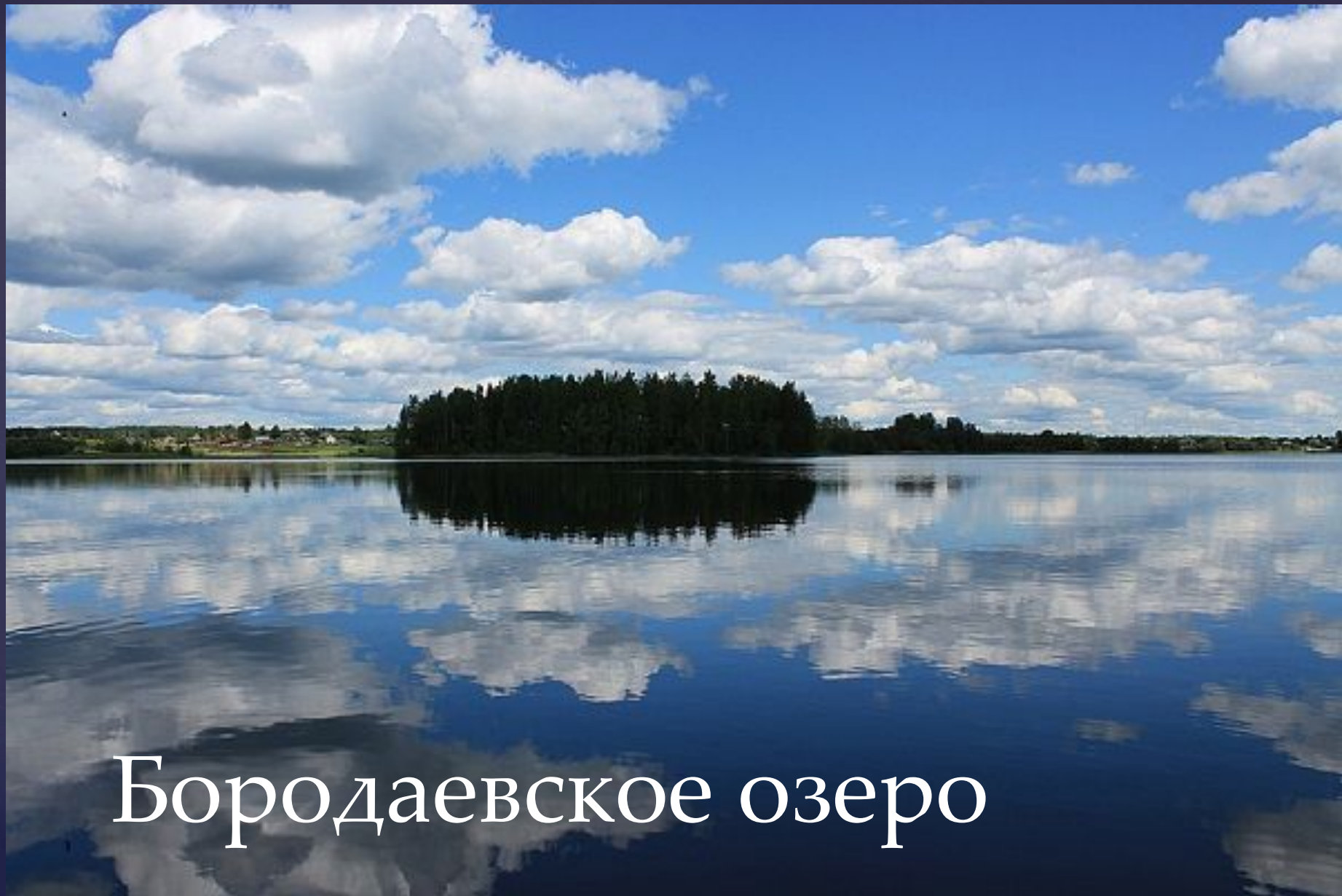


Территория парка изобилует озерами, которых насчитывается 106 и реками бассейнов Волги и Белого моря. В южной части парка расположено Череповецкое водохранилище. Озера изобилуют рыбой, в некоторых из них водятся раки, что свидетельствует об их экологическом благополучии. Наиболее интересные озера: Сиверское, площадью 950 га и глубиной 27 метров; окаймленное озерной террасой Бородаевское с 15 островами; Ферапонтовское - на нем 2 небольших острова, один из которых по преданию рукотворен – говорят, он был сооружен в форме креста по указанию патриарха Никона.



# Ферапонтовское озеро





# Бородаевское озеро



Несмотря на долгую историю освоения человеком, флора этих мест сохранилась и по-прежнему поражает нас своим разнообразием. Преобладают хвойные леса, в т.ч. сосновые, еловые. Мелколиственные леса представлены в основном березняками и осинниками, а также лесами из ольхи серой. Широко распространены заболоченные леса - травяные и сфагновые.

По территории парка проходит северная граница распространения дуба, клена, липы, лещины, яблони лесной.



# Венерин башмачок настоящий

Высоким разнообразием отличаются травянистые растения. Широко представлено семейство орхидных (23 вида). Достаточно широко представлены грибы. Около 60 видов, отмеченных на территории парка, являются редкими и охраняемыми. В Красную книгу Российской Федерации внесены обитающие здесь венерин башмачок настоящий, надбородник безлистный, полушник озерный, пальцекорник балтийский и другие виды.



Надбородник  
безлистный



Полушник озерный

Пальцекорник  
балтийский





В состав фауны входит ряд типичных таежников: лось, бурундук, глухарь, рябчик, мохноногий сыч, кедровка и другие виды. Распространены бурый медведь, живородящая ящерица, обыкновенная гадюка, белка, горностай, ласка, лесная куница, норка, зяблик и многие другие. В водоемах встречается 29 видов рыб.



Глухарь





Мохноногий сыч



Бурундук



Кедровка



Живородящая ящерица



Горноста́й



Ласка



Кунница



Норка





Зяблик

Около 110 видов животных, в том числе виды, занесенные в Красную книгу Российской Федерации, нуждаются в особой охране. Очень ценны места обитания редких видов животных, районы сезонной концентрации копытных млекопитающих, околоводных и водоплавающих птиц, а также участки глухариных токов.



Филин



Сапсан



Орлан белохвост



Подорлик



На территории парка представлены уникальные историко-культурные памятники, в том числе древние миграционные и торговые пути, расположенные вдоль них разнообразные археологические памятники и исторические села, монастырские центры, многочисленные памятники гражданской и церковной архитектуры, этнографии, инженерного искусства. К наиболее известным относятся Кирилло-Белозерский монастырь (основан в 1397 году), Ферапонтов Монастырь (1398г), Нило-Сорская Пустынь – первая на Руси, Горицкий Воскресенский женский монастырь - место ссылки знатных русских женщин. Особую ценность и очарование памятникам придает то, что они находятся в естественном окружении, в единстве с природой и исторической средой.




Ферапонтов монастырь





# Нило - Сорская Пустынь




# Горицкий монастырь



Помимо посещения уникальных историко-культурных памятников, о которых сказано выше, на территории парка расположены замечательные памятники природы, среди которых: гора Маура, Шалго-Бодуновский лес и Сокольский Бор. Последний привлекает туристов целебным воздухом, обилием ягод и грибов, прекрасными условиями для рыбной ловли и прогулок.



# Гора Маура



Шалго-Бодуновский лес – единственная лесная зона области с таким разнообразием растений семейства Орхидных. Именно на это семейство приходится большая часть произрастающих здесь редких видов (28,5% от общего количества редких видов). Из зарегистрированных 16 три вида включены в Красную книгу (венерин башмачок настоящий, надбородник безлистный, пальчатокоренник Траунштейнера). Семейство Лютиковых занимает второе место по разнообразию редких видов флоры Шалдо-Бодуновского леса. 4 вида из 4 родов включают множество семейств: Жимолостные, Колокольчиковые, Розовые, Плауновые, Березовые, Фиалковые, Лилейные, Гвоздичные и др.



Еще одним памятником природы Вологодского края является гора Ципина (иногда встречается написание Цыпина гора), которая своей мощью нависает над Ильинским озером и возвышается над всеми окрестностями. Вместе с горой Маура и горой Сандырева она образует холмистый рельеф национального парка «Русский Север», который заложил волнистыми складками изумрудного бархата северо-западную часть области.



В Сокольском Бору обитает скопа - хищная птица из семейства совиных, одна из красивейших птиц мира. Рыболовы называют ее рыбьим орлом - скопа питается рыбой, причем только живой. Если на озере охотится скопа, значит в нем много рыбы, и вода чистая.

«Для непрерывного роста национальной культуры каждый народ должен оберегать ее корни в первоначальной природе. Ни музеи, ни книги не могут заменить национального музея свободной природы». Эти слова, сказанные инженером В. Тимоновым в прошлом веке, как нельзя лучше подходят к осознанию значимости национальных парков России - этих естественных музеев под открытым небом, природно-культурных сокровищниц страны. Таким уникальным сосредоточием природного и культурного наследия Русского Севера является и наш национальный парк, территория которого служит школой экологической культуры не только для тех, кто проживает на ней, но и для ее гостей. Именно здесь сохраняются экологические корни культуры в разнообразии культурных ландшафтов, в традициях народного природопользования, в архитектурно-художественных творениях человека, которые гармонично сливаются с природным окружением. Красота пейзажей северной Руси, ее живая народная культура как родники пипки экологическое просвещение в национальном парке.



**Спасибо за  
внимание!**