

# Выходные на Байкале



## Легенды острова Ольхон

Казарцева И. В., учитель русского языка и литературы МАОУ СОШ №32 г.

Удан-Уда

Ольхон – самый большой остров на Байкале. Он окутан множеством древних легенд и мифов. Славится величием памятников природы, разнообразием ландшафтов. Находится Ольхон на территории Прибайкальского парка и по праву считается одним из наиболее красивых мест

Байкала



Длина  
острова —  
73,5 км,  
ширина — до  
15 км,  
площадь — 730  
км<sup>2</sup>. Постоянное  
население —  
1682 чел.

# Достопримечательности острова

Ольхон






Ольхо

н



Обычаи и

традиции




Скала

Шаманка



Мыс

Хобой




Гора

Жима



Мыс Три

брата



Мыс

Будун



Мыс


Хоргой



Остров

Крокодил

Озеро Байкал - это сердце Сибири, а остров Ольхон - это сердце Байкала. Его название произошло от бурятского слова «ольхан», что значит сухой. Остров Ольхон - это исторический и сакральный центр озера Байкал, средоточие древних легенд, преданий





Впервые на остров Ольхон нога русского человека ступила только 1643 году, им стал казачий пятидесятник Курбат Иванов. Выйдя к озеру Байкал, он увидел недалеко от берега остров и переправился на него. Это и оказался остров Ольхон



Остров богат археологическими и природными памятниками, известен культурно-историческими памятниками одинов (древние сооружения из камней). На протяжении VI-XI веков н.э. на острове Ольхон жили древние народности - курыкане, которые оборонялись при помощи этих стен



Всего на острове  
известно более  
140  
археологических  
объектов, таких  
как древние  
городища,  
МОГИЛЬНИКИ,  
остатки каменных





На Ольхоне есть несколько поселков, в том числе Хужир, Узуры, в которых постоянно живут люди. Большая часть населения на острове Ольхон проживает в небольшом поселке Хужир, коренным населением которого являются буряты, а



На Ольхоне вы отведаете блюда из национальной бурятской кухни, познакомитесь с обрядами, легендами, песнями и танцами бурятского народа. На острове есть сакральные места, соприкоснетесь с древней культурой бурят






На острове  
Ольхон растут  
лиственные  
леса с  
участками  
реликтового  
ельника, можно  
увидеть  
степные  
ландшафты,  
живописные  
скалы озера  
Байкал из  
мрамора. Вас  
очарует аромат  
разнообразия  
острова, нежная  
рыбалка, ягоды



Мыс Бурхан расположен на западном побережье острова Ольхон, на территории Прибайкальского национального парка, недалеко от поселка Хужир. Дорога, ведущая прямо к мысу Бурхан, с окраины поселка выводит нас на длинный мыс, заканчивающийся крутым обрывом.



Скалы мыса Бурхан соединены вместе низиной. Вершины скал мыса Бурхан слегка наклонены в сторону Приморского хребта, как бы готовясь противостоять самому сильному ветру Байкала - Сарме



Мыс Бурхан - это великолепное творение озера Байкал. Одна скала имеет различные названия: скала Шаманка, мыс Шаманский, мыс Пещерный или мыс Бурхан. Исторически первым названием мыса Бурхан или скалы Шаманки было мыс Шаманский, а после вытеснения шаманизма буддизмом появилось новое название - мыс Бурхан





Здесь за долгие века  
вода и ветер  
проточили в скале  
сквозную пещеру,  
которая называется  
Шаманской



С этим местом связано много легенд. Одна из них о дочери Байкала Ангаре, которая сбежала от отца к Енисею





В большой камень превратился неумолимый богатырь Ольхон, не знавший, что такое слёзы. Камень поменьше, что кинул когда-то в Ангару Байкал, люди прозвали Шаманским



# Мыс Бурхан на Ольхоне в разное время года





Мыс Бурхан  
и скала  
Шаманская  
стали  
знаменитым  
и образами  
Байкала:  
без их  
изображения  
не обходится  
ни один  
фильм,  
фотоальбом  
о Байкале,  
сувениры



Мыс Хобой - удивительное творение природы Байкала. Он расположен на севере острова. Свое название получил за плоскую каменную плиту, форма которой напоминает клык  
звезя




Хобой - Клык дракона. По легенде, однажды над озером пролетал дракон и обронил над островом Ольхон свой клык. Клык упал на мыс Хобой, вонзился глубоко в землю, оставив в ней отчетливый отпечаток



Воды и ветры Байкала, морозы и солнце оставили неизгладимые следы на мысе Хобой в виде большого сквозной проема в гребне скалы, которая соединяется с островом

Но если посмотреть на южный край мыса Хобой с акватории озера Байкал, то он напоминает женский профиль и называется скала Дева. Мыс Хобой для древних людей считался священным и служил местом проведения

Когда-то очень давно одна бурятка завидовала своему мужу. Она ни в чем не нуждалась, поскольку жила во дворце мужа, но просила у богов такой же дворец для себя. Боги посчитали это жадностью, они рассердились на нее и превратили завистливую женщину



На огромных валунах мыса Хобой, выходящих из вод озера Байкал, нерпа любит устраивать свое лежбище





Зимой мыс  
Хобой  
перевоплощается  
в сказочный  
ледовый замок,  
так как  
разбивающиеся  
о мыс осенние  
волны Байкала,  
так и остаются на  
скалах в виде  
причудливых  
форм, а два  
грата с северной  
стороны мыса  
Хобой  
превращаются в  
зал сказочного






Гора Жима - это самая высокая точка на всем острове Ольхон, расположена на мысе Ижимей. Эта гора у местного населения считается священной, по преданию древних людей она

была обителью духа Олуха



Дух - облако над горой  
Жима

Перед тем как начать подъем на гору Жима, нужно подойти к придорожным сэргэ и попросить у духов разрешения посетить священную гору



Придорожные  
сэргэ


Существует несколько легенд, связанных с обитанием на горе Жима хозяина острова Ольхон, которого буряты представляют то в образе древнего старика, то в образе громадного медведя в цепях

А вот какая каменная птица сидит на склоне горы Жима  
и тоже зорко стережет ее покой...




**Мыс Три брата** расположен на севере острове Ольхон, его еще называют **Саган-Хушун**. Название произошло от трех расположенных на мысе каменных возвышенностей, которые, по древним легендам, символизируют трех родных братьев

У мыса прозаичное название: в переводе с бурятского, «Саган» - «белый», а «хушун» - «мыс». Мыс состоит в основном из светлого мрамора, хотя издалека он кажется бурым из-за обилия лишайников,



Мыс имеет свою легенду: "У шамана было четверо детей, три сына и красавица дочь. Вопреки запретам отца, дочь убежала из дома со своим женихом. Отец-шаман очень сильно разозлился и, превратив сыновей в орлов, приказал

им пойти и вернуть дочь




Когда братья отыскали свою сестру, она умоляла не выдавать ее отцу, и братья с ней согласились. Вернувшись домой, братья рассказали о том, что не нашли сестру, но их отец был шаман, он сразу распознал ложь. В наказание он превратил братьев в каменные горы, которые так и стоят теперь здесь навеки".



Мыс Будун с бурятского языка – толстый. Это название он получил из-за огромных размеров скалистых берегов и высоких скал, возвышающихся над озером Байкал на целых

100 метров

На  
фотографи  
и  
он кажется  
маленьким,  
но его  
длина  
с запада на  
восток три  
километра



Здесь археологи нашли  
два древних  
могильника, один  
относится к эпохе  
раннего железного века  
(около I тыс. лет до н.э.),  
второй — к X-XII векам.  
На этом мысе были  
обнаружены такие  
ювелирные сокровища  
как рубины и сафиры.




Мыс Будун





Мыс Хоргой – степной, он отделен галечной косой от пролива Малое Море, поэтому летом хорошо прогревается. Мыс известен многим благодаря развалинам древней курьканской стены

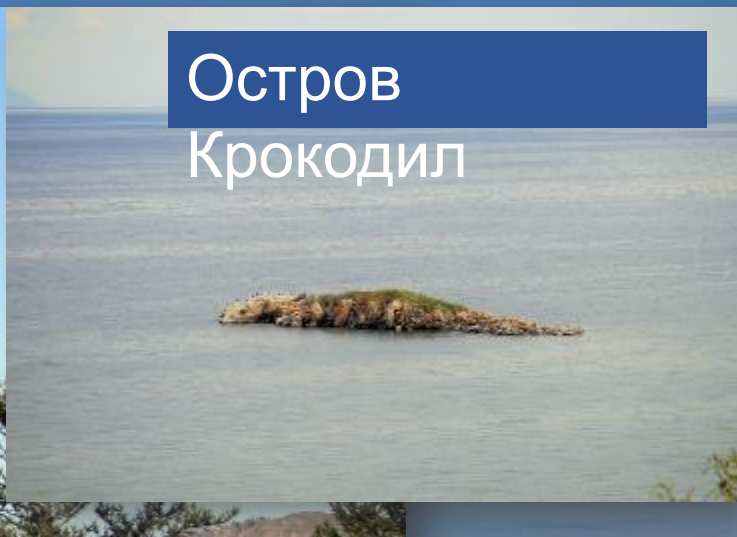


Стена построена курьканами, которые здесь проживали с VI по XI века. Стена защищала их от кочевников

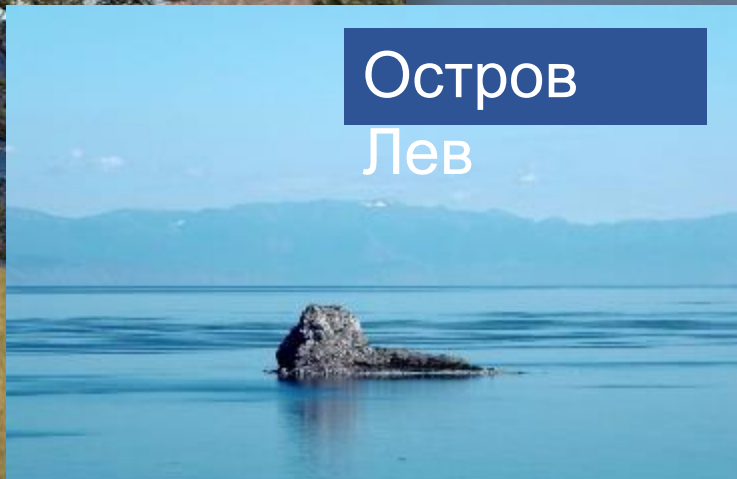
Курыканская стена была  
длиной более 290 метров,  
кладка камней  
производилась без  
скрепляющего материала.  
А недалеко от стены  
сохранился  
полуразрушенный ров и  
небольшой земляной вал



Остров Крокодил назван так за внешнее сходство с рептилией. Говорят, на нём сохранилось ритуальное место основателей байкальской цивилизации. А ещё чайки очень любят откладывать здесь яйца



Остров  
Крокодил



Остров  
Лев

Байкал, окруженный множеством тайн и легенд, притягивает к себе многочисленных туристов. Ольхон - сердце озера, а также единственный остров на Байкале, который населен. Это место, где уживаются вместе 3 религии






Ольхон во все времена притягивал людей. Именно отсюда началось освоение Байкала первыми землепроходцами

Некоторые, приехав просто отдохнуть, безоглядно влюбляются в незамысловатый быт и остаются навсегда. Некоторые же просто каждый раз возвращаются туда, чтобы еще раз насладиться его красотой. И даже если вы побывали на Ольхоне всего один раз, его зов, словно пение сирен, вы будете слышать всю жизнь!





И долго нам будет снится Байкал...

1 слайд –

**2 слайд** - <https://naozerobaikal.ru/wp-content/uploads/2017/10/Olhon-na-karte.jpg> - карта Ольхона

**3 слайд** - [http://olkhon-myst.ru/wp-content/uploads/2015/05/gems-of-olkhon\\_4.jpg](http://olkhon-myst.ru/wp-content/uploads/2015/05/gems-of-olkhon_4.jpg) - карта с

доспримечательностями Ольхона

[http://baikalskazka.ru/uploads/posts/2017-05/1495344094\\_ol\\_5.jpg](http://baikalskazka.ru/uploads/posts/2017-05/1495344094_ol_5.jpg) - шаман

**4 слайд** - [https://wikiway.com/upload/hl-photo/9be/ostrov\\_olhorn\\_11.jpg](https://wikiway.com/upload/hl-photo/9be/ostrov_olhorn_11.jpg) - фон для слайдов

[https://upload.wikimedia.org/wikipedia/commons/thumb/e/e2/Olkhonsky\\_District\\_Shamanka\\_Rock.jpg/1024px-Olkhonsky\\_District\\_Shamanka\\_Rock.jpg](https://upload.wikimedia.org/wikipedia/commons/thumb/e/e2/Olkhonsky_District_Shamanka_Rock.jpg/1024px-Olkhonsky_District_Shamanka_Rock.jpg) - скала Шаманка

<https://upload.wikimedia.org/wikipedia/commons/thumb/8/80/Kasiesoloworks1.jpg/800px-Kasiesoloworks1.jpg> - арка

мыс Хобой

[https://upload.wikimedia.org/wikipedia/commons/thumb/8/87/Остров\\_Крокодил.jpg/1024px-](https://upload.wikimedia.org/wikipedia/commons/thumb/8/87/Остров_Крокодил.jpg/1024px-Остров_Крокодил.jpg)

[Остров\\_Крокодил.jpg](https://upload.wikimedia.org/wikipedia/commons/thumb/8/87/Остров_Крокодил.jpg/1024px-Остров_Крокодил.jpg) - остров Крокодил

<http://tchuprisvictor.ru/wp-content/uploads/2017/07/horgoy.jpg> - мыс Хоргой

[http://www.gukov.ru/f/\(3867\)F-201408187716.jpg](http://www.gukov.ru/f/(3867)F-201408187716.jpg) – мыс Будун

<http://tchuprisvictor.ru/wp-content/uploads/2017/07/3-brata.jpg> - мыс Три брата

[http://www.owos.ru/gallery/0\\_DSf4311.jpg](http://www.owos.ru/gallery/0_DSf4311.jpg) - гора Жима

<https://a.d-cd.net/2c710e5s-1920.jpg> - поселок Жужир

[https://ic.pics.livejournal.com/fanatbaikala/61253622/116775/116775\\_original.jpg](https://ic.pics.livejournal.com/fanatbaikala/61253622/116775/116775_original.jpg) - Ольхон

**5 слайд** - [https://ic.pics.livejournal.com/fanatbaikala/61253622/116775/116775\\_original.jpg](https://ic.pics.livejournal.com/fanatbaikala/61253622/116775/116775_original.jpg) - Ольхон

**6 слайд** - <http://enoth.org/enc/1/18.files/image022.jpg> - освоение Сибири, казаки

**7 слайд** – [https://img-fotki.yandex.ru/get/6406/3821868.a4/0\\_86790\\_4f0f4e1f\\_XL.jpg](https://img-fotki.yandex.ru/get/6406/3821868.a4/0_86790_4f0f4e1f_XL.jpg) - одини (сооружения из

камней) <http://sib100.ru/wp-content/uploads/2017/04/Horogoi.jpg> - одини (сооружения из камней)

**8 слайд** – [http://turistclub.tomsk.ru/UserFiles/Image/2\\_1293713476.jpg](http://turistclub.tomsk.ru/UserFiles/Image/2_1293713476.jpg) - экспонаты музея

[http://westsib.ru/data/images/2013/12/kolpawevo/img\\_8892.jpg](http://westsib.ru/data/images/2013/12/kolpawevo/img_8892.jpg) - экспонаты музея

[https://nalade.ru/upload/resize\\_cache/iblock/5c6/634\\_476\\_2/5c6e8987d625c892cc2708ed84d4ee18.jpg](https://nalade.ru/upload/resize_cache/iblock/5c6/634_476_2/5c6e8987d625c892cc2708ed84d4ee18.jpg) - экспонаты

**9 слайд** - <http://nature.baikal.ru/phs/norm/38/38908.jpg> - Хужир

[https://www.fresher.ru/manager\\_content/images2/yordynskie-igry/big/2.jpg](https://www.fresher.ru/manager_content/images2/yordynskie-igry/big/2.jpg) - обычаи



**10 слайд** – [https://img-fotki.yandex.ru/get/3414/30221378.f7/0\\_b6099\\_f8e2d5d1\\_orig.jpg](https://img-fotki.yandex.ru/get/3414/30221378.f7/0_b6099_f8e2d5d1_orig.jpg) - сакральное место

<http://album.foto.ru/photos/pr0/205181/327707.jpg> - угощение

[https://baikal24.ru/public/images/upload/image1507521017750\\_i1.jpg](https://baikal24.ru/public/images/upload/image1507521017750_i1.jpg) - шаман

[https://blog-media.kvartirka.com/2016/04/dsc\\_0138.jpg](https://blog-media.kvartirka.com/2016/04/dsc_0138.jpg) - одини

[https://туры-на-байкал.рф/files/products/0034\\_1\\_2.1920x1080.jpg](https://туры-на-байкал.рф/files/products/0034_1_2.1920x1080.jpg) - традиции

<http://grandbaikal.ru/pub/img/QA/1245/buryatia.jpg> - девушка

**11 слайд** - [https://www.baikal-olkhon.ru/pic/b08c7375e529a24dafdb993d9b46358d/les\\_na\\_olhone.jpg](https://www.baikal-olkhon.ru/pic/b08c7375e529a24dafdb993d9b46358d/les_na_olhone.jpg) - природа

<http://www.pribaikal.ru/fileadmin/Images/Pribaikalje/Olhonskij/Albums/landscape/Olkhon-092.jpg> - ландшафт

[http://img-4.photosight.ru/41e/4480757\\_large.jpg](http://img-4.photosight.ru/41e/4480757_large.jpg) - ландшафт

<https://img3.goodfon.ru/original/3200x1200/a/e1/rossiya-ozero-kamni-peyzazh.jpg> - ландшафт

[http://www.rostourunion.ru/foto\\_regiony/irkutskaya\\_oblast/info\\_html\\_44f42c5e.jpg](http://www.rostourunion.ru/foto_regiony/irkutskaya_oblast/info_html_44f42c5e.jpg) - ландшафт

**12 слайд** – [http://lakebaikal.ru/upload/iblock/0f3/xDS3.jpg.pagespeed.ic.tw\\_OFxi9SR.jpg](http://lakebaikal.ru/upload/iblock/0f3/xDS3.jpg.pagespeed.ic.tw_OFxi9SR.jpg) - спуск к мысу Бурхан

**13 слайд** - <http://fototerra.ru/photo/Russia/Baykal/image258563.jpg> - мыс Бурхан

**14 слайд** –

<https://avatars.mds.yandex.net/get-pdb/245485/33a5f544-3ca4-4a9d-abf4-b8ea44c6c4fe/s1200?webp=false> – мыс

Бурхан

**15 слайд** - <http://www.rusadventures.ru/ResourceDispenser/Index/?mode=full&FileID=63961> – лодка и пещера

<http://s1.fotokto.ru/photo/full/270/2700988.jpg> - вход в пещеру

[http://img-4.photosight.ru/1fa/5535421\\_xlarge.jpg](http://img-4.photosight.ru/1fa/5535421_xlarge.jpg) - Мыс Бурхан

**16 слайд** - <http://mtdata.ru/u18/photoA5D7/20592074169-0/original.jpeg> - красавица Ангара

**17 слайд** - [шаман-камень](#); [пещера](#); [красавица Ангара](#); [река Ангара](#); [Шторм на Ольхоне](#); [Шторм на Байкале](#); [Шторм на Байкале -2](#); [Шторм на Ольхоне - 2](#); [Ангара](#); [Иркут](#); [обломок скалы](#); [Шаман-камень](#); [просторы Байкала](#);

**18 слайд** - [Бурхан весной](#); [Бурхан летом](#); [Бурхан в августе](#); [Бурхан летом - 2](#); [Бурхан летом - 3](#); [Бурхан зимой](#); [Бурхан зимой - 2](#); [Бурхан во льду](#); [Бурхан осенью](#);

**19 слайд** – <http://www.nat-geo.ru/upload/iblock/b24/b24b7ba0d6b2c04c9c924516c384b763.jpg> - Скала Шаманская

**20 слайд** - [http://lakebaikal.ru/upload/iblock/6fc/DJI\\_0616-lb.jpg](http://lakebaikal.ru/upload/iblock/6fc/DJI_0616-lb.jpg) - мыс Хобой, скала Клык

- 21 слайд** - <http://s4.fotokto.ru/photo/full/95/957739.jpg> - проемы на Хобое
- 22 слайд** - <https://avatars.mds.yandex.net/get-pdb/234183/724ec844-348e-4ecf-a1e7-e42759d4efe3/s1200> - скала Дева
- 23 слайд** - [http://img-fotki.yandex.ru/get/10/42670583.4a/0\\_ed7e9\\_d1d541c1\\_orig.jpg](http://img-fotki.yandex.ru/get/10/42670583.4a/0_ed7e9_d1d541c1_orig.jpg) - лежбище нерпы на мысе
- 24 слайд** – <http://chitatravel.ru/img/news/661-56f5a6f36a588df603e1b1c39e5d2719.jpg> - лед  
[http://img-c.photosight.ru/11c/6207472\\_xlarge.jpg](http://img-c.photosight.ru/11c/6207472_xlarge.jpg) - Хобой зимой  
<http://port-baikal.ru/files/flib/3722.jpg> - чистейший лед  
[http://ratanews.ru/i/editor\\_upload/images/led4.jpg](http://ratanews.ru/i/editor_upload/images/led4.jpg) - мыс Хобой зимой
- 25 слайд** - <http://sib100.ru/wp-content/uploads/2017/04/Jima.jpg> - гора Жима  
<http://russotravel.ru/uploads/galleries/889/143/2415.jpg> - Дух-облако над горой Жима
- 26 слайд** - <http://baikaler.ru/images/trueimg/originals/252/0017yaax.jpg> - придорожное сэргэ
- 27 слайд** - <https://angara.net/text/11/0219/17.jpg> - каменная птица
- 28 слайд** - <https://www.moya-planeta.ru/files/holder/58/00/58007c56a8dbd2906b99eca890fae8ec.jpg> - три брата
- 29 слайд** - [http://lakebaikal.ru/upload/iblock/6ba/IMG\\_1276.jpg](http://lakebaikal.ru/upload/iblock/6ba/IMG_1276.jpg) - три брата
- 30 слайд** - <http://kalabin-yoga.ru/wp-content/uploads/2014/03/3-брата.jpg> - три брата
- 31 слайд** – [http://www.gukov.ru/f/\(3867\)F-201408187716.jpg](http://www.gukov.ru/f/(3867)F-201408187716.jpg) - мыс Будун
- 32 слайд** – [http://www.gukov.ru/f/\(3878\)F-201408187714.jpg](http://www.gukov.ru/f/(3878)F-201408187714.jpg) – пещера  
<http://www.pribaikal.ru/uploads/pics/SV200054.jpg> -на вершине мыса
- 33 слайд** – [https://www.baikal-olkhon.ru/pic/b8baa044e389348f5d870664b9c0d419/horgoy%20\(1\).jpg](https://www.baikal-olkhon.ru/pic/b8baa044e389348f5d870664b9c0d419/horgoy%20(1).jpg) – мыс Хорбой
- 34 слайд** – [http://img-fotki.yandex.ru/get/6406/3821868.a4/0\\_86790\\_4f0f4e1f\\_XL.jpg](http://img-fotki.yandex.ru/get/6406/3821868.a4/0_86790_4f0f4e1f_XL.jpg) - курыканская стена  
<https://cdn1.img.sputniknews.lv.com/images/261/39/2613932.jpg> - курыканская стена
- 35 слайд** - <http://s4.fotokto.ru/photo/full/234/2340804.jpg> – остров Крокодил  
[http://foto.spbland.ru/data/media/3/lrg\\_51817\\_modotoiedor.jpg](http://foto.spbland.ru/data/media/3/lrg_51817_modotoiedor.jpg) - остров Крокодил  
<http://www.baikal-image.ru/upload/projects/2632.jpg> - остров Лев
- 36 слайд** – <https://content.choiz.me/uploads/2017-09/2d1b33edf2a6a7f76235590a72602028.jpg> - остров Ольхон
- 37 слайд** - <https://www.sribno.com/wp-content/uploads/2016/10/bajkal-6.jpg> - Ольхон
- 38 слайд** - <http://img-2005-07.photosight.ru/31/967689.jpg> - Ольхон  
[http://www.a-irk.com/upload/gallery/mys\\_burhan\\_bajkal\\_foto\\_\(4\).jpg](http://www.a-irk.com/upload/gallery/mys_burhan_bajkal_foto_(4).jpg) – Ольхон
- 39 слайд** – [https://cs8.pikabu.ru/post\\_img/2016/09/11/8/og\\_og\\_1473595821223946.jpg](https://cs8.pikabu.ru/post_img/2016/09/11/8/og_og_1473595821223946.jpg) – Ольхон