

Выходные на Байкале

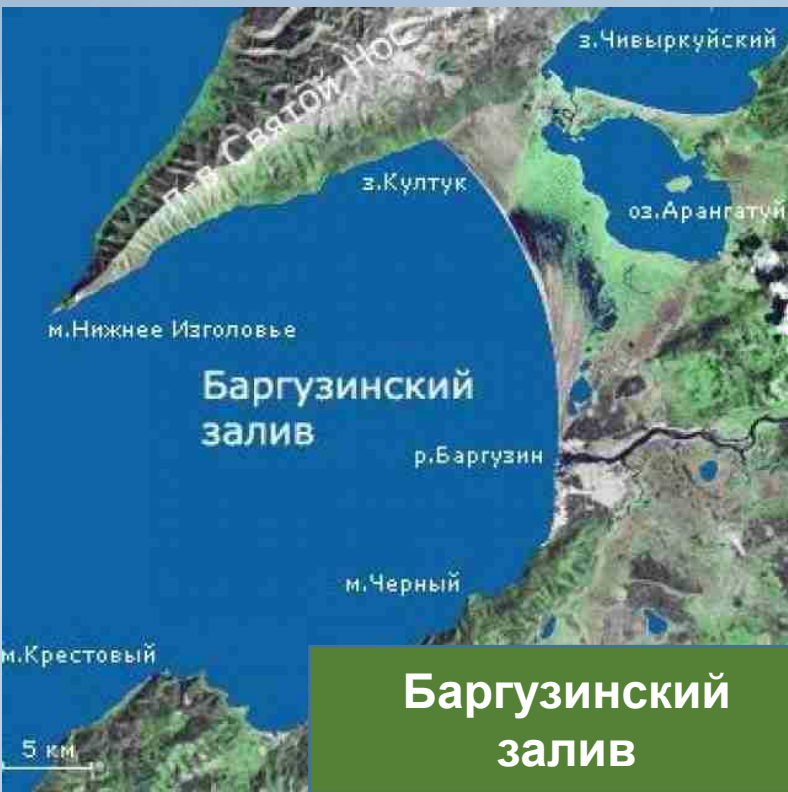


Легенды
Баргузинского
залива



Озеро Байкал - одно из самых красивых и живописных мест на всей планете. Это древнейшее озеро, ему примерно 25-35 миллионов лет. Оно является крупнейшим резервуаром пресной воды на Земле. Байкал – самое глубоководное





Баргузинский залив



Усть-Баргузин



Залив находится между мысом Крестовским и мысом Нижнее Изголовье, находящимся южнее знаменитого полуострова Святой Нос. Расстояние между ними больше 22 км, а длина самого залива около 90 км



Баргузинский залив - это самый глубокий, крупный и необычайно живописный залив на Байкале. В него впадает огромное количество мелководных ручьев и рек, включая также и крупнейшую реку Баргузин, в честь которой и был назван

Вдоль Баргузинского залива раскинулась Баргузинская долина. Буряты называют ее Землей тысячи духов. Священна она потому, что тут родилась Оэлун-уджин, мать Чингисхана. Начинается долина у истока Баргузина и тянется на северо-запад примерно 250 км, достигая ширины около 35 километров




Усть-
Баргузин




Сад
камней



Хозяин
долины




Богиня
Янжима



Заповедни
к



Черепак
а



В Байкал впадает река Баргузин, на ней расположен поселок Усть-Баргузин. Это – одно из первых русских поселений в Забайкалье. Баргузинский острог был основан в 1648 году. Казачий атаман Иван Галкин со своим отрядом обошёл Байкал с севера, добрался до правого берега реки Баргузин и в 50 километрах от

В царские времена Баргузин был одним из центров ссылки. С историей поселка Баргузин связывают историю жизни многих известных людей, отбывавших наказание в этой глубинке: Михаил Кюхельбекер, Вильгельм Кюхельбекер, Н. С. Тютчев, С. П. Солощенко, участвовавший в восстании на

крейсере «Очаков»





ЧЕРЕЗ БАЙКАЛ

Белогвардейский полк Каппеля спас от красных отрядов баргузинский торговый спирт

В годы Гражданской войны в Баргузине прибыл отряд чехов для оказания помощи белогвардейцам, позднее отряд генерала Каппеля, нападение которого баргузинцы активно отражали



В конце 20-х годов начался процесс коллективизации хозяйств.

В 1927 году организовалось рыбопромышленное

Рыбачья деревня „Баргузинъ“ на оз. Байкалѣ. № 18.



Из Баргузина в период Великой Отечественной войны было призвано на фронт около 4 тысяч человек, из них награждены орденами и медалями – 2896 чел, не вернулись с поля боя

2500




Сегодня Усть - Баргузин является одним из крупных поселков Баргузинского района. Благодаря предприимчивости жителей в поселке развита сеть розничной торговли, производится заготовка и переработка древесины, рыбодобыча,





Ининский сад камней. Это уникальное явление природы. скорее всего, здесь когда-то текла полноводная река, которая несла в своих водах все эти булыжники. Возможно, с гор сошел селевый поток, который и принес все эти камни в долину



На Байкале на любое необъяснимое явление есть свои легенды. Об образовании Ининского сада камней тоже существует легенда. Реки Ина (ударение на последний слог) и Баргузин поспорили, кто из них быстрее добегит до Байкала. Хитрый Баргузин побежал к Байкалу накануне вечером. А Ина только утром узнала, что Баргузин уже давно на пути к заветному озеру



Фурией она
бросилась
вдогонку,
стремительны
были ее воды,
которые и
разбросали по
пути огромные
валуны. Тот факт,
что именно Ина, а
не Баргузин
раскидала эти
валуны,
объясняется тем,
что лежат они
вдоль ее берегов.
Некоторые
булыжники

Местные жители верят, что огромные валуны имеют магическую силу. Если к камням прикоснуться руками, то они забирают всю отрицательную энергию человека и отдают взамен положительную






Хозяин Баргузинской долины – Буха шулуун. Прежде чем просить что-то у хозяина Баргузинской долины для себя, нужно с ним поздороваться, представиться, рассказать немного о себе и чем вы в жизни занимаетесь. Затем попросить разрешения находиться на священной земле «тысячи духов» и путешествовать по ней. А только потом можно сказать о СВОИХ

Об этом камне тоже есть легенда. «Буха» в переводе с бурятского – бык. И бурятская легенда гласит, что встретились как-то на Байкале два могучих властных быка. И стали бороться они за право быть правителями этой священной земли. Много дней и ночей длился их бой, но так и





Буха – шулуун
Баргузин



Буха – нойон
Тунка

Признав свое равноправие, они решили заключить договор. Один из быков станет правителем Баргузинской долины, а другой будет править в Тункинской долине (не менее величественной и не менее священной)



Один бык превратился в камень Буха-Шалуун и правит Баргузинской долиной. А другой превратился в камень Буха-Нойон и является хозяином Тункинской долины. Им обоим поклоняются люди.



У бурят одной из самых почитаемых богинь является Янжима. Мифы ведают о том, что сначала на земле царили хаос и темнота. Увидев это, супруга Брахмы **Сарасвати** (это индийское имя богини Янжимы) сошла в мир, чтобы своими знаниями преодолеть хаос



В гостях у танцующей
Янжимы

В Баргузинской долине расположена скала, на которой в 2005 году произошло чудо: в танцующем образе на камне проявился лик богини, высота его составила примерно около метра.

Это место стало местом поклонения в Баргузинии



Янжима считается покровительницей искусств, наук, ремесел, студентов, детей, материнства. Молитвы перед ее изображением помогают женщинам достигнуть заветной цели - стать матерью



Дарить женщинам материнство - это чудо для всех, кто отчаялся и потерял надежду обрести ребенка, но оставил в душе место вере и поклонению Янжиме. Под камнем, в нише, где обнаружили облик богини, стоит деревянная колыбель, в ней всегда лежат игрушки, пеленки, детские распашонки



Прикосновение к лику Янжимы излечивает души верующих,
к ним приходит ясность сердца и ума, обретаются новые
силы для жизни





В Баргузинской долине находится Баргузинский природный биосферный заповедник. Он был создан в 1916 году с целью сохранения и увеличения численности соболя.

Сегодня


фауна и флора

Баргузинского заповедника довольно разнообразна



Для верхней части Баргузинского заповедника характерны
каменные россыпи и скалы. Ниже три типа растительных
лесов: смешанный лес, хвойный и лиственный





Байкальская нерпа



Сибирский хариус



Чернозобая гагара



Росомаха



Лось



Ондатра



Ласка



Прыткая ящерица



Ястреб-тетеревятник





Кабан



Обыкновенный
таймень



обыкновенная
чечетка



Лось



Живородящая
ящерица



Остромордая
лягушка





Забайкальский
сойонгоп



Бурый медведь



Свиристель



Тундрная
куропатка



Сенница Геро



Волк



Соболь



Флора Баргузинского заповедника очень разнообразна. Здесь насчитывается 877 видов сосудистых растений, 212 - лишайников, около 170 видов грибов, более 145 видов мхов и свыше 1215 видов водорослей. На берегу Байкала расположились кедровые стланики, багульник,



*Тридактилина
Кирилова*



Диплазий сибирский



орхидея



Спирея Иволистная



арсеньевия байкальская



родиола розовая



бадан



купальница иркутская



*Сверция
байкальская*



черемуха



троечница европейская



аквилегия



медуница дакийская



лишайники



дельфиниум



*Ветреница
байкальская*



Сверция



*Рапонтикум
сафлоровидный*



*Кедровый
стланник*






Лосник Лёвеля



Подушник озерный



Парвал Катг-Ярик,
река Чулымган



Венерин башмачок вадутты



Родиола розовая

На территории Баргузинского заповедника насчитывается около 275 видов птиц. Число пернатых меняется в зависимости от климата и времени года



Одним из самых интересных и необычных памятников природы восточного побережья Байкала является скала "Каменная Черепаха". Он находится в нескольких десятках метров от шоссе Баргузинского тракта между поселком

Турка и седом Горячинск




Скала
"Каменная
Черепаха"
имеет древнюю
легенду,
которая
погружает
слушателя в
удивительный
и загадочный

мир
байкальских

глубин





Байкал. Баргузинский
залив.

Вид с полуострова Святой

1 слайд - http://volga-travel.ru/wp-content/uploads/2015/03/Baikal_Odyssey_6.jpg

– титульный лист

2 слайд - http://files.motorka.org/foto/otchet/2014/baikal/3s/3_045_motorka.org.jpg - фон на слайдах

<http://newirkutsk.ru/upload/iblock/218/image-56c36382ff93675f450a432e-56c700efddf0e-1bce07g.jpg> - Байкал

3 слайд - https://pp.userapi.com/c10584/u13952104/-1/x_23974291.jpg - карта

<http://i0.wp.com/mygeografi.ru/wp-content/uploads/2016/12/карта-Баргузинского-залива-640x640.jpg> - карта

4 слайд - https://megatour-baikal.com/wp-content/uploads/2017/01/Depositphotos_13520581_m-2015.jpg -

Баргузинский залив

http://shamora.info/up2/catalog_item/cache/full/1668.1329698158.jpg - Баргузинский залив

https://img-fotki.yandex.ru/get/879536/185842039.82/0_1ceed6_bced09a9_orig.jpg - Баргузинский залив

https://krugozor.ru/uploads/tours/img/rus/7921_11.jpg - Баргузинский залив зимой

http://www.baikal-raduga.ru/picture/baikal_barg_18b.jpg - Баргузинский залив

http://img-5.photosight.ru/e3f/6061447_xlarge.jpg - Баргузинский залив осенью

5 слайд - <http://nature.baikal.ru/phs/norm/52/5295.jpg> - поселок Баргузин

<http://prospekt-desires.ru/wp-content/uploads/2015/09/Сад-камней-с-дороги1.jpg> - Инийский сад камней

<http://prospekt-desires.ru/wp-content/uploads/2015/09/Буха-Шалун.jpg> - Буха Шалун, хозяин долины

https://www.baikal-olkhon.ru/pic/4520ec070709bd4a93bf2fbfeadd8d7f/valun_cherepaha.jpg - Черепаха

http://www.mytravelbook.org/object_foto/2016/04/Barguzinskii_zapovednik_1.jpg - заповедник

<http://tor-info.ru/uploads/fotos/04/04nature/jangima/3.jpg> - богиня Янжима

6 слайд - https://radioiskatel.ru/wp-content/uploads/2018/05/idinskij_ostrog.jpg - Баргузинский острог

<http://ust-barguzin.ucoz.ru/06-2016/chistoty.jpg> - Баргузин сегодня

7 слайд -

<https://imgprx.livejournal.net/65fc4d3999f1d78d9bec6a7fe7889371d9bf4acb/OWAUSqAw4BulKtZCUrmd837gTCfydS>

[CdAweUr2AuTNVhMedt1YPPMsX2Kdabqmb4pAIVF7_MRGuF5K6RASC7y3xFIoT1OrAu0xMTbDnHAcVLGo5SKKU29hY](https://imgprx.livejournal.net/65fc4d3999f1d78d9bec6a7fe7889371d9bf4acb/OWAUSqAw4BulKtZCUrmd837gTCfydS)

[6_35Ri-3MHUzyceUVLEawV4KS1aTiW-](https://imgprx.livejournal.net/65fc4d3999f1d78d9bec6a7fe7889371d9bf4acb/OWAUSqAw4BulKtZCUrmd837gTCfydS) могила Кюхельбекера

<https://imgprx.livejournal.net/f5862342d8266c08f054cf71b5b72f85c647411b/OWAUSqAw4BulKtZCUrmd837gTCfydS>

[CdAweUr2AuTNVhMedt1YPPMsX2Kdabqmb4pAIVF7_MRGuF5K6RASC7y3xFIoT1OrAu0xMTbDnHAcVLGo5SKKU29hY](https://imgprx.livejournal.net/f5862342d8266c08f054cf71b5b72f85c647411b/OWAUSqAw4BulKtZCUrmd837gTCfydS)

[6_35Ri-3w19GHkISiftjwzkisAxQzg](https://imgprx.livejournal.net/f5862342d8266c08f054cf71b5b72f85c647411b/OWAUSqAw4BulKtZCUrmd837gTCfydS) - памятник братьям Кюхельбекерам

8 слайд - <http://virbur.ru/images/Raion1/5/1917.jpg> - фотография 20-х годов-1

<http://virbur.ru/images/Raion1/5/rkpb.jpg> - фотография 20-х годов -2

<http://virbur.ru/images/Raion1/5/lednik.jpg> - газета

9 слайд - http://irkipedia.ru/guide/_data/i/upload/2015/09/13/20150913153433-5512a4d0-me.jpg - рыбацкая деревня

10 слайд - <http://virbur.ru/images/Raion1/5/front/f6.jpg> - вклад в Победу

<http://ust-barguzin.ucoz.ru/02-2016/gfvznybr.jpg> - памятник погибшим

<http://ust-barguzin.ucoz.ru/novosty/re5reMYi4p8.jpg> - Книга Памяти

<http://ust-barguzin.ucoz.ru/04-2016/1.jpg> - бессмертный полк

11 слайд - <http://new.baikaler.ru/upload/011/u1142/043/c6f610c5.jpg> - рыбалка

http://photos.wikimapia.org/p/00/05/07/40/31_big.jpg - место острога в Усть-Баргузине

12 слайд - <http://prospekt-desires.ru/wp-content/uploads/2015/09/Сад-каменной-вдоль-реки-Ина1.jpg> - сад камней

<http://prospekt-desires.ru/wp-content/uploads/2015/09/Сад-каменной-вдоль-реки-Ина1.jpg> - сад камней

13 слайд -

https://static.irk.ru/media/img/site/gallery/2028/e4fe236a-3a87-4c4e-bc1d-c9db656412f0_img_620x1000_x-False_q85.jpg - сад камней-1

http://www.visitburiatia.ru/upload/resize_cache/iblock/c68/710_1400_1/c68551be62df58ee1450bc323e0f0db8.jpg

14 слайд - <http://burouu.ru/images/Barguz/dsc00719.jpg> - сад камней - 1

<http://tor-info.ru/uploads/fotos/04/04nature/ininsky-sad/8.jpg> - сад камней - 2

15 слайд - <http://prospekt-desires.ru/wp-content/uploads/2015/09/Огромные-валуны-в-саду-каменной1.jpg> - сад

16 слайд - <http://uritsk.fotoplenka.users.photofile.ru/photo/uritsk.fotoplenka/150669623/163990240.jpg>- хозяин

<http://clubstrannik.ru/uploads/days/14/watermark/1a5a5bba5aec73c9e03873445e6de494.jpg> - хозяин долины

17 слайд - https://www.tourprom.ru/site_media/images/poiphoto/1397741136_4_1.jpg - Бухэ-шулун

http://photos.wikimapia.org/p/00/05/12/67/13_big.jpg - Бухэ-шулун

18 слайд - https://arigus.tv/video/VE/2018/JPG2/20_buhe.jpg - Бухэ-нойон

19 слайд - [http://www.off-road-drive.ru/fi/2/albums/1318/\(110-115\)_Barguzin_Page_3_Image_0008.jpg](http://www.off-road-drive.ru/fi/2/albums/1318/(110-115)_Barguzin_Page_3_Image_0008.jpg)

http://www.rusadventures.ru/upload_ctrl/showDBFile.aspx?mode=thumb&FileID=29140 – поклонение хозяину долины

20 слайд - http://image2.turizm.ru/dost_gallery/43/85/47/765-399_S1WA3lg9uSH2DklkxvBngnZeEJf1APeu.jpg - у

Янжимы <https://pp.userapi.com/c834302/v834302008/8ec96/sAB4zDk9SDs.jpg> - Танцующая Янжима

- 21 слайд** - http://arshantour.ru/images/pages/pic/359_267.png - Янжима
<http://справочниктуриста.рф/upload/000/u5/031/595ec21f.jpg> - облик Янжимы на скале
- 22 слайд** - <http://minkultrb.ru/upload/iblock/a55/a55486f77ad5925b947f762c83e8e2d3.JPG> - поклонение 1
<http://www.weather7forecast.com/newimg/f84708.jpg> - поклонение 2
<http://sport-buryatia.ru/images/groupphotos/131/1158/da0f1850669df9ebf4705ebb.jpg> - поклонение 3
- 23 слайд** – https://img-fotki.yandex.ru/get/6527/104020118.3b/0_cedc5_e517fe77_XL.jpg - люлька с игрушками
<https://irecommend.img.c3.r-99.com/sites/default/files/imagecache/copyright/user-images/82383/Ombjpl10jDDPfp6sNp5dlw.jpg?s=1B2M2> – люлька с игрушками
- 24 слайд** - <https://baikal-mir.ru/wp-content/uploads/2018/06/2476992b6d3d13fd1a703ea91b7947e0-768x432.jpg> - святая Янжима
- 25 слайд** - https://сезоны-года.рф/sites/default/files/resize/images/okruzhayushhij_mir/Barguzinskiy_zapovednik_2-500x375.jpg- соболь
<https://img-s3.onedio.com/id-58760313b3c5f1b348ab015f/rev-0/raw/s-caf379e3e5b1d8e585fdeb50973c42a72847bf74.jpg> - Баргузинский заповедник
http://molbiol.ru/forums/uploads/a003/b062/post-132050-1344340328_thumb.jpg - вывеска в хо в заповедник
<http://фото-байкала.рф/files/products/5GnlgJHSUt8.1200x.jpg> - Баргузинский заповедник
- 26 слайд** - <http://fb.ru/misc/i/gallery/49384/2367591.jpg> - осень на Байкале. Баргузинский заповедник
- 27 слайд** -
- 28 слайд** - <https://naozerobaikal.ru/wp-content/uploads/2017/11/fauna2.jpg> - флора заповедника
- 29 слайд** - https://cache.osta.ee/iv2/auctions/1_20_38212672.jpg - флора заповедника
- 30 слайд** - <https://naozerobaikal.ru/wp-content/uploads/2017/11/fauna-1.jpg> - флора заповедника
- 31 слайд** - <https://ds04.infourok.ru/uploads/ex/0a08/0010abd7-17503eb9/img41.jpg> - фауна заповедника
http://img1.liveinternet.ru/images/attach/c/11/116/781/116781817_large_999.jpg - багульник
https://static.tonkosti.ru/images/b/b0/Баргузинский_заповедник%2С_Байкал_после_шторма.JPG - фауна
https://i.mycdn.me/image?id=861099696637&t=0&plc=WEB&tkn=*avZiDla9rITjdeAo955EOL1laPk - жарки
<http://mtdata.ru/u30/photo91B0/20213591243-0/original.jpg> - кедраш
- 32 слайд** - <https://naozerobaikal.ru/wp-content/uploads/2017/11/flora2.jpg> - фауна заповедника

33 слайд -

http://static.newauction.ru/offer_images/2015/11/26/05/big/T/TMsfhggX1Ye/vkk_specproekt_zapovedniki_rossii_altajskij_zapovednik_flora.jpg - фауна заповедника

34 слайд - <https://ds04.infourok.ru/uploads/ex/0a08/0010abd7-17503eb9/img41.jpg> - фауна заповедника

35 слайд - <https://ivbg.ru/wp-content/uploads/2017/10/bagr569.jpg> - птицы, нерпа

36 слайд -

37 слайд –

38 слайд -

https://upload.wikimedia.org/wikipedia/commons/thumb/5/5d/Баргузинский_залив_сверху.jpg/1024px-Баргузинский_залив_сверху.jpg - вид на Баргузинский залив с полуострова Святой Нос