

Новелъзодес



***1 тур***

***2 тур***

***3 тур***

***Финал***

***Суперигра***





В Белокурихе есть живописная группа из четырёх каменных столбов.

С возникновением этих скал связана одна поэтическая легенда. Как народ прозвал эти скалы?

? Подсказка



--	--	--	--	--	--

--	--	--	--	--



*Есть такая буква!*

А	Б	В	Г	Д	Е	Ж	З	И	Й	К	Л	М	Н	О	П
Р	С	Т	У	Ф	Х	Ц	Ч	Ш	Щ	Ъ	Ы	Ь	Э	Ю	Я



*О стоящей на Алтае скале сложена народом красивая легенда.*

*Некогда пришли к Белокурихе пятеро братьев, искавших землю, в которой понравилось бы им жить. Попав на Алтай, увидели они прекрасное место, в котором с радостью бы остались: привольные луга, чистые источники, обширные леса... Впрочем, было и то, что могло испортить жизнь — озеро, в котором жили и хранили Алтай о незваных гостей всевозможные гады, сохранившиеся с самых давних времен. Решили четверо братьев, что никуда они не уйдут отсюда, а озеро просто засыпать, чтобы изжить гадов ползучих. Лишь младший брат воспротивился такому решению, сказав, что и это водоем — божий дар человеку.*





*Подобные речи только раздражали старших, полагавших, что точно также отдаст младший все земли чужим людям, и решили они убить его. Утром, когда направили преступники копья на свою жертву, настигла их кара божья — превратились братья навеки в каменные скалы. А младший, открывший озеро для всех людей, сделал доброе дело, после чего чудища сами ушли из вод озера, отдав его человеку. Впрочем, существует и множество других красивых легенд, связанных с этим удивительным местом, но выслушать их лучше уже на Алтае.*




*С тех пор и стоит недалеко от Белокурихи удивительная десятиметровая скала, напоминающая собой известные Красноярские столбы. Гранитный камень, напоминающий башни, на самом деле является результатом выветривания каменных останцев — здесь на поверхность выходит порода, образующая Белокурихинский массив. Размер скалы достаточно велик: четыре сросшиеся валуна овальной формы имеют поперечное сечение 5\*15 метров. Это ценный природный памятник, охраняемый местными властями: на территории 36,7 Га, занимаемых скалой, запрещено ведение хозяйственной деятельности.*





Одна из крупнейших рек Горного Алтая. Протянулась она на 547 километров, стекая с северных «боков» Коргонского хребта. Бассейн реки богат рыбой: в изобилии встречается хариус и вожаделенный трофей рыбака – царственный таймень, также можно выловить окуня, щуку и налима. Вкупе с притоками река великолепно подходит для рафтинга.



*Есть такая буква!*

А	Б	В	Г	Д	Е	Ж	З	И	Й	К	Л	М	Н	О	П
Р	С	Т	У	Ф	Х	Ц	Ч	Ш	Щ	Ъ	Ы	Ь	Э	Ю	Я

? Подсказка



*Одна из крупнейших горноалтайских рек. Протянулась она на 547 километров, стекая с северных «боков» Коргонского хребта. В Верховьях река мечется среди крутых склонов, что свойственно горным потокам, а к середине становится спокойней, заканчиваясь равнинным течением. За исключением нижней части, река богата перекатами и порогами. Склоны гор у речного бассейна располагают немалым количеством пещер, что благоприятно для любителей спелеологического туризма. Заинтересованные в археологии и истории минувших времен могут посетить пещеры вблизи поселка Усть-Кан и побережья среднего течения реки, где были обнаружены стоянки древнего человека.*





*Река вкупе с притоками великолепна с точки зрения рафтинга. И это единственный маршрут высшей категории сложности в пределах Алтайского края. В основном же река идеальна для сплавов 2-ой категории сложности. Интерес к рафтингу на территории района возрос после президентского сплава, осуществленного Владимиром Путиным в 2003 году по реке, уже в 2004 году появился маршрут, названный «Президентским сплавом».*

*Во время сплавов туристы предпочитают сделать остановку на месте, именуемом Девичий плес, что в верхней части реки Кумир Коргонского хребта. Это внезапно тихая заводь, созданная самим горным потоком, являет собой микс скал и берегов, устремленных в прозрачность воды.*




*Туристы активно приезжают в долину реки, особенно в окрестности реки Сентелек, где неплохо развивается туристическая инфраструктура – на живописном побережье расположены комфортные места летних стоянок и палаточных лагерей. Неподалеку находится примечательный объект – археологический комплекс долины Сентелека, в котором с экскурсией можно посетить «царский» курган и аллею загадочных стрел. Интересны для посещения пещеры, коих немало на близлежащих территориях.*





Эта река является притоком реки Ануя, несет она свои воды от границы Солонешенского и Усть-Канского районов Алтайских края и Республики Алтай на юго-запад. Река знаменита водопадными каскадами, которых насчитывают не менее дюжины. Наиболее известны 72-метровый гигант Жираф и водопады поменьше: Двойной Прыжок (25 м), Ласковый Мираж (10м).



*Есть такая буква!*

А	Б	В	Г	Д	Е	Ж	З	И	Й	К	Л	М	Н	О	П
Р	С	Т	У	Ф	Х	Ц	Ч	Ш	Щ	Ъ	Ы	Ь	Э	Ю	Я

? Подсказка



*Ниспадает водопадный каскад в срединной области речной долины.*

*Река являет собой прекрасный природный памятник, изюминкой которого и стал каскад водопадов. В переводе с тюркского название реки означает «обрывистая, неприступная». На деле, река протекает в пределах колоритного ущелья, обрамленного кедрачом, укрывшим горные склоны, что вкупе дает непередаваемую атмосферу априорной красоты природы.*

*Река является притоком Ануя, несет она свои воды от границы Солошенского и Усть-Канского районов Алтайских края и Республики соответственно, на юго-запад, прочь от заболоченного плато, на котором высится Аската, достигающая 1786 метров в высоту.*





*На реке расположено не меньше дюжины водопадов. Первый водопад и устье реки разделяют 13 километров пути, он являет собой крутого характера водный слив с перепадом высот в 3 метра. Следующий ниспадающий поток расположен в полукилометре от первого и его высота равна 28 метрам, а еще спустя километр шумит третий, чья высота падения составляет 72 метра.*

*Упомянутый 72-метровый гигант в туристической среде именуют Жирафом, хотя называется он Седым. Причиной тому «шея» - 72-метровая «шея». От Жирафной «ванны» берет начало Водопадное ущелье, обрывающееся с высоты 25 метров водопадом Йогом или Двойным прыжком. Ниже Йога бурлит Ласковый мираж, ниспадающий с десяти метров. Он, Жираф и Двойной прыжок - наиболее посещаемы и популярны у гостей Алтайского края.*





На стрелке именно этого острова происходит слияние рек Бии и Катунь. За 7 тыс. лет до н.э. остров населяли первобытные охотники времен неолита. Есть на острове возвышенность подковообразного силуэта, вырастающая на 15 метров над Катунью – лобное место, зовущееся Гляденью. С Глядени открывается панорама на Бию, Катунь, горные пейзажи и остров целиком.



*Есть такая буква!*

? Подсказка

А	Б	В	Г	Д	Е	Ж	З	И	Й	К	Л	М	Н	О	П
Р	С	Т	У	Ф	Х	Ц	Ч	Ш	Щ	Ъ	Ы	Ь	Э	Ю	Я



*Белесая и замутненная Катунь несет свои воды рядом с кристальной голубой Бией, и не касаются они друг друга на протяжении многих километров. Местные народности издавна почитали точку слияния непохожих рек («Бий» и «Хатын») как священное место.*

*На картах Сибири давних времен ареал Бийска носит названия фантастических поселений, также на них отмечена легендарная языческая святыня, именуемая «Золотой бабой». Когда на сибирские земли пришел Ермак, святыню спрятали в труднодоступном месте где-то в пределах Северного Алтая.*

*Остров являет собой уникальный природный объект, который отличает первозданность ландшафтов. Согласно документации 17 века, остров называли Великим, а представлял он собой культурный азиатский центр.*



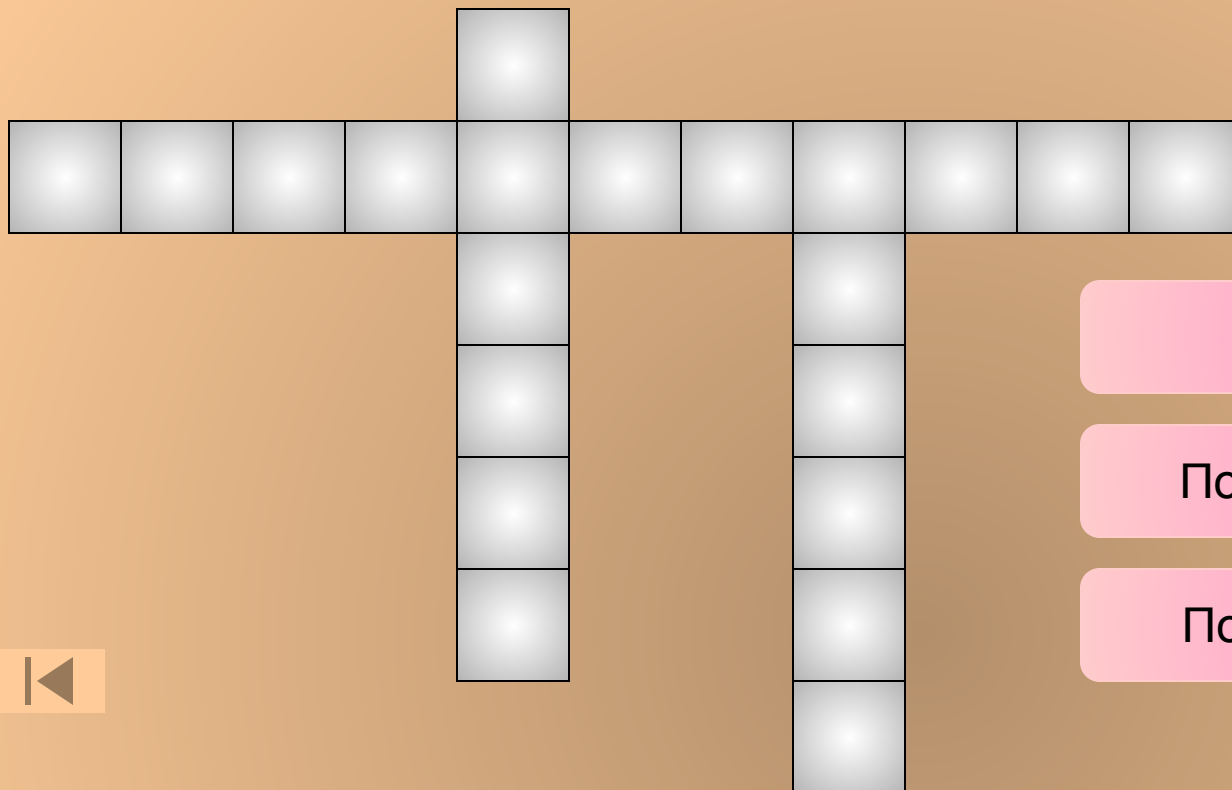
*Исторический багаж острова значителен, его населяли первобытные охотники времен неолита, за 7 тысяч лет до нашей эры! Об этом свидетельствует археологический памятник государственного масштаба – древняя стоянка, сакральное место алтайских племенных групп, в котором проводились культовые обряды поклонения идолам и иконам.*

*С 1918 года остров носит статус природного памятника.*

*Остров невелик, поверхность его ровна и единообразна. Обойти его можно и пешком. Здесь есть априорные места, до которых человек так и не добрался, они дики и непроходимы, но вместе с тем – прекрасны. Есть на острове возвышенность подковообразного силуэта, вырастающая на 15 метров над Катунью – лобное место, зовущееся Гляденью. С Глядени открывается панорама на Бию, Катунь, горные пейзажи и остров целиком, таким образом – название места говорящее.*







По горизонтали

По вертикали первое

По вертикали второе

*Есть такая буква!*

А	Б	В	Г	Д	Е	Ж	З	И	Й	К	Л	М	Н	О	П
Р	С	Т	У	Ф	Х	Ц	Ч	Ш	Щ	Ъ	Ы	Ь	Э	Ю	Я



## *Заповедник на юго-западе Алтайского края и пограничных участках с Казахстаном: Змеиногорском, Краснощековском и Третьяковском районах.*

*Появился не так давно – в 1999 году. На настоящий момент занимает площадь свыше 40 тысяч гектаров и не останавливается на достигнутом. Ведь прилегающие заповеднику участки черневой тайги, не тронутые человеком, весьма привлекательны с точки зрения изучения и сохранности в качестве природного достояния.*

*Фауну представляют бурый медведь, косуля, лось и марал, а также колонок, соболь, горностая, белка, заяц-беляк и бурундук. Можно увидеть (хотя и реже) россомаху, ласку, рысь, кабаргу. В заповеднике водится масса пернатых созданий: например, тетерев, рябчик, неясыть длиннохвостая, сыч мохноногий, кедровка, глухарь. На страницах Красной книги значатся такие редкие животные, как черный гриф, солан-белохвост, беркут и другие.*



***Озеро находится на территории центральной Кулундинской степи, на расстоянии 8 километров к западу от города Славгорода и 4 сотен километров от города Новосибирска.***

*Скифские народы издавна наделяли водоем магическими свойствами претворения желаний в жизнь.*

*Озеро не принимает сторонних потоков и не присоединяется к другим течениям, другими словами – замкнуто. Вода – соленая, причем концентрация солей настолько велика, что можно спокойно покачиваться на поверхности озера, не прилагая усилий. Состав воды уникален, обогащен минералами, ко всему прочему – в озере обитает артемия, отмирая, смешивается она с солями и илом, формируя внушительный грязевой слой, наделенный лечебными свойствами. Привкус воды помимо солености имеет горчинку, озеро относится к бассейну рапного типа, питание которого обеспечивают подземные ключи.*



*Высочайшая гора Колыванского хребта, располагается с северного его края и достигает 1210 метров над уровнем моря. Находится в пределах территории Тигирекского заповедника. Названа так неспроста – на расстоянии пихтовый лес, укрывающий горные склоны, отликает синевой.*

*На заре 20 столетия у подножия горы действовал женский монастырь, сегодня на его месте установлен поклонный крест, случилось это по инициативе верующих в 1997 году. После празднования Троицы каждый год подле организуется палаточный лагерь. А по традиции для восхождения на гору приезжают сюда паломники их Барнаульского, Рубцовского, Алейского благочинных округов Барнаульской епархии. В процессии принимают участие и православные прихожане, и духовенство.*

