

An aerial photograph of a lush green forest with a winding river cutting through it. The river is a vibrant blue-green color, contrasting with the dense green foliage. The river starts from the top center and winds its way down towards the bottom center of the frame, with several meanders and small islands of forest along its path.

# Задания – головоломки по теме «Южная Америка» для обучающихся 7 класса

*Южную Америку сегодня посетим,  
Дебри Амазонии, конечно,  
навестим,*

*По проливам разным проплывем,  
Материк неспешно обогнем,*

*Анды покорим без лишних слов,*

*Повидаем цепи островов*

*И контраст природы ощутим,*

*Если очень сильно захотим.*

Шамшина Татьяна Валериевна,  
учитель географии МБОУ  
Аннинской СОШ №1



## Пояснительная записка:

Название головоломки: **«Покорение Южной Америки»**

Разработана для повторения и закрепление знаний и/или итогового контроля по теме «Южная Америка», а также для создания интеллектуальной паузы на уроке. Имеет дифференцированный подход в виде головоломок различной степени сложности для различных групп обучающихся. Отвечая на вопросы кроссвордов, учащиеся развивают память и воображение, лучше ориентируются в понятиях и определяют географические объекты.

**Цель** разработки: создание условий для повышения познавательной мотивации, развития и коррекции высших психических функций учащихся посредством использования на уроках головоломок: кроссвордов, чайнвордов, ребусов.

### **Задачи:**

способствовать повышению учебной мотивации, познавательной активности школьников за счет включения в урок современных реалий;

содействовать лучшему усвоению учебного материала детьми.

Реализация данных целей и задач позволит достичь **следующих результатов** в обучении детей:

повышение уровня учебной мотивации учащихся;

развитие познавательных процессов;

повышение уровня усвоения учебного материала.

**Аудитория** – обучающиеся 7 класса

**Предмет** - география

Источники информации, использованные при создании головоломки:

[http://actravel.ru/south\\_america.html](http://actravel.ru/south_america.html)

<https://geographyofrussia.com/yuzhnaya-amerika/>


<https://yandex.ru/images/search?text=%D1%8E%D0%B6%D0%BD%D0%B0%D1%8F%20%D0%B0%D0%BC%D0%B5%D1%80%D0%B8%D0%BA%D0%B0>

# Кроссворд «Гидрография Южной Америки»





**По вертикали:**

- 1. Комплекс из 275 водопадов на одноименной реке , расположенный на границе Бразилии Аргентины
- 4. Высочайший водопад Земли
- 6. Вторая по длине река материка
- 7. Река, протекающая по Венесуэле и впадающая в Атлантический океан



**По горизонтали:**

- 2. Правый приток Параны
- 3. Озеро-залив
- 5. Река в Перу, правая составляющая Амазонки
- 8. Крупнейший приток Амазонки
- 9. Высокогорное озеро в Андах
- 10. Самый длинный водоток в мире







# Чайнворд «Государства Южной Америки»



1	Г	В	И	А	Н	А
---	---	---	---	---	---	---

2	П	Е	Р	У
---	---	---	---	---

3	М	О	Н	Т	Е	В	И	Д	Е	О
---	---	---	---	---	---	---	---	---	---	---

4	А	Р	Г	Е	Н	Т	И	Н	А
---	---	---	---	---	---	---	---	---	---

5	А	С	У	Н	С	Ь	О	Н
---	---	---	---	---	---	---	---	---

6	К	О	Л	У	М	Б	И	Я
---	---	---	---	---	---	---	---	---

7	Э	К	В	А	Д	О	Р
---	---	---	---	---	---	---	---

8	Б	Р	А	З	И	Л	И	А
---	---	---	---	---	---	---	---	---

9	Л	И	М	А
---	---	---	---	---


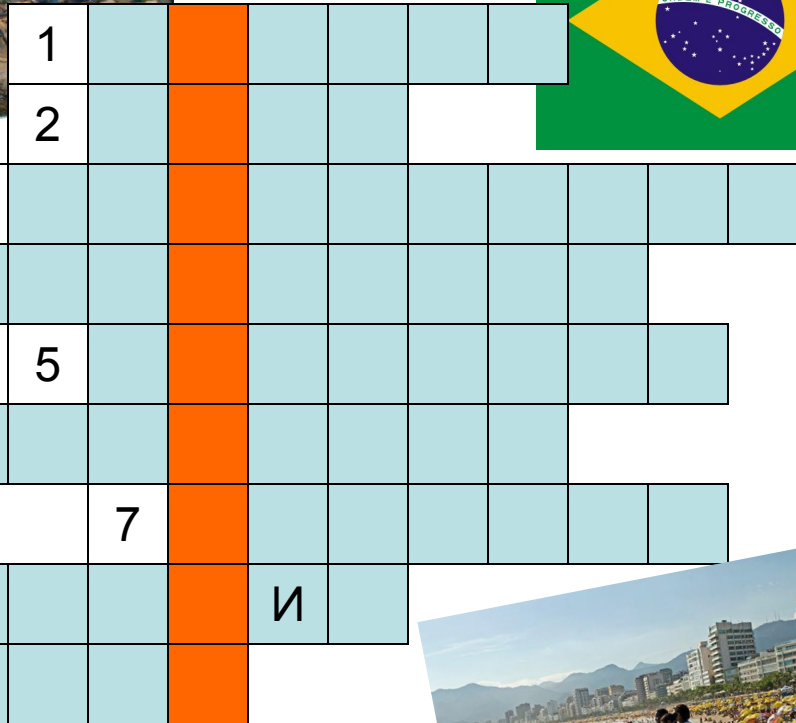


1. Страна- заморский департамент Франции на северо-восточном побережье Южной Америки.
2. Третья по площади страна Южной Америки
3. Столица и крупнейший город Уругвая
4. Государство, занимающее юго-восточную часть материка и восточную часть архипелага Огненная Земля
5. Столица Парагвая
6. Страна, название которой происходит от имени известного путешественника-мореплавателя
7. Государство на тихоокеанском побережье Южной Америки, расположенное в экваториальной зоне Анд
8. Столица крупнейшего государства Южной Америки
9. Столица Перу

Если все слова отгаданы верно, то по вертикали в красных клеточках получится название государства на севере материка


# Чайнворд «Государства Южной Америки»

1. Страна- заморский департамент Франции на северо-восточном побережье Южной Америки.
  2. Третья по площади страна Южной Америки
  3. Столица и крупнейший город Уругвая
  4. Государство, занимающее юго-восточную часть материка и восточную часть архипелага Огненная Земля
  5. Столица Парагвая
  6. Страна, название которой происходит от имени известного путешественника-мореплавателя
  7. Государство на тихоокеанском побережье Южной Америки, расположенное в экваториальной зоне Анд
  8. Столица крупнейшего государства Южной Америки
  9. Столица Перу
- Если все слова отгаданы верно, то по вертикали в красных клеточках получится название государства на севере материка





# В этом квадрате «спрятались» животные Южной Америки. Отыщи их!



р	е	в	у	н	х	з	ю
я	г	а	т	а	п	и	р
б	у	м	щ	н	м	д	н
р	а	п	в	д	у	а	о
о	с	и	р	ы	р	ж	к
н	к	о	а	т	а	н	а
е	я	е	л	и	в	м	и
н	о	с	е	ц	ь	е	д





# Животные Южной Америки

# ПРОВЕРЬ СЕБЯ!!!



Броненосец



Нанду



Ревун



Тапир



Муравьед



Коати



Вампир




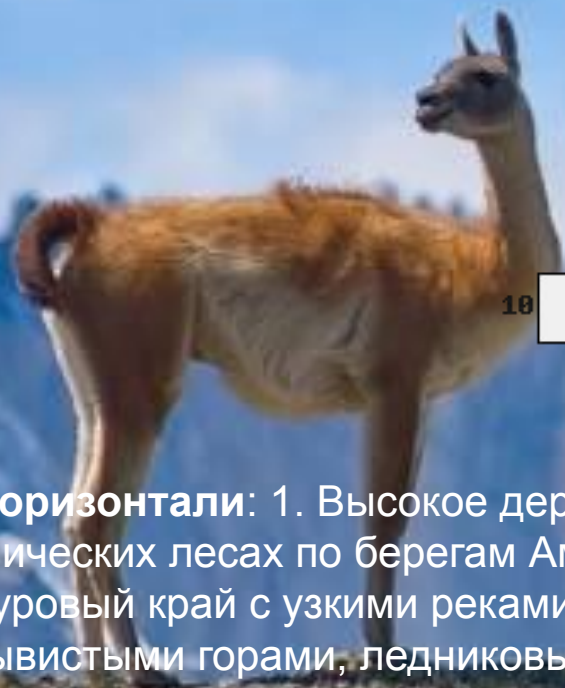
Анаконда



Ягуар



# Кроссворд «Природа Южной Америки»



**По горизонтали:** 1. Высокое дерево, произрастает во влажных тропических лесах по берегам Амазонки.

3. Суровый край с узкими реками и фьордами, крутыми склонами и обрывистыми горами, ледниковыми долинами на юге материка.

7. Тропические и субэкваториальные степи и саванны.

8. Дерево «сломай топор».

10. Пустыня на западном побережье Южной Америки.

**По вертикали:** 2. Южноамериканская степь.

4. Дерево с ценной древесиной, давшее название стране.

5. Влажные экваториальные леса в Южной Америке.

6. Основной источник натурального каучука.

9. Аргентинский пастух.



