



# Быль и легенды древних пещер

Автор: Сидорова Мария, ученица 8 класса

Руководитель: Сидорова В.Д.

МОУ «Каменногорская средняя общеобразовательная школа »



■ Недалеко от  
Каменногорска есть  
ничем  
непримечательный  
посёлок—Красный  
Сокол.

Но это только так  
кажется.



- 
- Есть в нашем посёлке древние гранитные скалы. Добраться до них непросто, но увиденная красота того стоит.

- Хаотичное нагромождение камней — своеобразный каменный вал, некоторые сооружения которого напоминали древние дольмены..



- Огромные гранитные блоки, разбитые трещинами и гладкие вертикальные стены скал, уходящие в высоту метров на тридцать, а может и больше.






- Об одной из такой скале наш рассказ. Это гора Соккалинна, имеющая две небольшие пещеры, не более трех метров в длину.



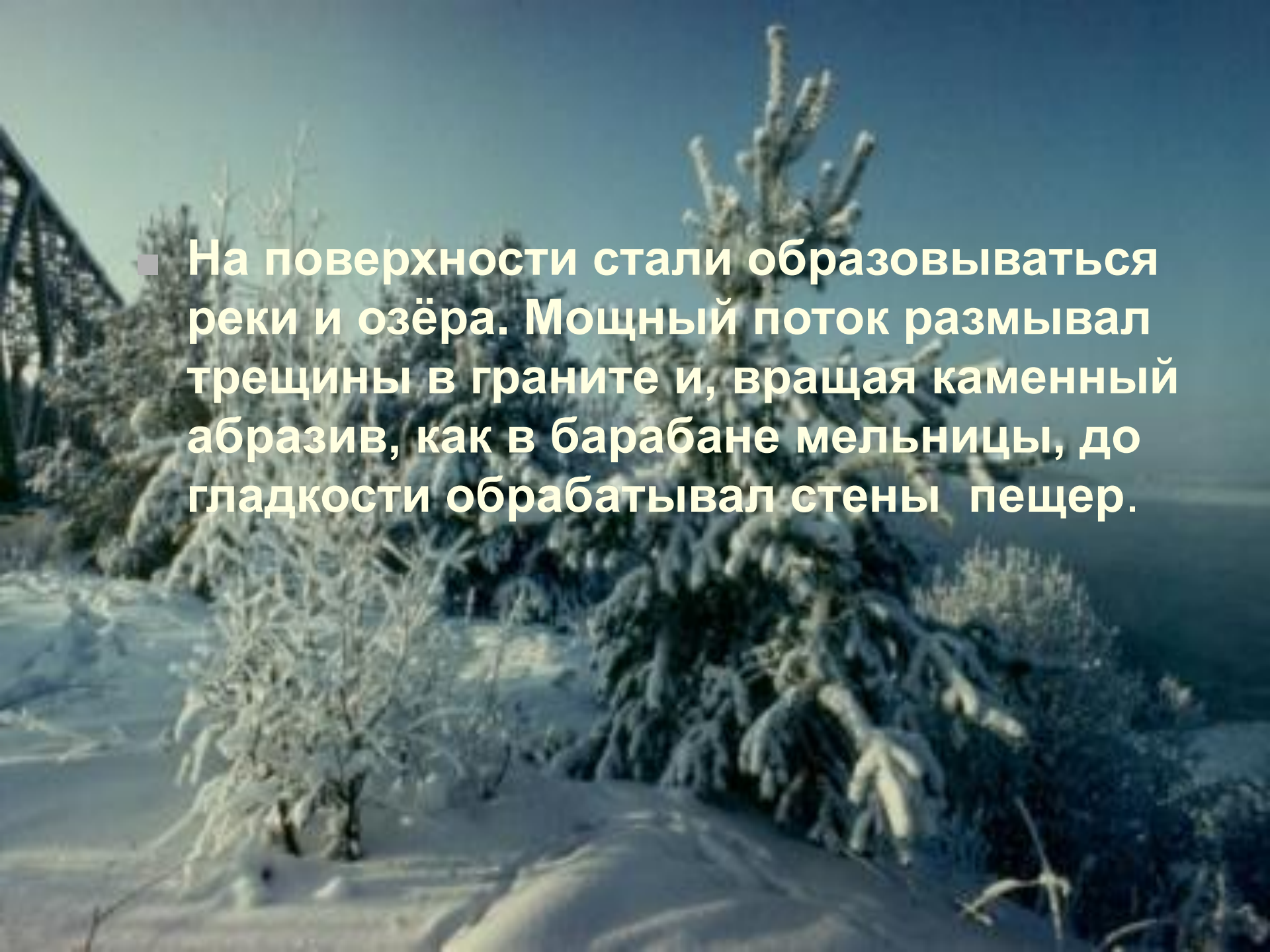
Поражает то, что внутри  
стены и пол пещер  
абсолютно гладкие,  
будто  
отшлифованные.  
Какая гигантская  
сила высверлила их  
до гладкости, придав  
форму куриного  
яйца?





- 
- **В возникновении пещер повинен ледник, который когда-то гигантской толщей покрывал Карельский перешеек. Около 10000 лет назад ледник начал таять, отступать.**



- 
- A photograph of a winter landscape. In the foreground, there are several evergreen trees heavily laden with snow. The ground is also covered in a thick layer of snow. In the background, a wooden bridge structure is visible on the left side. The sky is a clear, pale blue. The overall scene is serene and cold.
- На поверхности стали образовываться реки и озёра. Мощный поток размывал трещины в граните и, вращая каменный абразив, как в барабане мельницы, до гладкости обрабатывал стены пещер.

■ Наша скала-крепость Соккалинна когда-то “соединялась” со своим двойником скалой Кольёнлинна. Во время войны в пещерах прятались дезертиры.





■ В скале  
Кольёнлинна была  
двойная пещера.  
Она состояла из  
большой, которая  
могла вместить до  
100 человек, и  
маленькой,  
размещающей до 10  
человек.





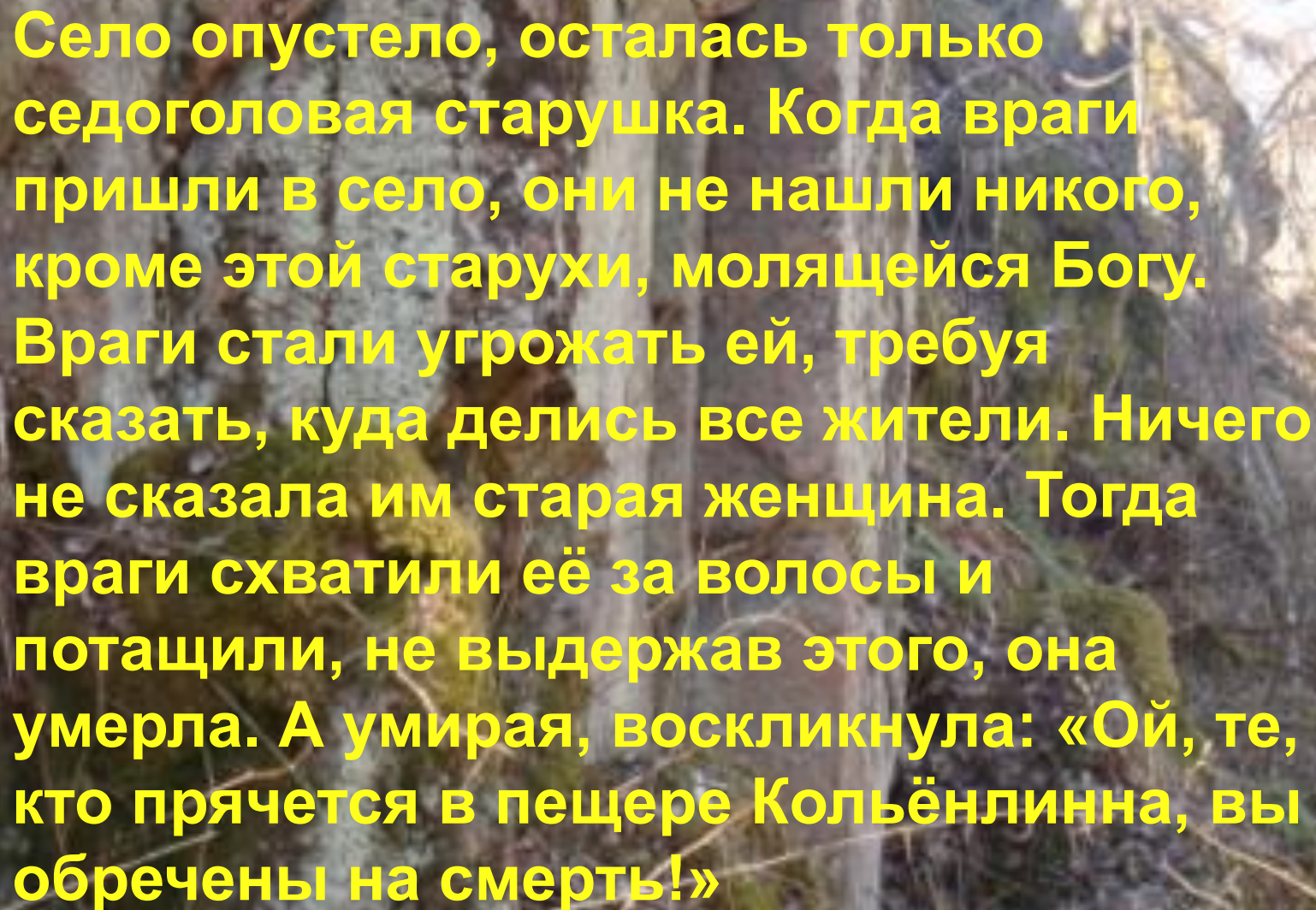
- 
- Одна из пещер Соккалинны называлась «Ристикиркко», что в переводе с финского означает «крестовая церковь».

Раньше можно было спуститься вниз и выйти через боковой лаз, сейчас это опасно: камни осыпались, и проход почти закрыт.



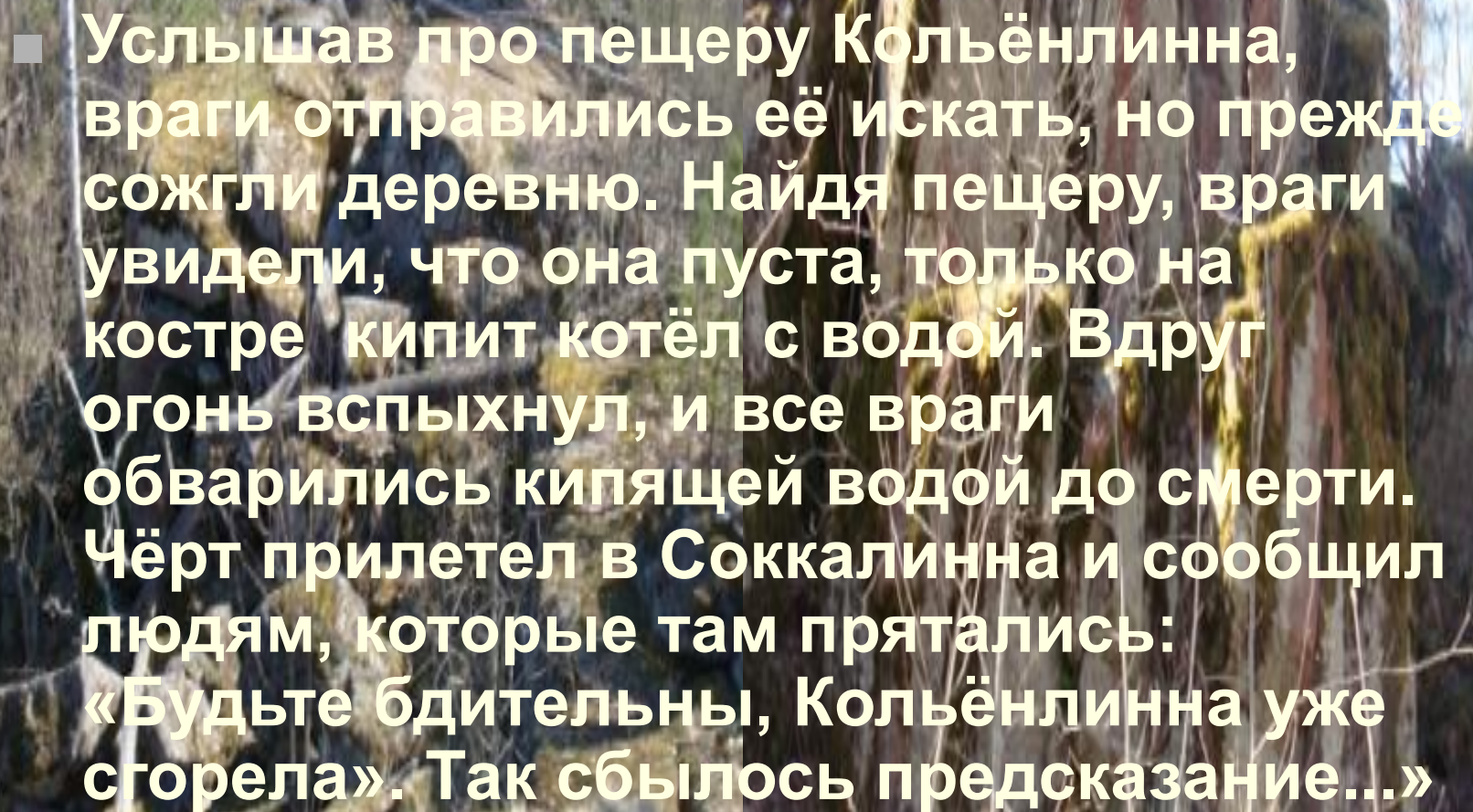
- **А вот сама легенда.**
- **«В давние времена жил некто Яакко Пуннуксен. Когда в страну пришли враги, он отправился в деревню Сокканкюля предупредить жителей. Услышав, что враги уже близко, народ стал искать защиты в пещерах. Тут-то и появился чёрт, хозяин пещер, и закричал «Соккалинна сохранилась. Кольёнлинна умерла!» Услышав предсказание, народ в деревне побежал к пещере Соккалинна.**





■ Село опустело, осталась только седоголовая старушка. Когда враги пришли в село, они не нашли никого, кроме этой старухи, молящейся Богу. Враги стали угрожать ей, требуя сказать, куда делись все жители. Ничего не сказала им старая женщина. Тогда враги схватили её за волосы и потащили, не выдержав этого, она умерла. А умирая, воскликнула: «Ой, те, кто прячется в пещере Кольёнлинна, вы обречены на смерть!»




- 
- Услышав про пещеру Кольёнлинна, враги отправились её искать, но прежде сожгли деревню. Найдя пещеру, враги увидели, что она пуста, только на костре кипит котёл с водой. Вдруг огонь вспыхнул, и все враги обварились кипящей водой до смерти. Чёрт прилетел в Соккалинна и сообщил людям, которые там прятались: «Будьте бдительны, Кольёнлинна уже сгорела». Так сбылось предсказание...»

■ Не менее интересна история, связанная с названием озера, которое можно увидеть со скалы.





- Рассказывают, что из бойниц убили одного казака, который на лошади ехал через озеро. Казака звали Лиллукка, и с тех пор озеро называется Лиллуканлампи ( лампи—с финского—пруд, озеро).



- На нашей скале финны раньше весело отмечали свои праздники



■ Ещё один обычай связан был с сосной: провожая в последний путь умершего, обязательно останавливались у священной сосны.







Такой она была  
при финнах

А такая - сейчас.







- Но и в Озерском , и в Синтола есть пещеры, которые ещё до конца не изучены и не изведаны



# Список использованной литературы:

---

- Е.А.Балашов «Метаморфозы топонимии Карельского перешейка»
- Газета «Карельский перешеек» №2
- «Карельский перешеек»