

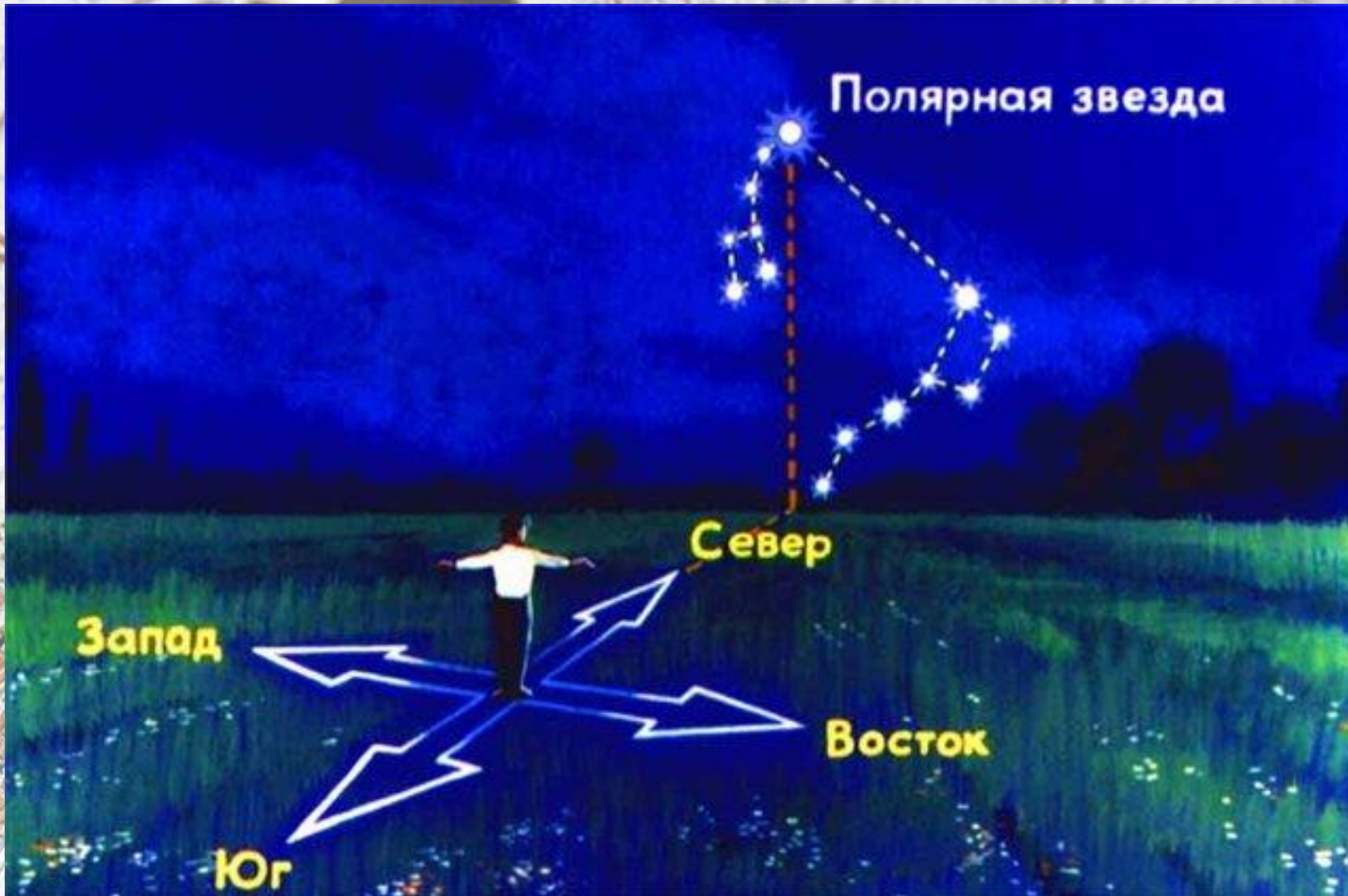
Ориентирование на местности

Рассмотрите рисунок в атласе на стр.5
Как человек ориентируется на незнакомой
местности?

Ориентирами могут служить разнообразные «приметные» на местности объекты



ОРИЕНТИРОВАНИЕ ПО ЗВЕЗДАМ





Мхи и лишайники растут на
стволах деревьев с северной
стороны.




Если вы заблудились в лесу в пасмурный день и солнце скрыто за облаками, определить стороны горизонта можно по некоторым приметам. Так, муравьи часто строят муравейники около дерева или пня и всегда с южной стороны.



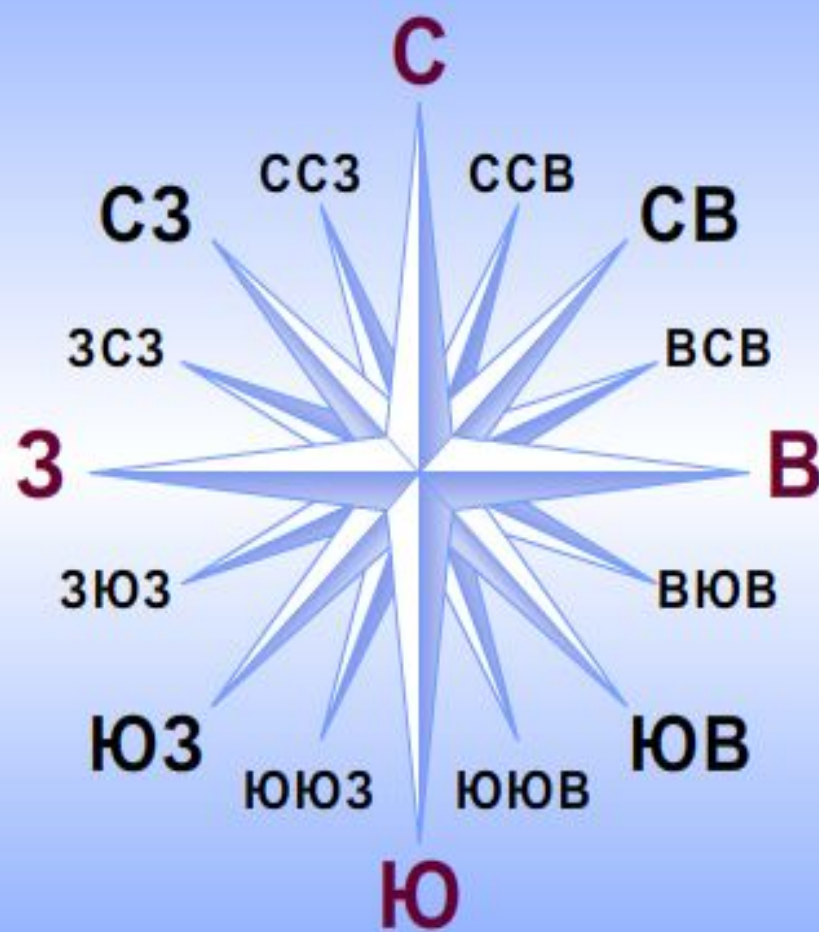
ОРИЕНТИРОВАНИ

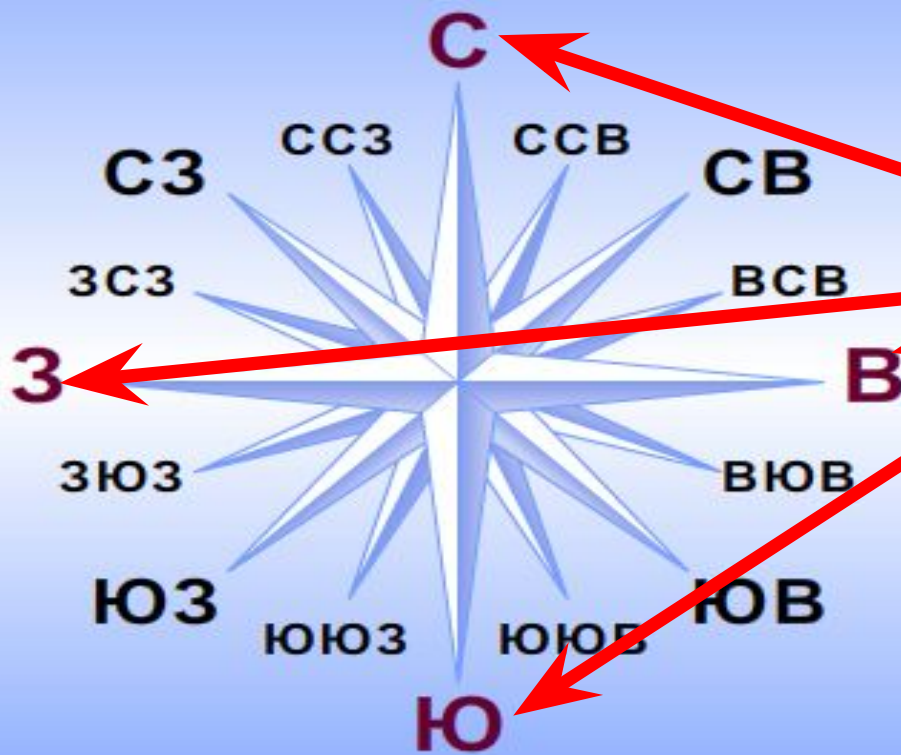
Е -

Определение
своего
местоположения
относительно
сторон горизонта
« Ориенс » - восток



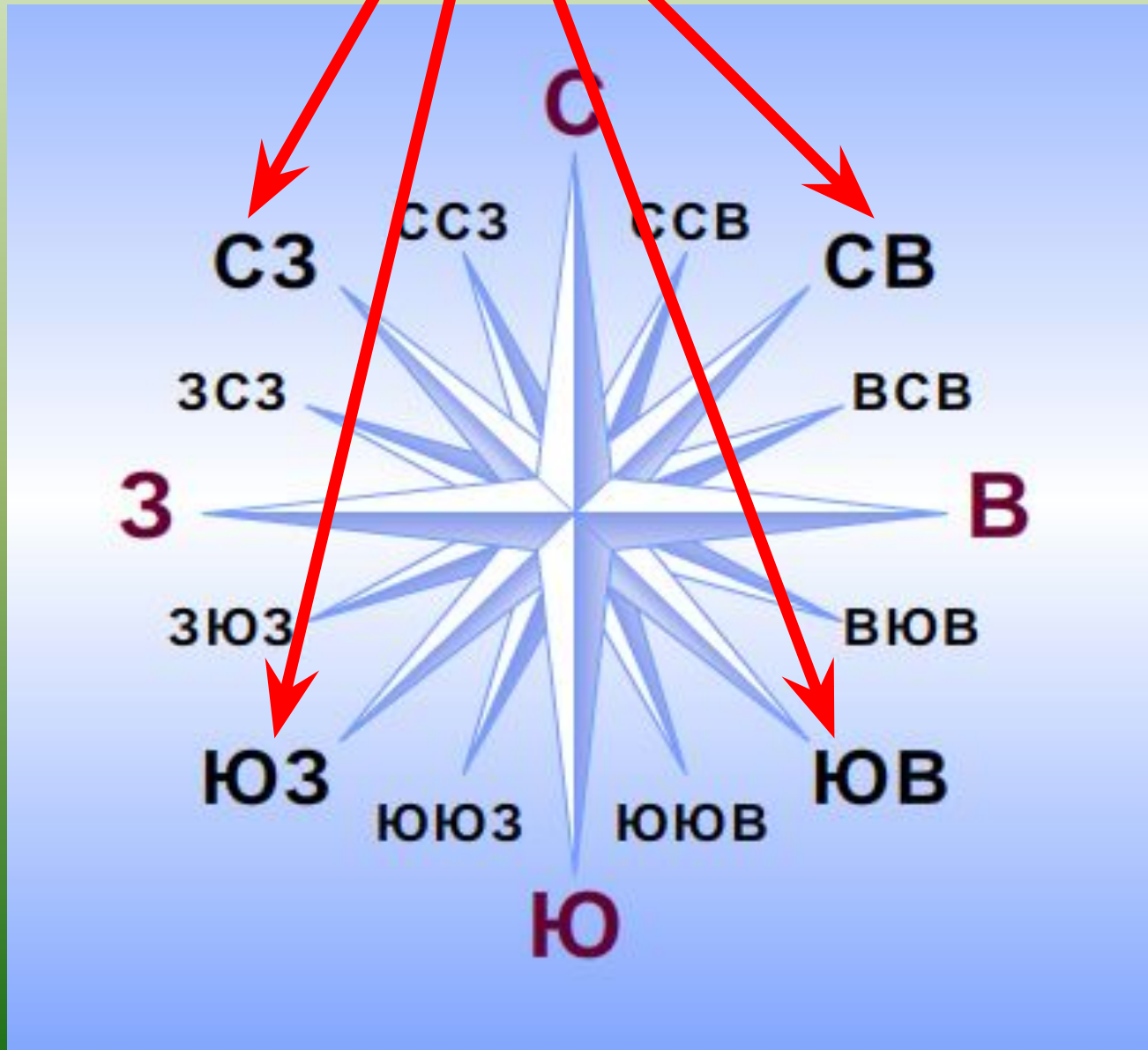
СТОРОНЫ ГОРИЗОНТА

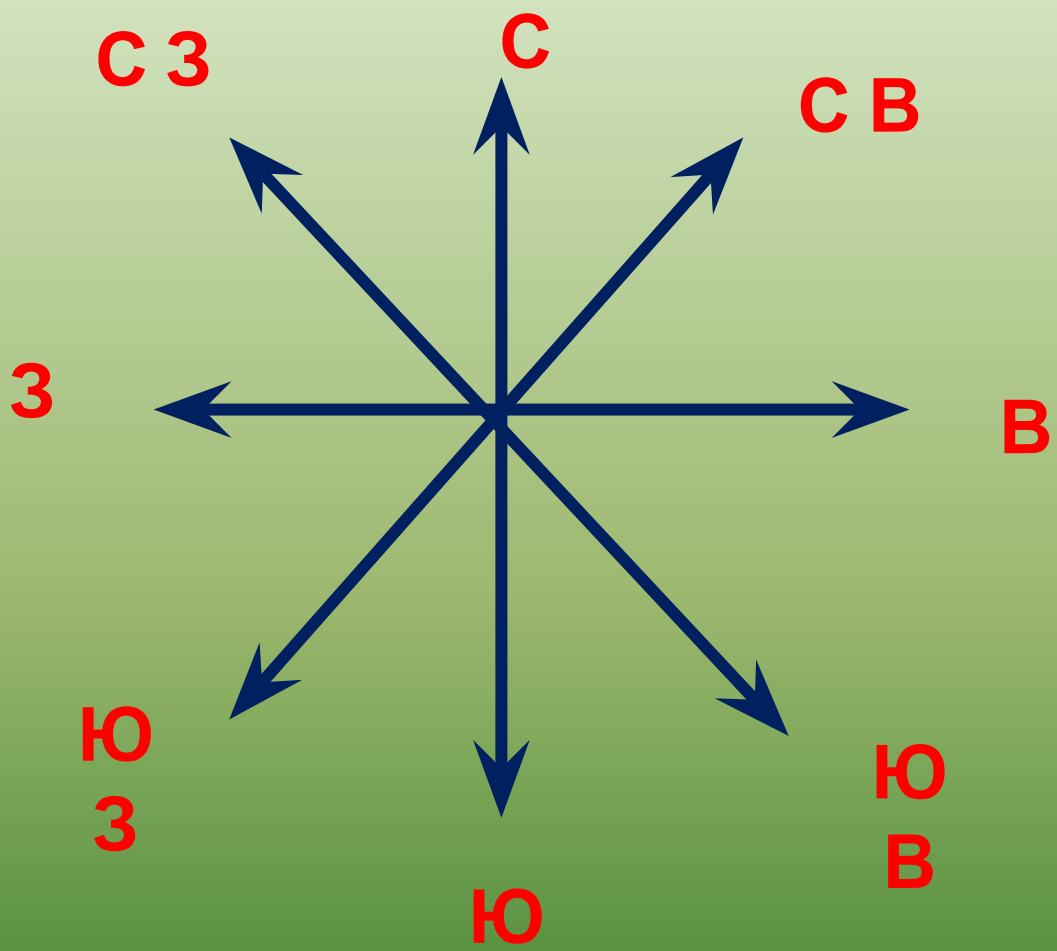




**ОСНОВН
ЫЕ**

ПРОМЕЖУТОЧНЫЕ





ОРИЕНТИРОВАНИЕ ПО КОМПАСУ

По стране в поход идем —

Друга мы с собой берем.

Он не даст нам

заблудиться,

От маршрута уклониться.

Нам покажет верный друг

Путь на север и на юг.



Виды компасов



Учебный



Геологический



Туристический

Задание 1.

На стр. 30 учебника ознакомьтесь с правилами работы с компасом.

Задание 2.

Определите, какие предметы в кабинете географии находятся на севере, юге, западе и востоке.

Зюйдвестка



Норд- север
Зюйд- юг
Ост- восток
Вест- запад

- Домашнее задание: параграф 6 читать и пересказывать