

«Ойконимы на карте Самарской области»

Автор: Драгунов Кирилл 8-г МБУ лицей №57
Педагог – куратор: Башарова Г. М.
учитель русского языка и литературы
первой категории, МБУ лицей №57,
г.Тольятти.

«Ойконимы на карте Самарской области»

Предмет исследования: населённые
пункты
Объект исследования: Самарская
область



Цель исследования:

- 1. Пополнить словарный запас.
- 2. Узнать новое и интересное о нашем крае.
- 3. Донести до слушателей в доступной форме наработанный материал.



Задачи исследования:

- Найти и объяснить происхождение названий населённых пунктов Самарской области
- Систематизировать полученный материал.



Материал исследования:

- Ойконимы.
- Языки народностей, проживавших когда – либо на территории Самарской





Работа состоит из:

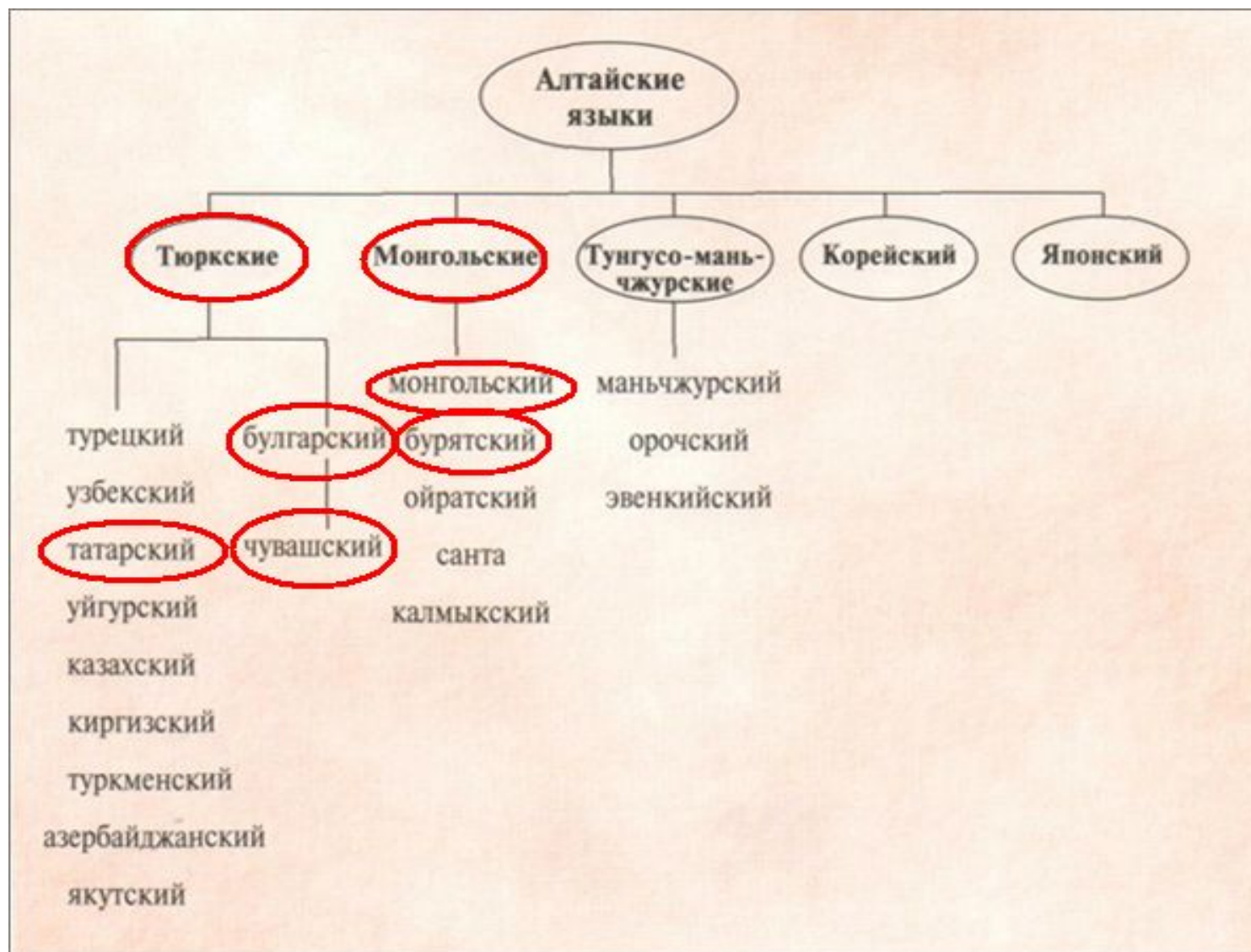


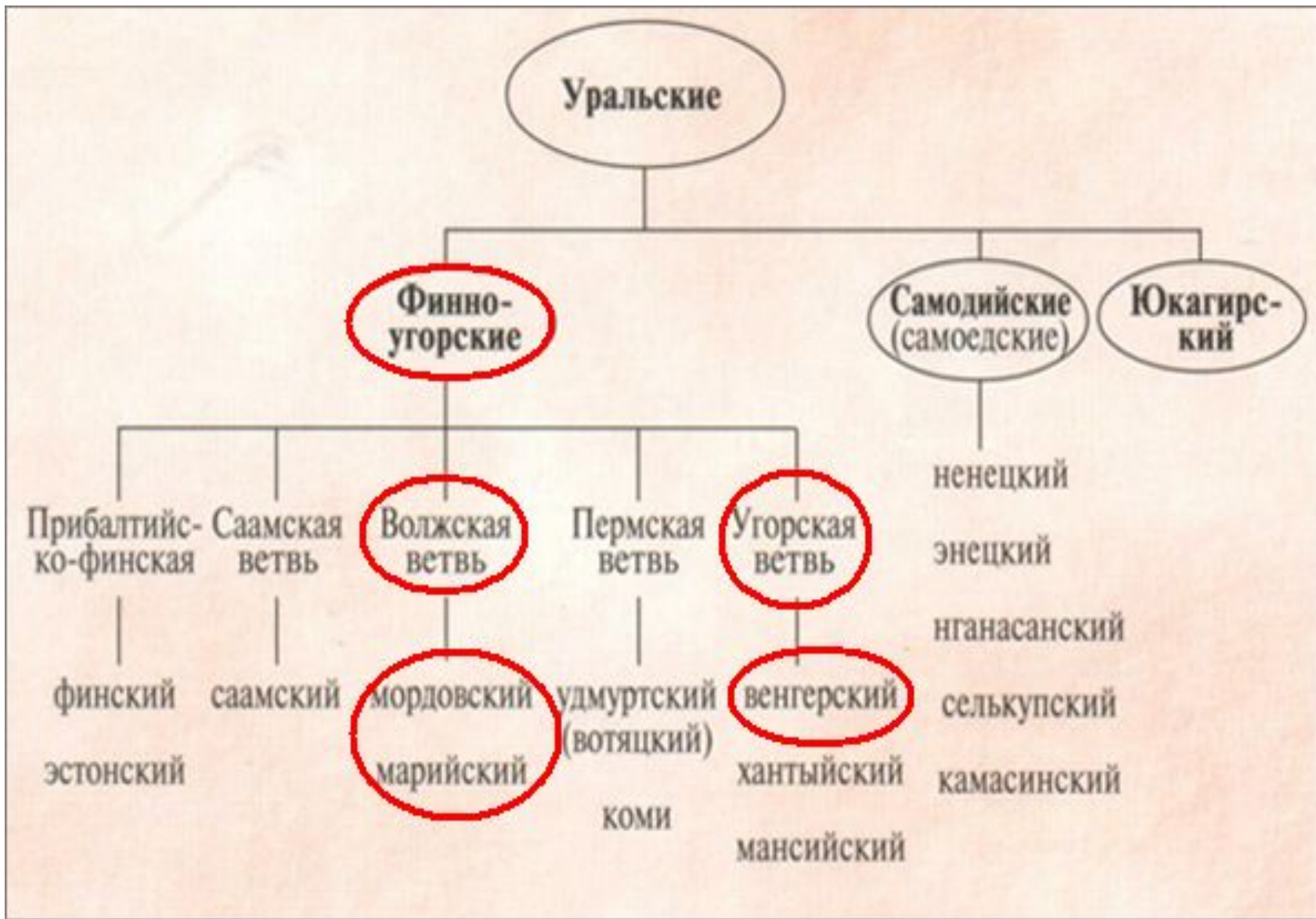
1. Название ойконимов. Толкование истории их происхождения.
2. Языковые группы.
3. Словарь ойконимов по языковым группам.
4. Географическая и смешанная группы.
5. Выводы и заключения.
6. Список литературы.

Языковые группы:









Уральские

Финно-угорские

Самодийские (самоедские)

Юкагирский

Прибалтийско-финская

Саамская ветвь

Волжская ветвь

Пермская ветвь

Угорская ветвь

ненецкий

энецкий

нганасанский

селькупский

камасинский

финский

саамский

мордовский

удмуртский (вотяцкий)

венгерский

хантыйский

мансийский


эстонский

марийский

коми

Смешанные по происхождению ОЙКОНИМЫ:

- 1. Багана.(1,2 и 3 группы)
- 2. Балашейка.(1 и 2 группы)
- 3. Безенчук.(2 и 3 группы)
- 4. Бикулов Починок.(1 и 2 группы)
- 5. Вилватое.(1 и 2 группы)
- 6. Маза.(2 и 3 группы)
- 7. Мордовская Селитьба.(1и 3 группы)
- 8. Самара.(1и 2 группы)
- 7. Тарханы.(1 и 2 группы)
- 8. Торновое.(1 и 2 группы)
- 9. Узюково. (1,2 и 3 группы)
- 10. Усинское. (2 и 3 группы)
- 11. Чагринка.(1,2 и 3 группы)
- 12. Четырла.(2 и 3 группы)
- 13. Четыровка.(2 и 3 группы)
- 14. Ягана-Ту.(2 и 3 группы)



Географическая группа:

Безводовка.	Выползово.	Красный Берег.	Подстепновка.
Безречье.	Выселки.	Кривая Лука.	Подъем-Михайловка.
Белозерки.	Вязники.	Кривозериха.	Пригорки.
Белоключье.	Вязовка.	Круглый Куст.	Светлый Ключ.
Березовка.	Вязовый Гай.	Кряж.	Свободные Ключи.
Березовый Солонец.	Гремячка.	Липовка.	Семь Ключей.
Благодаровка.	Гривенский.	Малиновый Куст.	Смолькино.
Благодатовка.	Два Ключа.	Малореченск.	Солонцовка.
Богатое.	Дубенка.	Моховой.	Старые Сосны.
Бобровка.	Дубовый Колок.	Нефтегорск.	Сухая Ветлянка.
Борское.	Дубовый Умет.	Нижнеозерский.	Сухая Вязовка.
Брусяны.	Журавли.	Нижнепечерское.	Суходол.
Бугры.	Залесье.	Озерецкое.	Тальники.
Верхнепечерское.	Заливное.	Озерки.	Угорье.
Верхнесъезжее.	Заярье.	Осиновка.	Усолье.
Верхняя	Зольное.	Переволоки.	Хворостянка.
Подстепновка.	Каменка.	Печерские Выселки.	Хорошенькая.
Ветлянка.	Каменный Брод.	Печерское.	Черная Речка.
Взгорье.	Камышовка.	Подвалье.	Черноречье.
Винновка.	Красносамарское.	Подгорное.	Черный Ключ.
Висла.	Красные Дубки.	Подгоры.	Шихан.
Волчья.	Красные Ключи.	Подлесный.	Ягодное.
Вольная Солянка.			

Вывод:

В ходе исторического процесса – интеграции, произошло объединение языков и диалектов. Это привело к заимствованию слов и образованию межъязыковых лексических терминов – названий.

Список литературы:

1. Пасхалов А. П. «Удивительная этимология». НЦ ЭНАС, 2008 г.
2. Мурзаев Э.М. «Словарь народных географических терминов» М., 1984г.
3. Фасмер М. «Этимологический словарь русского языка». М.:Прогресс 1987г.
4. Барашков В. Ф., Дубман Э. Л., Смирнов Ю. Н. «Самарская топонимика»
Самара: Изд-во «Самарский университет», 1996 г.
5. Барашков В.Ф., Потанин Г. «А как у вас говорят?» Прогресс-Самара, 1996г.
6. <http://revolution.allbest.ru/languages/>
7. <http://www.samara-kraeved.ru/history/>
8. <http://jazyki.clow.ru/page/>
9. <http://ru.wikipedia.org/wiki/Топонимия/>
10. <http://www.tltkompas.ru/samara-kraeved.ru/history/>
11. Карта Самарской области

