


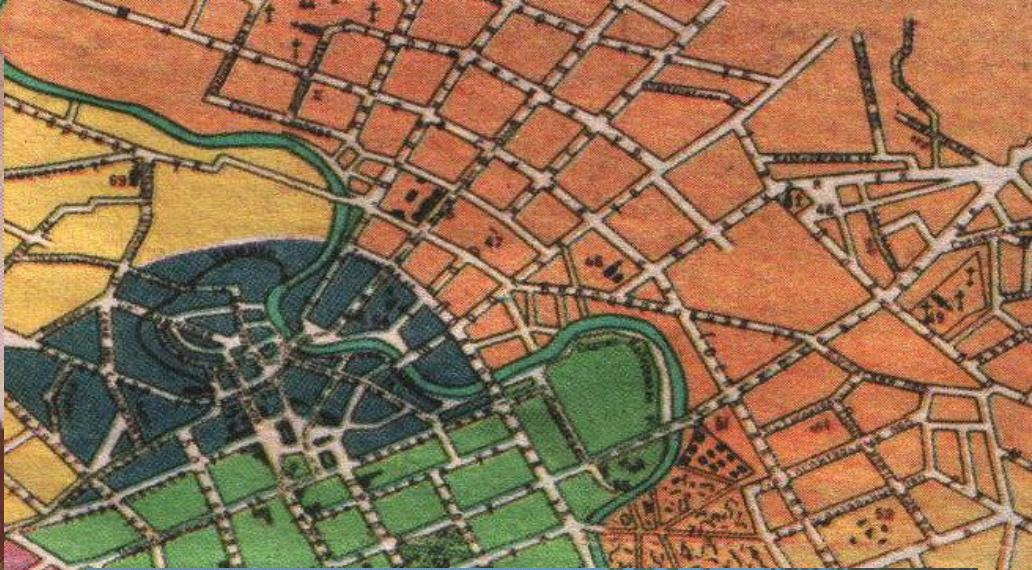
Памятники архитектуры центральной части Минска. Общественные и жилые постройки сер. 19- нач. 20 вв.



*Мой город удивительный. Вся жизнь
моя, все радости и невзгоды, все
слёзы мои и чувства
связаны с Минском .* Л.

A detailed historical map of Minsk, Belarus, from 1898. The map features a dense grid of streets and is color-coded into various zones: a central green area, a surrounding yellow area, and a large pinkish-purple area to the west and south. A river, the Svisloch, flows through the city. A large green area on the right is labeled 'Котловина оз.' and 'Котловина'. A railway line is visible in the lower-left quadrant. The map includes a grid of numbers, with a vertical column of numbers (46-59) on the right edge.

**ПЛАН губернского города МИНСК
(1898г.)**



Здание городского театра.
1890г. Арх. К. Козловский



Театр имени Янки Купалы



46
47
48
49

50
51
52
53
54
55
56
57



Здание Госбанка



Государственный музей РБ





Здание женской гимназии.



Административный корпус



46
47
48
49
50
51
52
53
54
55
56
57



Дом народной милиции



Здание ж.д. больницы



Здание управления
Либаво-Роменской ж.д.

46
47
48
49
50
51
52
53
54
55
56
57




**Здание церковно-археологического музея.
1913. Арх. В.И. Струев.**

46
47
48
49
50
51
52
53
54
55
56
57



ул. Володарского,
12



пл. Независимости



ул. Карла Маркса,
30

46
47
48
49
50
51
52
53
54
55
56
57