




Природные зоны Украины


Составила
учитель начальных
классов
ДСФМШ № 17
Пучко Майя Николаевна



Если путешествовать сушей от Северного полюса на юг, то можно наблюдать, что большие участки земной поверхности с одинаковой природой сменяют друг друга. Такие участки Земли называют

природными зонами .

В природной зоне одинакова погода в течение года, подобные почвы, растения и животные .

- 
-
- Территория Украины лежит в зонах смешанных лесов, лесостепей и степей. Украинские Карпаты и Крымские горы считают отдельными природными (физико-географическими) странами



УКРАЇНСЬКІ КАРПАТИ

МІШАНІ ЛІСИ

ЛІСОСТЕП

ПРИРОДНІ ЗОНИ

- Мішані ліси
- Лісостеп
- Степ
- Українські Карпати
- Кримські гори
- Межі природних зон

- Національні природні парки
- Заповідники
- Черномор'я

ТВАРИНИ

- | | | | | | | | | | | | | |
|-------------|---------|--------|---------------|---------------------------|--------|--------------|--------|-----------------|-------------|--------------|--------------|--|
| | | | | | | | | | | | | |
| Ховрах | Білка | Видра | Бобр | Борсук | Білка | Зайчик-білик | Ласця | Вовк | Відмір бусь | Рись | | |
| | | | | | | | | | | | | |
| Кіт лісовий | Кабан | Муфлон | Олень | Лось | Зубр | Сова | Беркут | Орлан-білохвіст | Сип | Білогорловий | Гриць чорний | |
| | | | | | | | | | | | | |
| Глухар | Тетурок | Чапль | Лелека чорний | Журавль степовий (доселі) | Дрохва | Стрижець | Богдан | Лебідь | Полкан | | | |


РОСЛИНИ

- | | | | | | | | | | | | | |
|-----------|------|--------|------|------|-----|-------|---------|-------|----------|--------|-------|--------|
| | | | | | | | | | | | | |
| Шкіль буя | Грід | Береза | Ліпа | Клен | Дуб | Сосна | Ялівець | Осоля | Ковалець | Тополь | Житий | Полень |

Масштаб 1:4 000 000 (в 1 см 40 км)


40 0 40 80 120 160 200 км



- 
-
- Зона смешанных лесов занимает северную часть Украины. ее поверхность равнинная. Зону смешанных лесов называют украинским *Полесьем*. На территории этой природной зоны много рек. Это - край озер и болот .




Украинское Полесье


- 
-
- Благодаря значительному количеству осадков реки Полесья полноводные. Весной, во время таяния снегов на них бывают длительные наводнения. Дождевая и талая вода медленно просачивается в почву, поэтому и образуются болота. Подземные воды выходят на поверхность многочисленными ручьями. Они питают реки, озера, болота .





- 
-
- В лесах растения растут ярусами .
Верхний ярус образуют деревья.
Средний который называют
подлеском, - кусты. Нижний -
травянистые растения и грибы .




- 
-
- Чем дальше к югу от зоны смешанных лесов, тем больше появляется безлесных участков - участков степи. Территория, на которой чередуются участки леса и степи, называется **лесостепной зоной**.


Украинская лесостепь






- 
-
- В лесостепной зоне теплое лето и умеренно холодная зима. Осадков выпадает меньше, чем в зоне смешанных лесов, но больше, как в степях. На степных участках преобладает черноземный грунт. Природные условия благоприятны для роста и развития дикорастущих и многих культурных растений. В этой зоне преимущественно встречаются участки лиственных лесов. Там обитают животные, большинство которых распространены и в зоне смешанных лесов .



- 
-
- К югу от лесостепи до Черного и Азовского морей раскинулась безлесная территория - ***СТЕПНАЯ ЗОНА*** Украины. Поверхность степей равнинная, с холмами, оврагами и балками.
 - В зоне степей солнце находится выше на небосклоне, чем в зоне смешанных лесов. Поэтому солнечные лучи падают на степную зону прямее и сильнее нагревают земную поверхность .


Степи України




- 
-
- Яркий и разноцветный степь ранней весной. Когда в почве еще достаточно влаги, появляются раннецветущие растения: ирисы, гиацинты, крокусы, горичвет, тюльпаны, пионы, маки. До наступления жары растения отцветают и дают семена. их наземная часть отмирает. В почве остаются клубни, луковицы, корневища, где накапливаются питательные вещества. Благодаря этим веществам растения вырастут и расцветут следующей весной.





- 
-
- Летом в степи появляются полынь, типчак, ковыль. Одни растения имеют длинные корни, которым из глубины достают воду. В других - жесткие или узкие опушенные листья. Через них испаряется очень мало воды



- 
-
- Украинские Карпаты - горы, средние по высоте. Они образованы несколькими горными хребтами. Между ними раскинулись живописные долины
 - Карпатские горы - это место в Украине, где выпадает больше осадков: дождей - весной и летом, снега - зимой. Весной снег долго лежит на округлых вершинах гор, но со временем тает под лучами солнца. После дождей и таяния снега вода потоками сбегает с гор в долины и часто вызывает наводнения






КОСАРОВСКИ-87








- Крымские горы граничат с зоной степей и Черным морем. От моря их отделяет равнинная полоса побережья разной ширины. К степи спускаются пологие склоны гор, а до моря - крутые скалы
- В горах встречаются странные столбы, пирамиды, причудливой формы скалы. Много также пещер и глубоких колодцев, в которых не тает толстый слой льда. Все это - результат работы солнца, ветра и воды.
- Крымские горы влажным островом в сухом Крыму. Зимой в горах выпадает много снега, нередко метели. Весной идут дожди, летом - грозовые ливни. Осень в горах сухая и теплая
- Горные реки текут глубокими узкими ущельями. Во время таяния снега и дождей они бурные. В жару маленькие речки пересыхают.







www.simeiz.biz

- 
-
- На плоских вершинах Крымских гор раскинулись горные луга - яйлы. На яйлах НЕТ тени, мало влаги. Ведь часть дождевой и талой воды быстро сбегает по склонам, а часть - испаряется. На яйлах растут травянистые растения, которые приспособились к засушливым условиям. Это ковыль, типчак, шалфей, овсяница, костер, осока, чабрец, эспарцет .




www.simeiz.biz



www.simeiz.biz

Они приносят много света и тепла.
Например, в городе Ялте в год
бывает около 210 солнечных дней.



Как область Крымских гор выделяют
Южный берег Крыма -полосу суши
шириной от 1 до 12 км между
Крымскими горами и Черным морем.
Солнечные лучи почти отвесно
падают на Южный берег Крыма. Они
приносят много света и тепла.
Например, в городе Ялте в год бывает
около 210 солнечных дней.



СИМФЕРОПОЛЬ

Песчаное

Кача

Бахчисарай

Дом
Крымский
заповедник

АЛУШТА

Партенит

СЕВАСТОПОЛЬ

Балаклава

Гурзуф


ЯЛТА

Алудка

Симеиз


Форос



- 
-
- На погоду также влияют Крымские горы и Черное море. Горы во все времена года защищают Южный берег Крыма от холодных северных ветров. Летом море прохладнее, чем суша. Его прохлада уменьшает жару. За лето вода в море хорошо нагревается. Зимой она постепенно отдает тепло, согревая воздух над побережьем .






- 
-
- Природные условия Южного берега Крыма способствуют росту и развитию растений. Здесь встречаются заросли можжевельника древовидного, дуба пушистого, скипидарного дерева. Растут растения, которые на зиму не сбрасывают листья. Так они приспособились к засушливым летом и теплой зимой. Это земляничное дерево, иглица, плющ древовидный .





- 
-
- Завораживающие своей красотой вечнозеленые растения. Среди них: стройный кипарис, роскошные пальмы, магнолия с большими душистыми цветами, могучий кедр ливанский и лавр. Эти растения растут в парках, украшают города и поселки. Их в эти края давно завезли из многих уголков Земли .







