



# Пётр Петрович Семёнов –Тян - Шанский


(1827-1914)

Его имя носят:

11 географических объекта на карте мира,  
27 видов растений,  
8 видов птиц,  
54 вида насекомых.



Портрет работы Валентина Серова

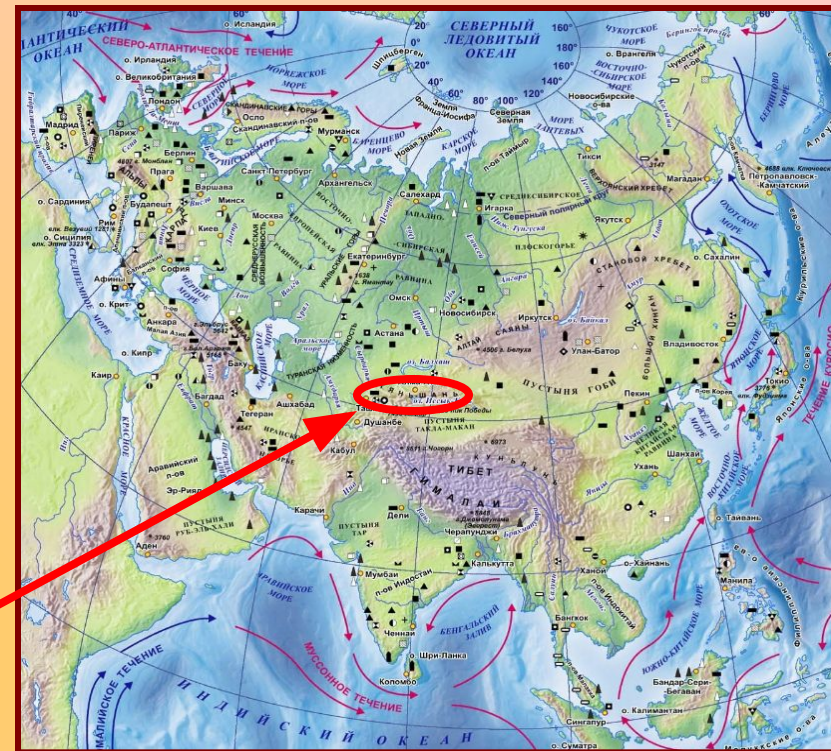


П. П. Семёнов-Тян-Шанский. Портрет работы И. Репина (1901)

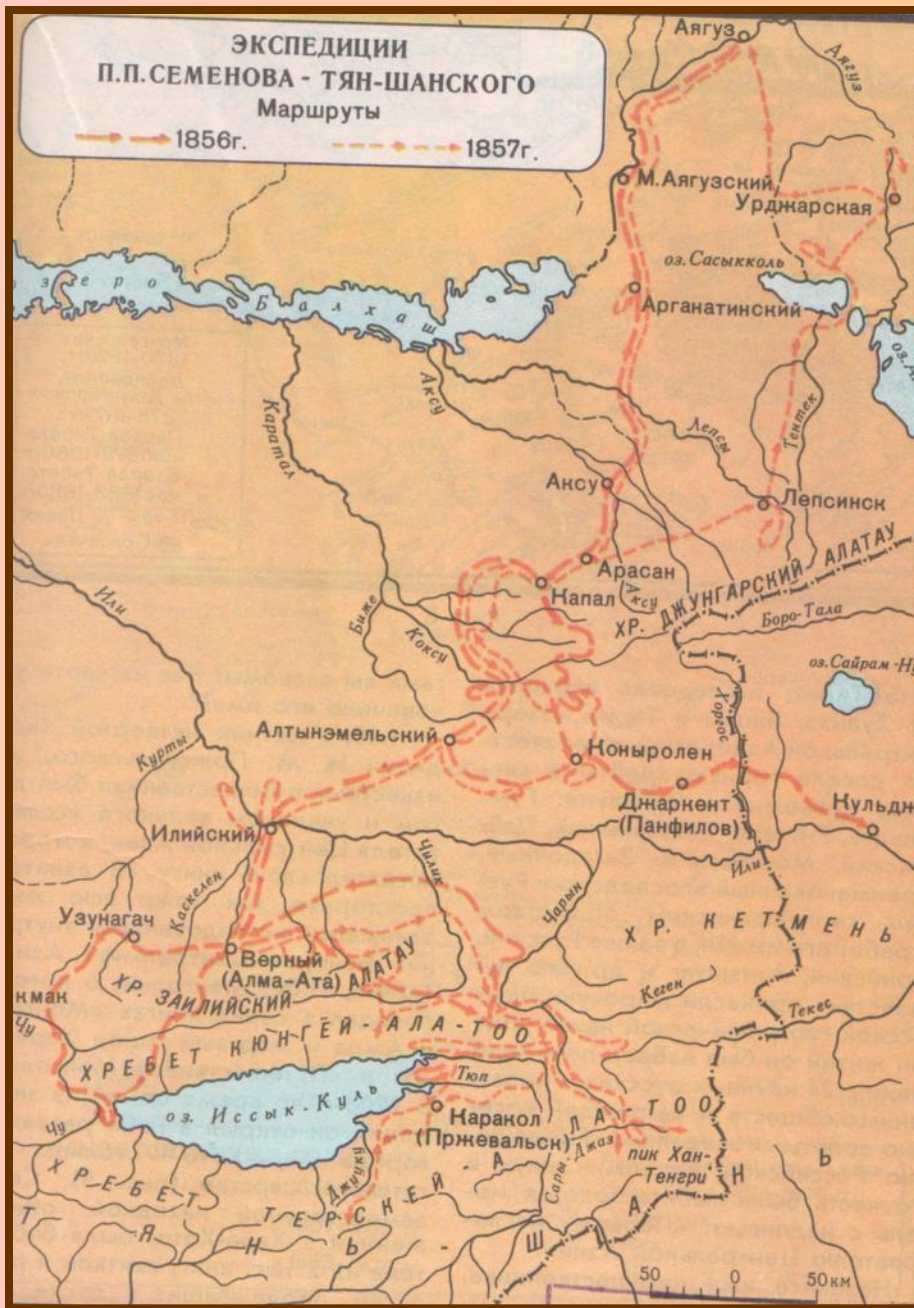


Дом в Липецкой обл. в котором родился вырос великий путешественник





Он впервые посетил и нанёс на карту эту огромную, неизвестную науке горную систему Средней Азии, которая до него оставалась «белым пятном».



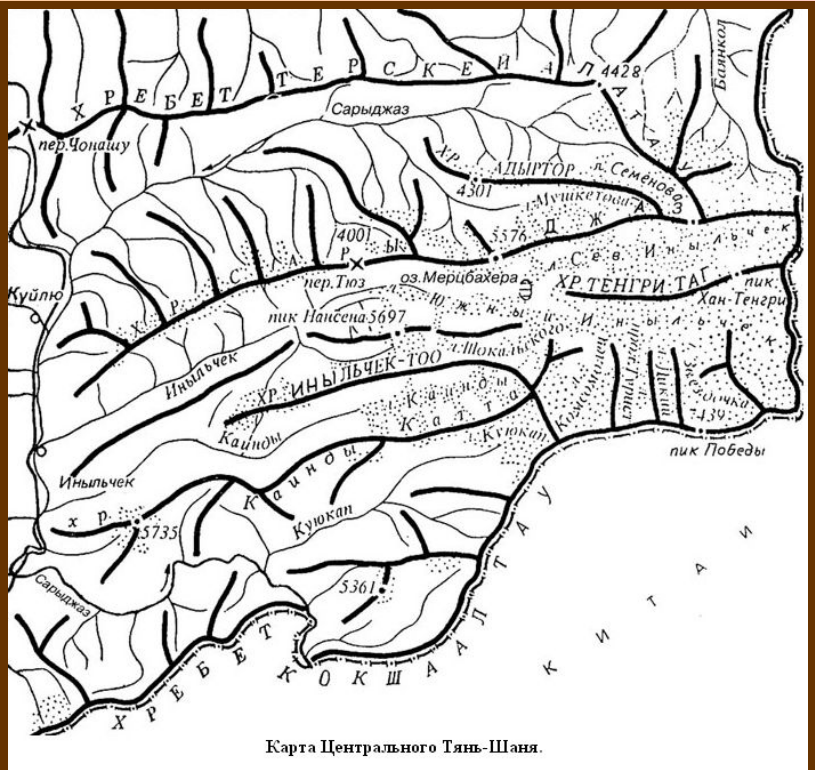
П.П. Семёнов, совершив в 1856-1857 гг. путешествие по неведомому в то время Тянь-Шаню, доказал, что эти горы не вулканического происхождения, установил их вертикальные природные пояса, определил высоту снеговой линии по местам пройденных маршрутов, составил первую схему орографии Тянь-Шаня в виде системы широтных хребтов, обследовал более 20 горных перевалов и определил до 50 высот. Установил, что озеро Иссык-Куль бессточное; исследовал истоки Сырдарьи, открыл в истоках Сары-Джаза большую ледниковую область.

В ознаменование 50-летия со времени этого знаменитого путешествия к фамилии учёного была добавлена вторая часть – Тянь-Шанский.





**Петра Петровича Семёнова влекли грандиозные горные сооружения Тянь-Шаня («Небесные горы»). Его тяньшанские экспедиции открыли путь в доселе неведомые миру науки горы Средней Азии многим последующим исследователям.**






Карта Центрального Тянь-Шаня.












**Экспедиция Семёнова  
в горах Тянь-Шаня.  
Встреча с местным  
населением**





**Главнейшие труды П. П. Семёнова-Тянь-Шанского:** Отчёты о путешествиях в Тянь-шань, "Вестник Географического общества", 1858, ч. XXIII и "Записки Географического общества", 1867, т. I; Географическо-статистический словарь Российской империи, Спб., 1863-1885, т. I-V; История полувековой деятельности Русского географического общества (1845-1895), Спб., 1896, т. I-III; Окраины России (Сибирь, Туркестан, Кавказ и полярная часть Европейской России), Спб., 1900; Мемуары, Пг., 1915- 1916 (4 тома); Путешествие в Тянь-шань, ОГИЗ, М., 1946.

**О П. П. Семёнове-Тянь-Шанском:** Памяти Петра Петровича Семёнова-Тянь-Шанского, Пр., 1914; Попельницкий А. З., П. П. Семёнов-Тянь-Шанский, "Голос минувшего", 1914; Мемуары П. П. Семёнова-Тянь-Шанского: 1. Детство и юность. Пг., 1917; Пётр Петрович Семёнов Тянь-Шанский; его жизнь и деятельность, Л., 1928; Берг Л. С., Очерки по истории русских географических открытий, М.- Л., 1946; Его же, Всесоюзное географическое общество за сто лет, М. - Л., 1946.

# «Полководец русских землепроходцев»

Почти полвека П.П.Семёнов возглавлял Русское Географическое общество. По его инициативе, при его поддержке, под его руководством оно стало подлинным «штабом» географических исследований, проводимых русскими путешественниками – П.А.Кропоткиным, И.В.Мушкетовым, Г.Н.Потаниным, Н.М.Пржевальским, В.А.Обручевым и др. , создавались труды по географическому описанию России, был составлен пятитомный «Географо-статистический словарь Российской империи»



Памятник-бюст  
Семёнову-Тян-Шанскому в  
сквере напротив  
географического корпуса АГУ  
в Барнауле



Могила на Смоленском кладбище в  
Санкт-Петербурге