

ОГКОУ школа-интернат I-II вида Костромской области

Интеллектуально-творческая игра "Россия - Родина моя"

Составители:

**Пьянкина Наталья Борисовна,
учитель географии**

**Тушенкова Ольга Николаевна,
учитель физики**

**Куликова Наталья Геннадьевна,
учитель информатики**

г. Кострома 2012

Интеллектуально-творческая игра "Россия - Родина моя"

| | | |
|---|---|--|
| <p><u>Они</u> <u>прославили</u> <u>Россию</u></p> | <p><u>Забытые</u> <u>русские</u> <u>слова</u></p> | <p><u>Знаешь ли</u> <u>ты карту</u> <u>России?</u></p> |
| <p>Умелые руки не знают скуки</p> | <p>Рисую я мою Россию</p> | <p>Платок- невидимка</p> |
| <p><u>Символы</u> <u>России</u></p> | <p>Без пословицы не проживёшь</p> | <p><u>Моя малая</u> <u>родина</u></p> |

Интеллектуально-творческая игра "Россия - Родина моя"

Правила игры

- 1. Выбирает конкурс одна команда, а участвуют в нём обе. Выигрывает та команда, которая быстрее и правильнее выполнит задание.**
- 2. Следующий конкурс выбирает проигравшая команда**
- 3. В игре побеждает та команда, у которой на игровом поле окажется больше символов**

Вам предстоит отгадать предмет, который лежит в черном ящике. Итак...

- 1. Этому предмету всего сто лет, хотя мы привыкли думать, что он намного старше.**
- 2. Прообразом ему послужило изображение японского старичка Фукуруму, у которого голова вытянулась вверх от постоянных раздумий.**



3. Эта деревянная игрушка популярна во всем мире. Её воспринимают как символ России.

**4. Дополнительная подсказка. Традиционно эти игрушки изображают деревенскую девушку в нарядном русском сарафане. Фигурка раскладывается еще на несколько фигурок, вложенных одна в другую. Их число может меняться от 2-3 до 12-24 и даже до 48 штук.
А называется эта игрушка - русская матрешка**



A topographic map of Russia is shown against a blue background. The map uses a color gradient from green to yellow to represent elevation. The text 'Знаешь ли ты карту России?' is overlaid in a pink, outlined font across the center of the map.

Знаешь ли ты карту России?

Исправь ошибки



Город Ханка

Горы Командорские

Вулкан Челюскин

Полуостров Врангеля

Залив Кольский

Приволжская низменность

A topographic map of the Far East of Russia, showing the Kamchatka Peninsula, the Kuril Islands, the Kamchatka Isthmus, and the Korymbian Plateau. The map uses a color scale from green (low elevation) to brown (high elevation). A white box highlights the central part of the map, containing several labels in Russian. The labels are: Озеро Ханка (Lake Khanka), Острова Командорские (Komandorskiye Islands), Мыс Челюскин (Cheluskyn Cape), Остров Врангеля (Wrangely Island), Полуостров Кольский (Kolskiy Peninsula), and Приволжская возвышенность (Privolzhskaya Vozvyshennost' - Volga Upland).

Озеро Ханка

Острова Командорские

Мыс Челюскин

Остров Врангеля

Полуостров Кольский

Приволжская возвышенность


Вопросы:

1. Самый большой по площади остров России.
2. Самый большой по площади полуостров России.
3. Самое глубокое море России.
4. Самая многоводная река России.


Варианты ответов.

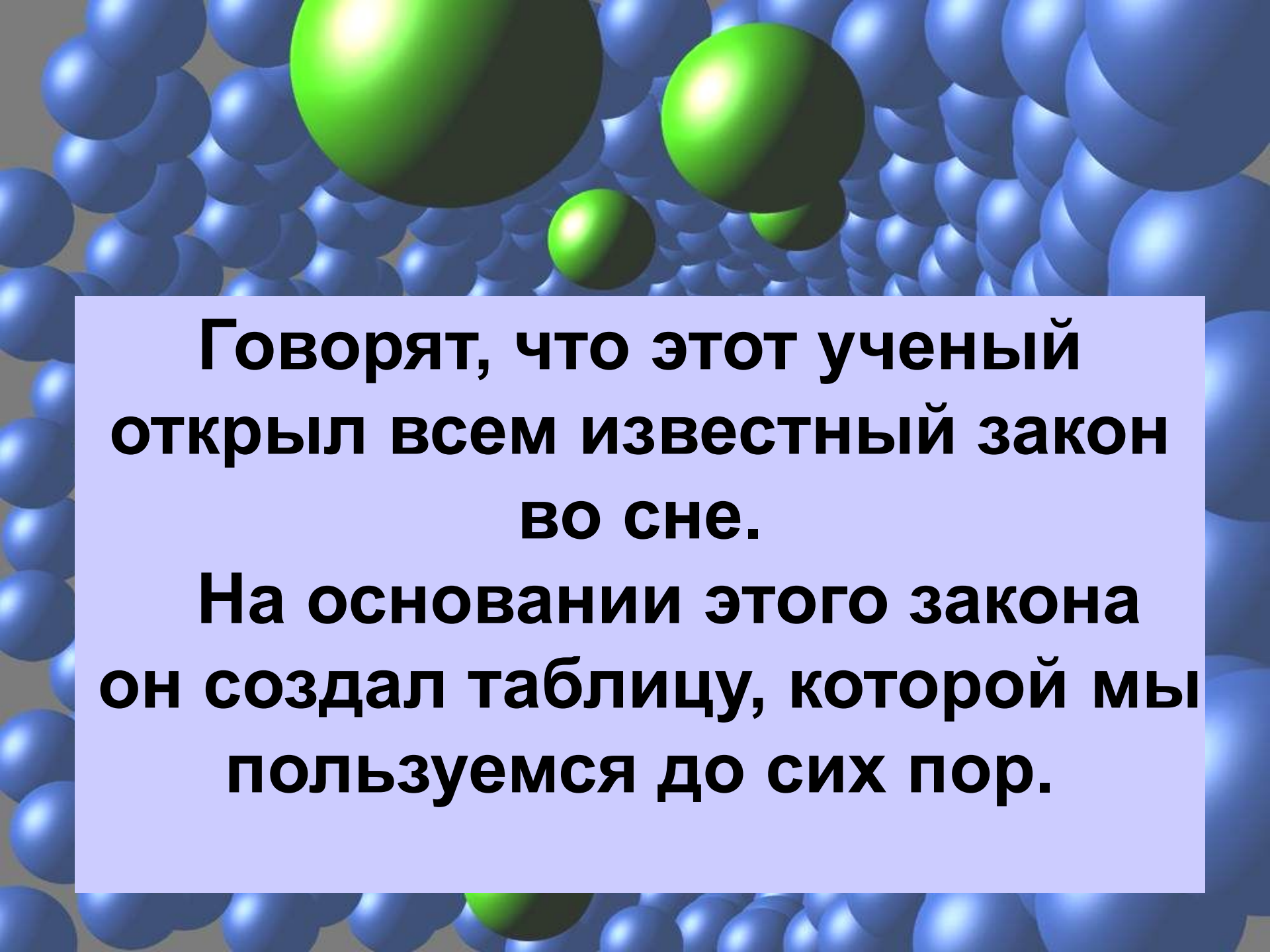
- 1) Таймыр
- 2) Сахалин
- 3) Чукотка
- 4) Волга
- 5) Енисей
- 6) Берингово
- 7) Охотское
- 8) Новая Земля

Ответы: 1 – 2), 2 – 1),
3 – 6), 4 – 5).



Какие горы расположены на территории России?



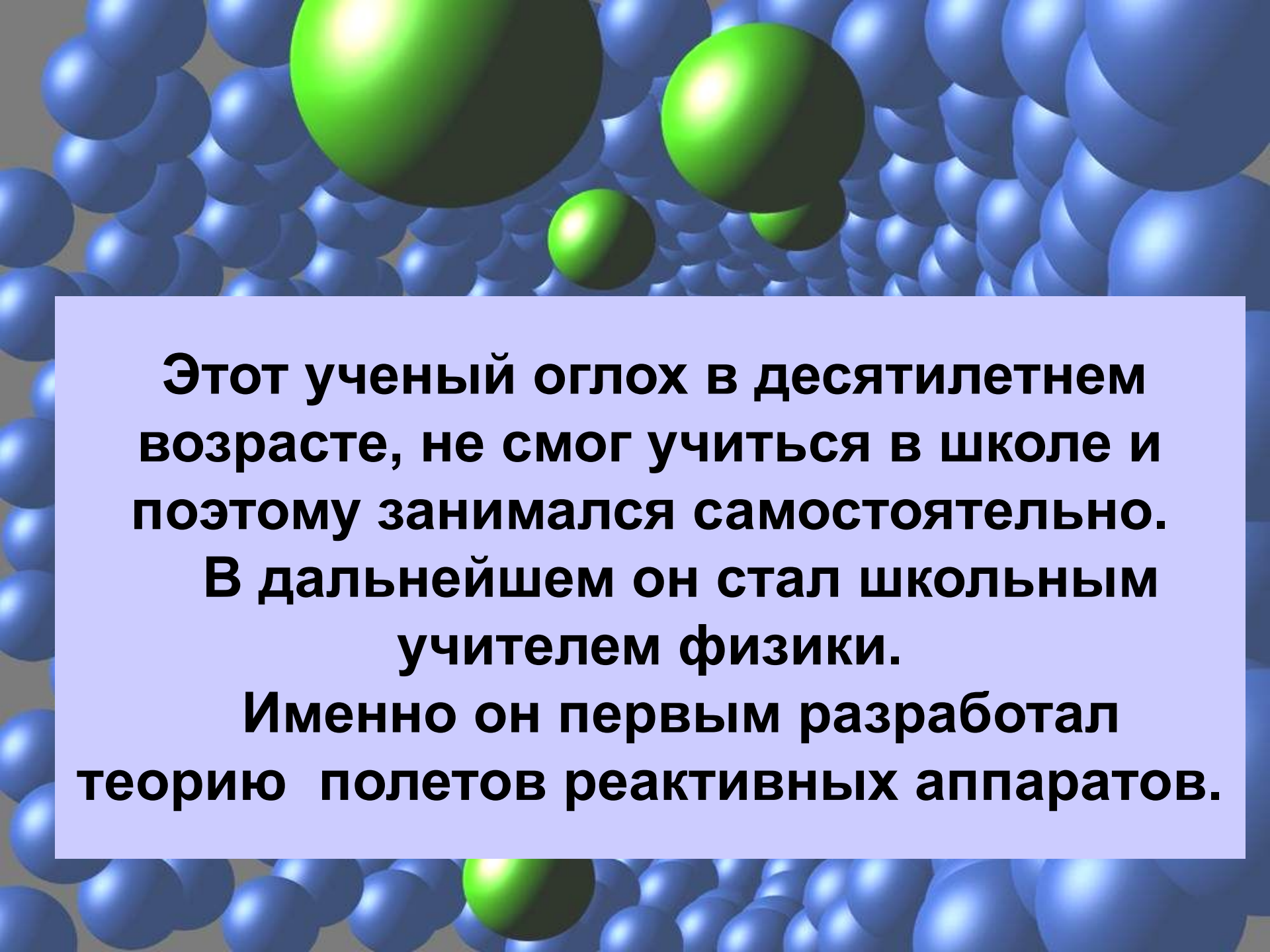
The background of the slide is a dense field of spheres. Most are blue, but several are a bright, glowing green. The spheres are arranged in a somewhat regular, grid-like pattern, suggesting a molecular or atomic structure. The lighting is soft, creating subtle gradients and highlights on the spheres.

**Говорят, что этот ученый
открыл всем известный закон
во сне.**

**На основании этого закона
он создал таблицу, которой мы
пользуемся до сих пор.**




Дмитрий Иванович Менделеев

The background of the slide is a 3D-rendered field of spheres. Most are blue and of varying sizes, creating a sense of depth. Several larger, bright green spheres are scattered throughout, with one particularly large one in the upper left and another in the upper right. The lighting is soft, giving the spheres a glossy appearance.

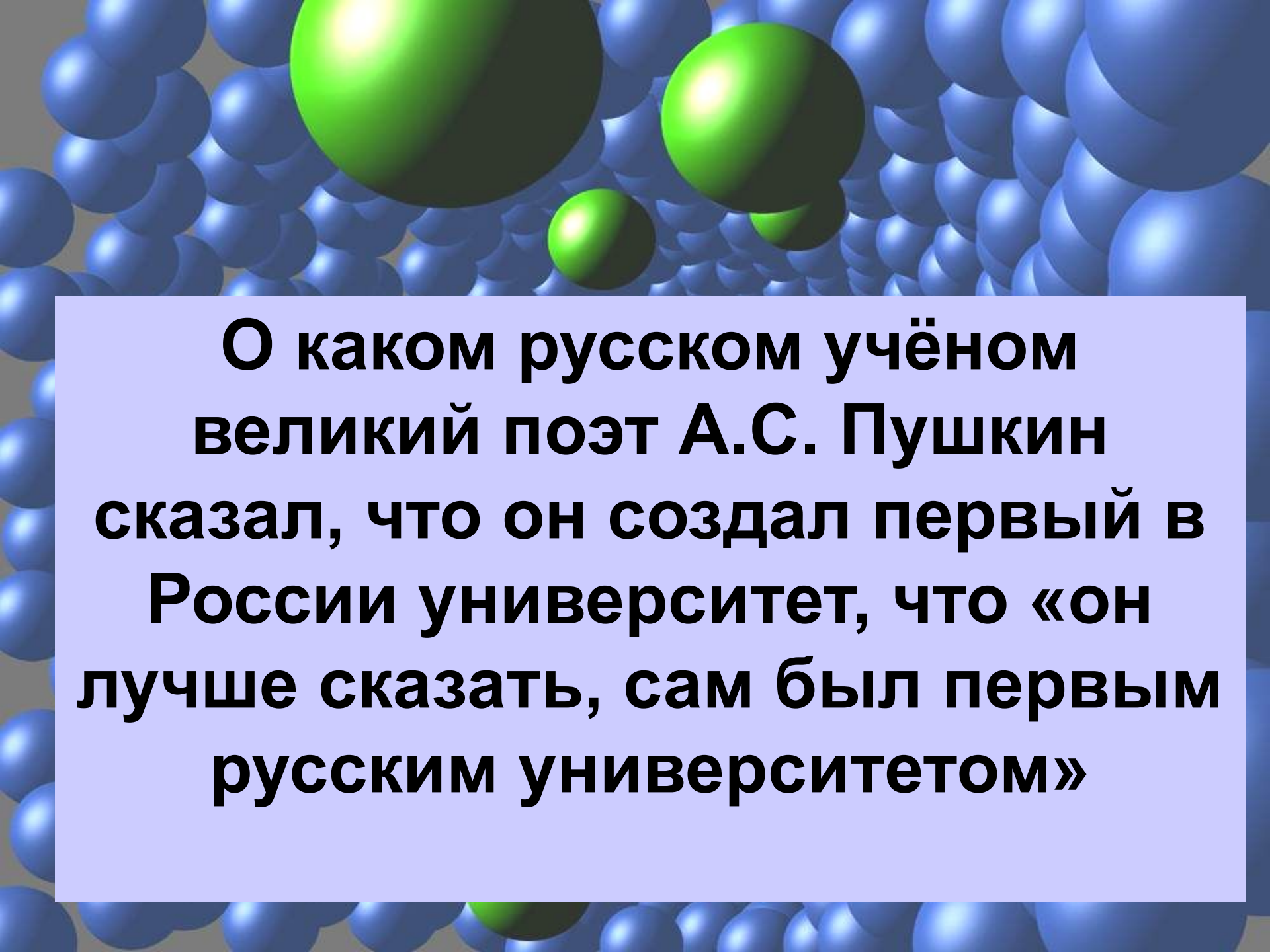
**Этот ученый оглох в десятилетнем
возрасте, не смог учиться в школе и
поэтому занимался самостоятельно.**

**В дальнейшем он стал школьным
учителем физики.**


**Именно он первым разработал
теорию полетов реактивных аппаратов.**



Эдуард Константинович Циолковский

The background of the slide is a dense field of spheres. Most are blue, but several are a vibrant green. The spheres are arranged in a way that creates a sense of depth and texture, with some appearing larger and more prominent than others. The lighting on the spheres gives them a three-dimensional appearance.

**О каком русском учёном
великий поэт А.С. Пушкин
сказал, что он создал первый в
России университет, что «он
лучше сказать, сам был первым
русским университетом»**



Михаил Васильевич Ломоносов



Пыжик

- 1. Маленький зверек**
- 2. Малорослый, пухлый человек**
- 3. Необработанная шерсть**

Кныш

- 1. Лепешка на масле**
- 2. Сварливый человек**
- 3. Сор, хлам**

Кокуй

- 1. Женский головной убор**
- 2. Красный суконный сарафан**
- 3. Птица**













РЕ



«Символы России»

Р

1

а

Родина

100



Столица



;



С=Б

Балалайка

“

$a=0$



Кострома

Вставьте нужные слова

Славься, Отечество наше ?
Братских народов ? вековой.
Предками данная ? народная!
Славься, страна! Мы ? тобой

мудрость гордимся союз свободное,



Список использованной литературы и Интернет-ресурсов:

1. Брейгер Л.М., Глинская П.В. Предметные недели в школе. Химия. Физика. - Волгоград: Учитель, 2005. – 46 с.
2. Зубанова С.Г., Щербакова Ю.В. «Занимательная география на уроках и внеклассных мероприятиях. 6-8 классы – М.: Глобус, 2007. – 173с.
3. Кузнецова Л.Н., Куценко Т.Н., Наволокова Н.П. Предметная неделя физики в школе. Феникс, 2007
4. Куличкова А.Г. Информатика. 2-11 класс. Внеклассные мероприятия. Неделя информатики. Издательство: Учитель, 2011.- 152с.
5. Митрофанов И.В. «Тематические игры по географии». М.: Творческий центр «Сфера», 2002. – 112с.
6. http://images.yandex.ru/yandsearch?p=6&text=%D1%88%D0%B0%D1%80%D1%8C%D1%8F%20%D1%84%D0%BE%D1%82%D0%BE&img_url=s.imhonet.ru%2F0%2Ftravel%2Fmedium3%2Fe5%2F78%2Fe5780a3b490b7d00ccab5e0b3043042a.jpg&rpt=simage&noreask=1&lr=7
7. http://images.yandex.ru/yandsearch?p=9&text=%D0%BA%D0%BE%D1%81%D1%82%D1%80%D0%BE%D0%BC%D0%B0%20%D1%84%D0%BE%D1%82%D0%BE&noreask=1&img_url=kostroma.eu%2Fupload%2Finformation_system_17%2F0%2F6%2F9%2Fitem_69%2Finformation_items_69.jpg&rpt=simage&lr=7