

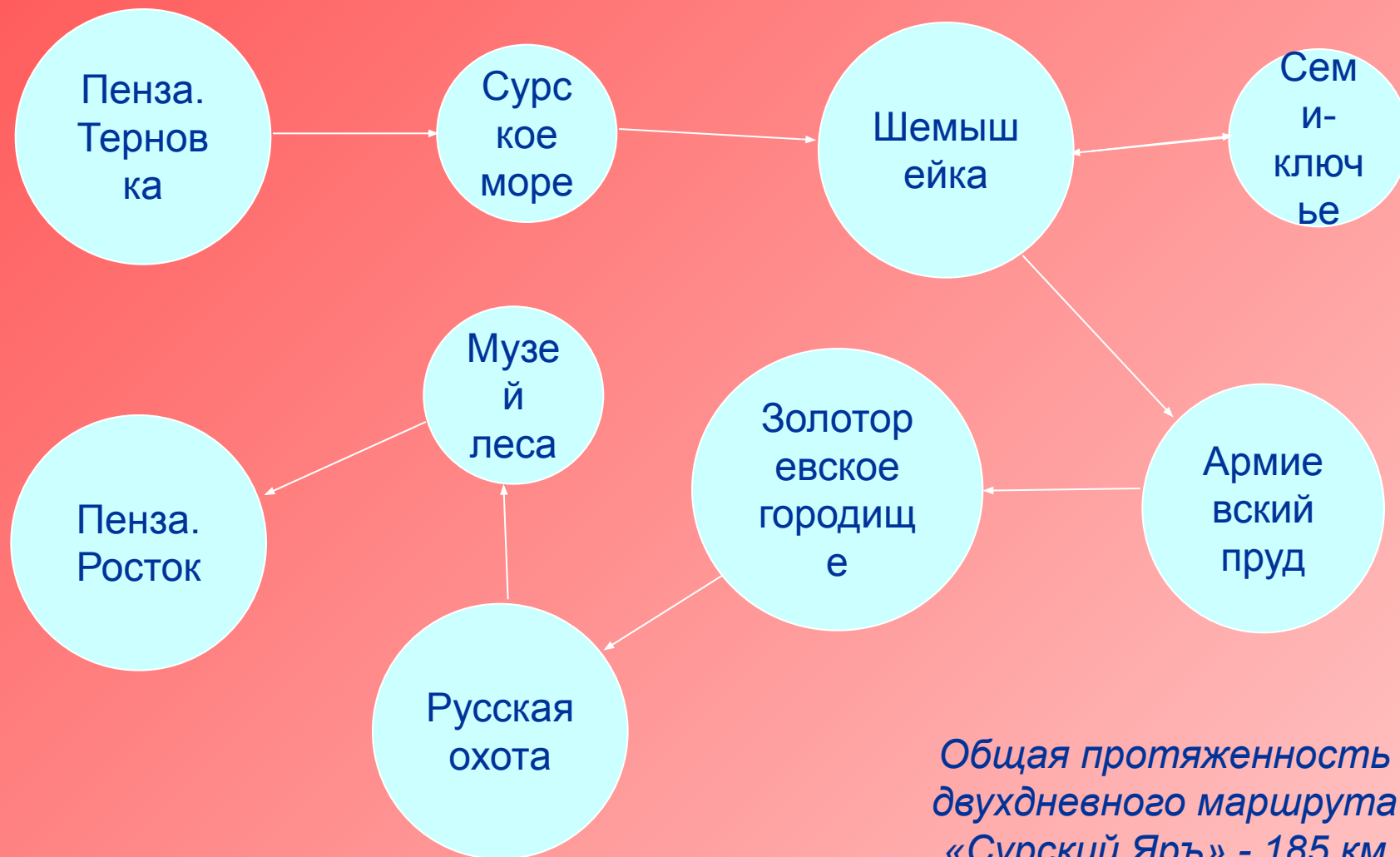


**Туристический  
маршрут  
СУРСКИЙ ЯРЪ**

# Описание маршрута

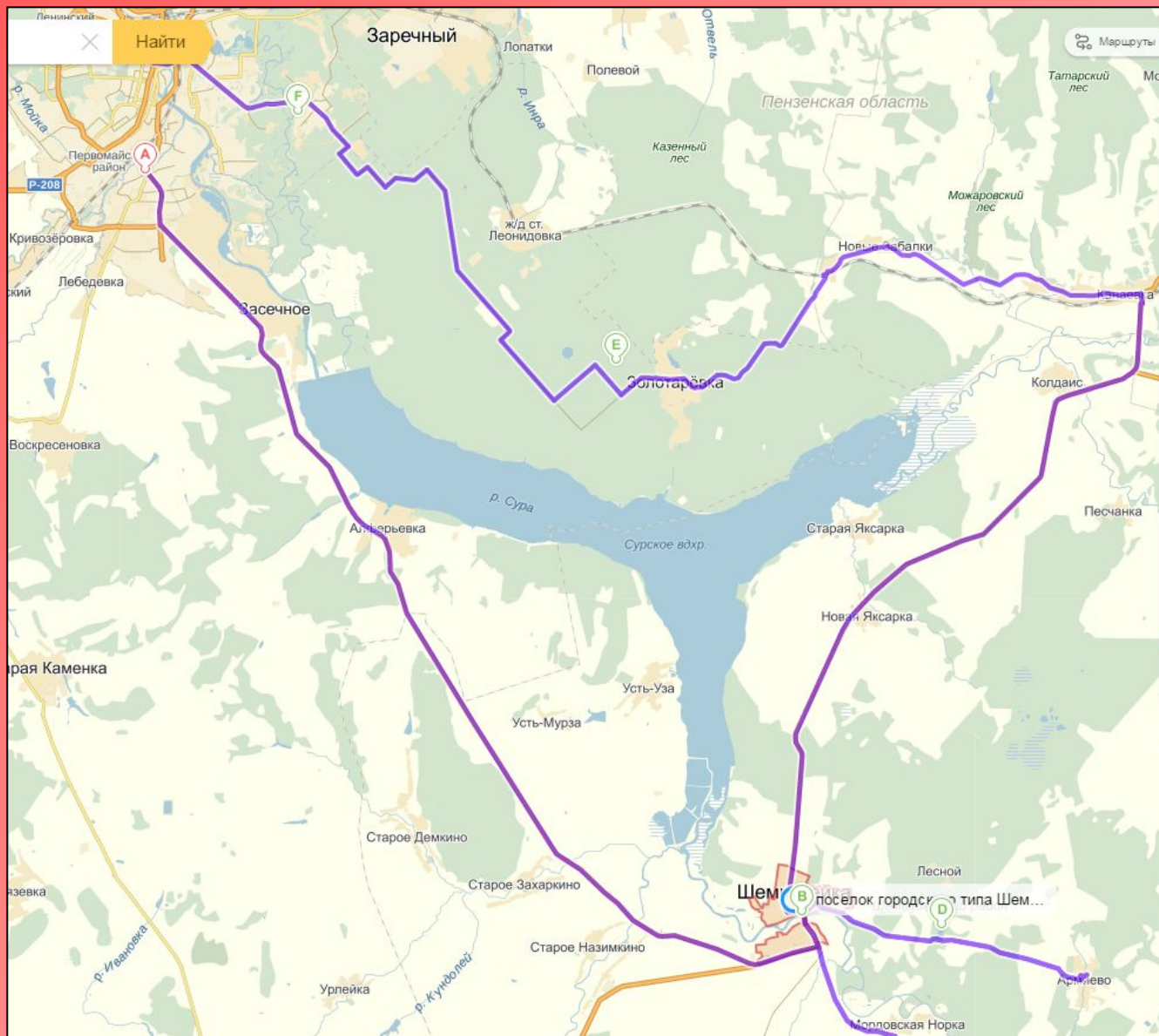
- Туристский маршрут выходного дня «**Сурский Яр**» разработан для организации туризма в центральной части Пензенской области.
- **Терновка** (отдаленный район города Пензы), **Пензенский район** и **Шемышейский район** Пензенской области - чрезвычайно интересный регион, на территории которого расположено множество памятников истории, культуры и природы.
- Созданный маршрут позволяет объединить большинство достопримечательности данных районов в рамках одного туристского мероприятия.

# Маршрутные точки



Общая протяженность  
двухдневного маршрута  
«Сурский Яр» - 185 км





*Карта маршрута «Сурский Яр»*

- Пензенский и Шемышейские районы Пензенской области объединенные бассейном известной и крупной в России реки Сура под единым туристическим брендом «Сурский Яр» представляют собой место, способное увлечь путешественников с самыми разнообразными вкусами.
- Здесь есть и уникальные природные места: Сурское водохранилище, курганы, святой источник и множество других памятников истории, культуры и архитектуры, и интересные событийные мероприятия, включая межрегиональный фестиваль с одноименным названием, и загадочные природные объекты, и богатое историческое наследие.



Маршрут «Сурский Яр» представляет собой последовательность достопримечательностей, памятников природы, историко-культурного наследия и сопровождается полноценными рассказами и интересными событиями.



Маршрут – интегрированный (регулируется в зависимости от времени года и желания заказчика).



# Музей русской старины

Посещение «Городского музея русской старины» Пензенского РГО.



Музей русской старины представляет собой частное собрание Филатовой Н.В. предметов городского быта русской семьи периода 19-20 вв.



г. Пенза, Терновка,  
ул. Новоселовка, 6.

Дом, в котором расположен музей построен в 19 веке, где фактически сохранился внутренний интерьер жилища горожан прошлых столетий. Посещение музея сопровождается полным рассказом о быте горожан и экспонатах. Посещение музея возможно сопровождением фольклорного песнопения местного творческого коллектива



# *Сурское водохранилище*



Во время движения производится остановка на возвышенности около села Алферьевка с целью осмотра панорамы Сурского водохранилища. Осмотр окрестностей сопровождается рассказом об истории создания «Сурского моря».

# *Районный поселок Шемышейка. Районный краеведческий музей*



Одним из памятников старины является торговый дом, в котором в настоящее время размещен местный краеведческий музей, что делает это место еще более привлекательным для путешественников.

В музее размещается свыше 900 экспонатов.

# Святой источник «Семиключье»



«Семиключье» - относится к наиболее почитаемым и популярным местам паломничества. Этот комплекс целебных родников находится на территории между двумя населенными пунктами: Мордовская Норка и Русская Норка.

Источники 7 ключей вытекают из очень древнего места, где несколько столетий назад находилась община монахов. В память об убитых разбойниками монахах здесь установлены семь крестов, соединенных между собой. В 2010 году на 7 ключей вновь вернулись монахи, силами которых здесь была построена церковь в честь Тихвинской иконы Божией Матери и отдельные купальни. Со всей округи сюда ежедневно съезжается множество паломников, чтобы искупаться в святых источниках и поправить свое здоровье.

# Туристическая база «Армиевский пруд»



База основана в 2012 году на берегу Армиевского пруда в лесном живописном месте. Развитая круглогодичная инфраструктура с прекрасным сервисом: гостевые дома, 2 бунгало, VIP-зона, ресторан, баня, детский клуб, спортивные площадки, беседки, зарыбленный пруд, европейский пляж, ягодные и грибные поляны на территории базы



На территории базы расположена Штаб-квартира Шемышейского местного отделения РГО, что делает ее более привлекательным местом для туристов и краеведов. На ее территории с успехом проходит этнокультурный международный фестиваль этнической культуры «Сурский Яр», объединяющий этноколлективы, мастеров, клубы исторической реконструкции в День дружбы и единения славян.



На базе трудоустроены несколько семей с охваченного войной Донбасса. Именно, на хуторе Сурский Яр при базе, соотечественники обрели себе вторую родину. Предусмотрена расширенная экскурсия по базе и этнохутору, знакомство с полным циклом производства и общение с его жителями



# Золоторевское городище



Золотарёвское городище — археологический памятник, относящийся к III–IV вв.

## *О Золоторевском городище*

Золоторевское городище расположено в верховьях реки Суры, вдоль оврага, по которому течет река Медоевка, в 0,5 км к северо-западу от центра посёлка городского типа Золотарёвка Пензенской области.

Здесь в 1237 году произошло крупное сражение между защитниками средневекового городка и идущими на Русь монгольскими войсками.

Памятник археологии Золотаревское поселение, безусловно, заслуживает того, чтобы стать объектом туризма. Это уникальный комплекс, представляющий реальные доказательства героической обороны народов Восточной Европы против монгольской армии. Большую роль играют археологические находки и исследования на городище и для развития российской археологии, а также истории и культуры в целом.

Территория поля битвы, одного из самых ярких среди средневековых древностей, была открыта совсем недавно, но уже привлекла внимание огромного числа любителей и профессионалов средневековой истории.

# Музей леса. Ахуны



Музей «Пензенский лес» расположен в одном из залов двухэтажного здания Министерства лесного, охотничьего хозяйства и природопользования Пензенской области


# Туристический комплекс «Русская охота»



«Русская охота» – это уникальный комплекс, созданный под влиянием исконных традиций национального отдыха и хранящий необъятную широту русского гостеприимства. Удивительная красота природы и исключительный уровень комфорта делают "Русскую охоту" по-настоящему неповторимым местом.



*Беседка с печкой*



*Беседка «Каменный шатер на водопаде»*



*Беседка «Утиный дворик»*





Развитая инфраструктура: деревянные домики и гостиница, несколько прудов с оборудованными местами для рыбалки, шашлык, баня, бассейн, беседки, искусственный водопад, ресторан и тир

# Причал «Росток». Пенза



Двухдневный маршрут «Сурский Яр» завершается на берегу реки Сурана причале у монумента «Росток» - символа Сурского края. Аллея сквера на улице Славы, обрамленная деревьями, ведет к этому монументу, символизирующему рост и процветание России. Набережная Суры и смотровая площадка у «Ростка» - излюбленное место пензенцев и туристов




Проблема экологического воспитания граждан, формирования экологической культуры общества тесно переплетена с проблемой сохранения историко-культурного наследия народов России, по сути, являющегося их неразрывной составной частью.

Именно поэтому развитие экологического сознания общества через пропаганду традиционных национальных ценностей, в частности, в форме организаций комплексных туристических маршрутов, представляется сегодня одним из наиболее перспективных направлений.



*Спасибо за внимание!*



ПЕНЗЕНСКОЕ ОБЛАСТНОЕ ОТДЕЛЕНИЕ РУССКОГО  
ГЕОГРАФИЧЕСКОГО ОБЩЕСТВА