




# *Топонимы Тисульской земли*

Авторы работы: Артёмова Татьяна  
Костырина Валерия,  
учащиеся 8 класса  
МОУ Комсомольской средней  
общеобразовательной школы  
Руководитель: Полякова Н.П.

# Проблемный вопрос:

- **каким образом реалии жизни влияют на выбор топонимических наименований Тисульского района?**



# Гипотеза:

- **топонимические наименования Тисульского района напрямую зависят от реалий действительности.**



# **Цели исследования:**

- **1) познакомиться с особенностями топонимики района;**
- **2) выявить факторы влияния действительности на топонимические наименования Тисульского района;**
- **3) классифицировать группы топонимов;**
- **4) объяснить значения топонимов.**

# Практическая цель:

- **создать словарь топонимов  
Тисульского района.**



# Основные задачи нашего исследования:

- 1) **выяснить, что такое топонимы и топонимика;**
- 2) **определить, в связи с чем появляются топонимы;**
- 3) **рассмотреть, каков «строительный материал» для топонимов.**



# Метод исследования - ПОИСКОВЫЙ

## Приёмы работы:

- 1) изучение исторических документов;
- 2) работа с толковым словарём;
- 3) интервьюирование очевидцев;
- 4) работа в сети Интернет;
- 5) составление диаграмм.



- **ТОПОНИМ** (от греч. *topos* – место, местность», *onoma* – «имя, название») – имя собственное, название любого географического объекта.

**Топонимика** – это наука об именах, названиях мест.

- **Топонимика** – наука смежная, развивающаяся на стыке истории, географии и лингвистики.

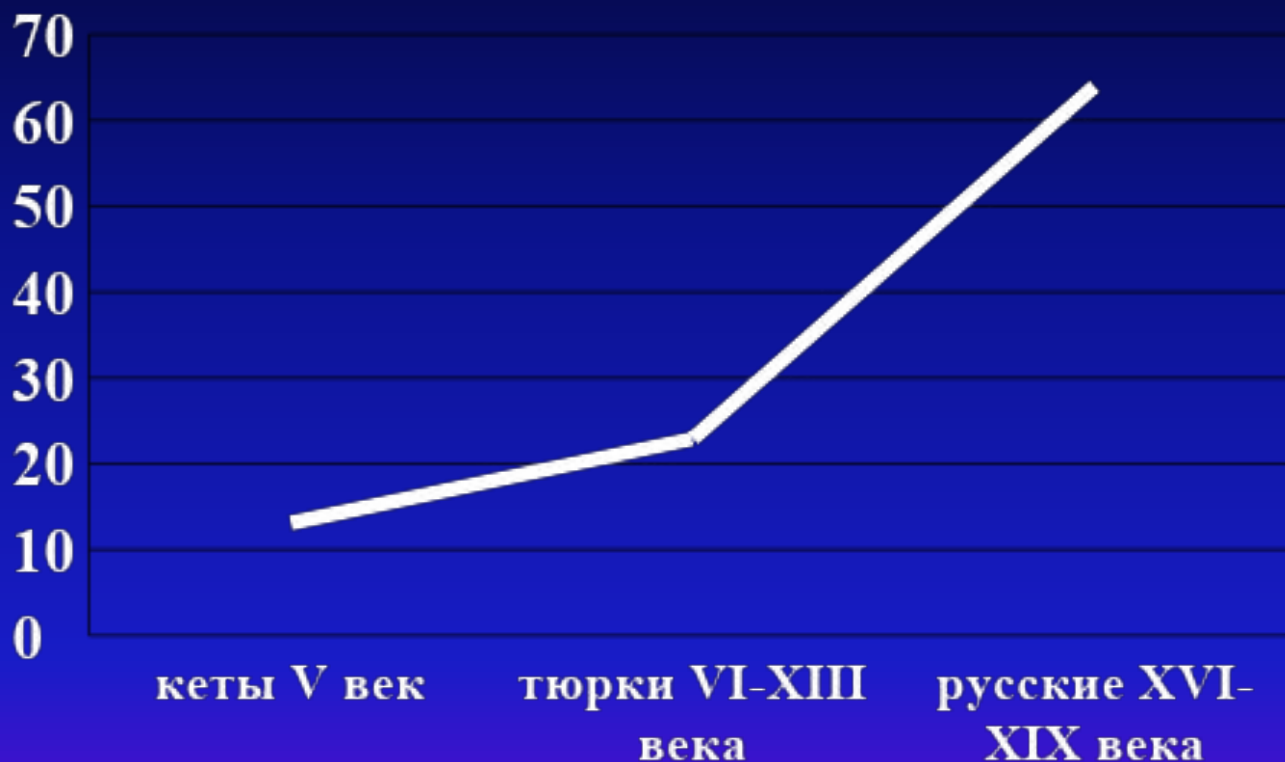




# Происхождение топонимов Тисульского района

- Топонимика Тисульского района сформировалась средствами разных языков:
- кетского,
- тюркского,
- русского.

# Население Тисульской земли



# КОРЕННЫЕ НАРОДЫ СИБИРИ

Издавна населяют территорию Кемеровской области шорцы, телеуты, калмаки и сибирские татары. Шорцы наиболее многочисленны среди коренных народов области и проживают, в основном, на юге по берегам рек Томи, Мрассу, Койдомы. До XVIII века шорцы были известны своим умением добывать и плавить железную руду, кузнечным ремеслом. В русских исторических документах XVII-XIX веков их называют кузнецкими татарами. Традиционными занятиями шорцев являются охота, земледелие, заготовка дикорастущих съедобных растений, рыболовство и пчеловодство. Были распространены изготовление глиняной посуды, обработка дерева и кожи, ткачество.


Телеуты по происхождению являются потомками скотоводческих племен — теле. В середине XVIII века их кочевой образ жизни сменился оседлой формой ведения хозяйства с земледелием, животноводством, охотой на пушного зверя, рыболовством.

Современные калмаки занимаются животноводством и земледелием. Из ремесел развиты обработка кожи и дерева.

На севере области в нескольких деревнях живут сибирские татары. По своим занятиям они являются земледельцами и скотоводами.

Богатое художественное творчество шорцев, телеутов, калмаков и сибирских татар выражается в песнях, сказках, легендах.

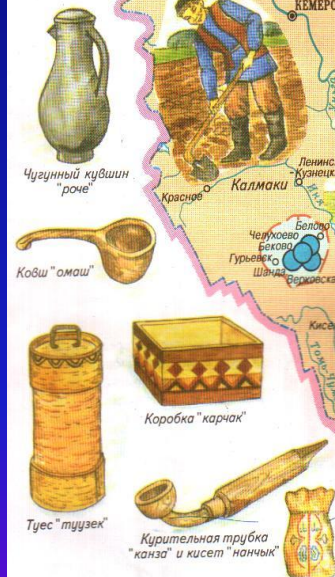
## ЖИЛИЩА И ХОЗЯЙСТВЕННЫЕ ПОСТРОЙКИ ШОРЦЕВ (конец XIX — начало XX вв.)



ПРЕДМЕТЫ НАЦИОНАЛЬНОЙ ОДЕЖДЫ ШОРЦЕВ



ПРЕДМЕТЫ ДОМАШНЕГО БЫТА ШОРЦЕВ



МУЗЫКАЛЬНЫЕ ИНСТРУМЕНТЫ ШОРЦЕВ



Места компактного проживания	Территории традиционного природопользования	
<span style="color: red;">●</span>	<span style="border: 1px dashed red; border-radius: 50%; padding: 2px;"></span>	шорцев
<span style="color: blue;">●</span>	<span style="border: 1px dashed blue; border-radius: 50%; padding: 2px;"></span>	телеутов
<span style="color: yellow;">●</span>	<span style="border: 1px dashed yellow; border-radius: 50%; padding: 2px;"></span>	калмаков
<span style="color: green;">●</span>	<span style="border: 1px dashed green; border-radius: 50%; padding: 2px;"></span>	сибирских татар


  

Проживает коренных народов Сибири:	
<span style="border: 1px solid black; border-radius: 50%; width: 10px; height: 10px; display: inline-block;"></span>	более 200 человек
<span style="border: 1px solid black; border-radius: 50%; width: 8px; height: 8px; display: inline-block;"></span>	от 100 до 200 человек
<span style="border: 1px solid black; border-radius: 50%; width: 6px; height: 6px; display: inline-block;"></span>	от 20 до 100 человек

Масштаб 1:2 500 000

# Места заселения коренных народов Сибири

# Тюркские топонимы региона



**шорские**

**другие тюркские:**

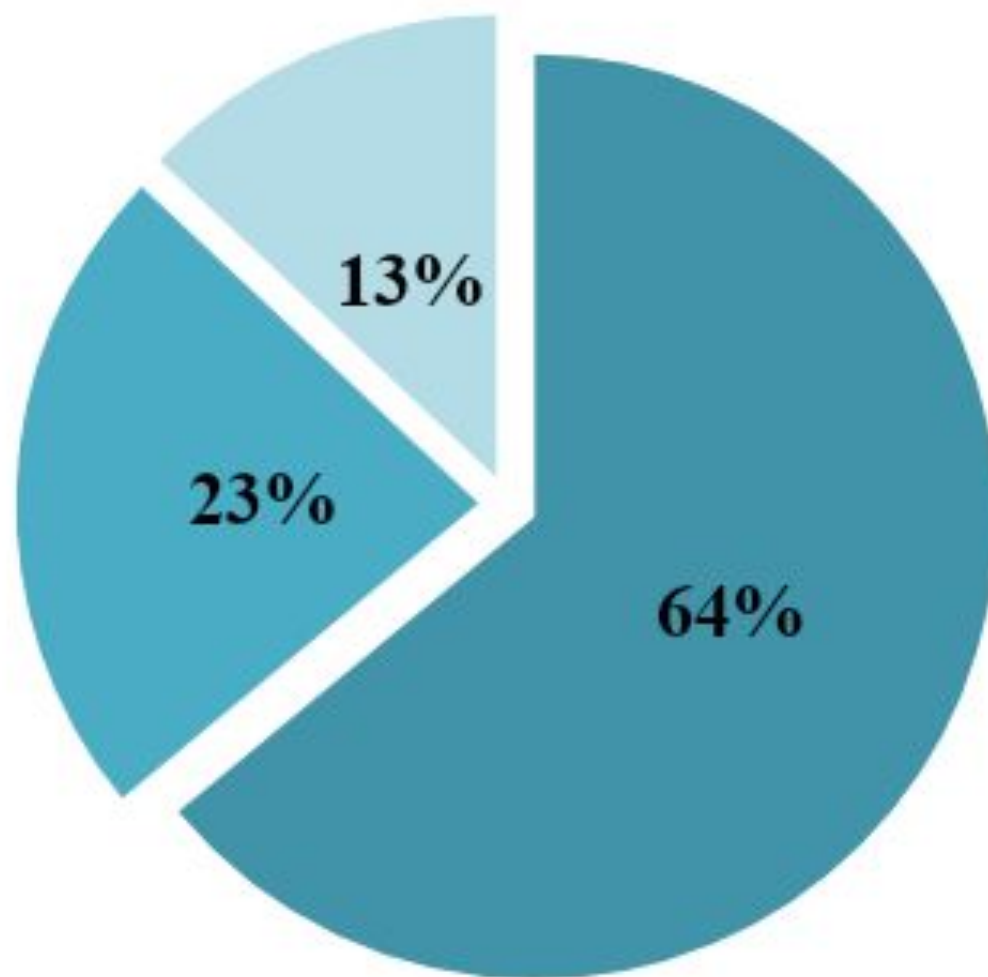
**телеутские, нижнетомских татар,  
чулымских тюрков и общетюркские**

# Топонимы Тисульского района

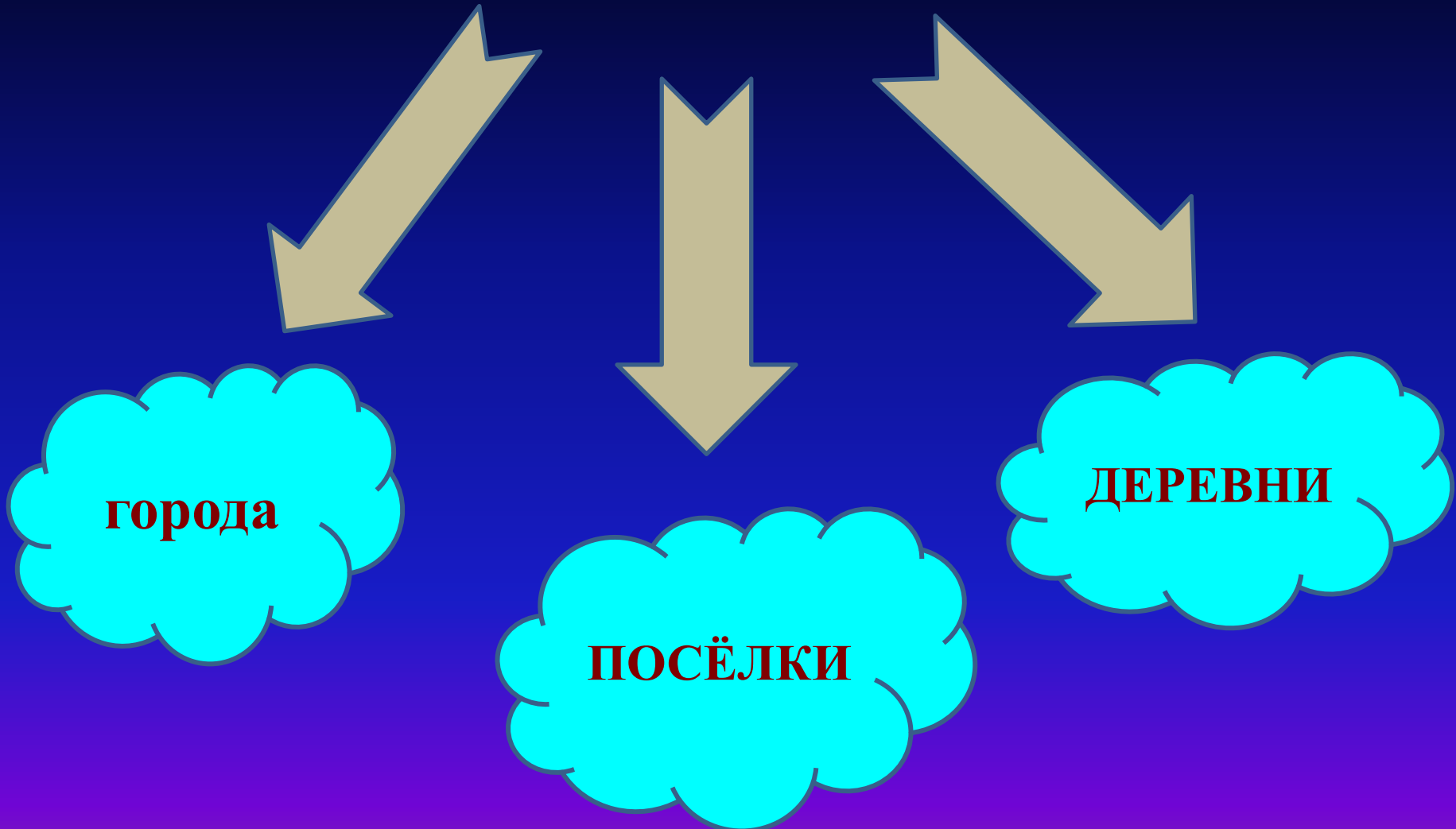
■ Ойконимы

■ Гидронимы

■ Оронимы



# ОЙҚОНИМЫ




# Город Кемерово







# ГИДРОНИМЫ



**реки**

**озёра**

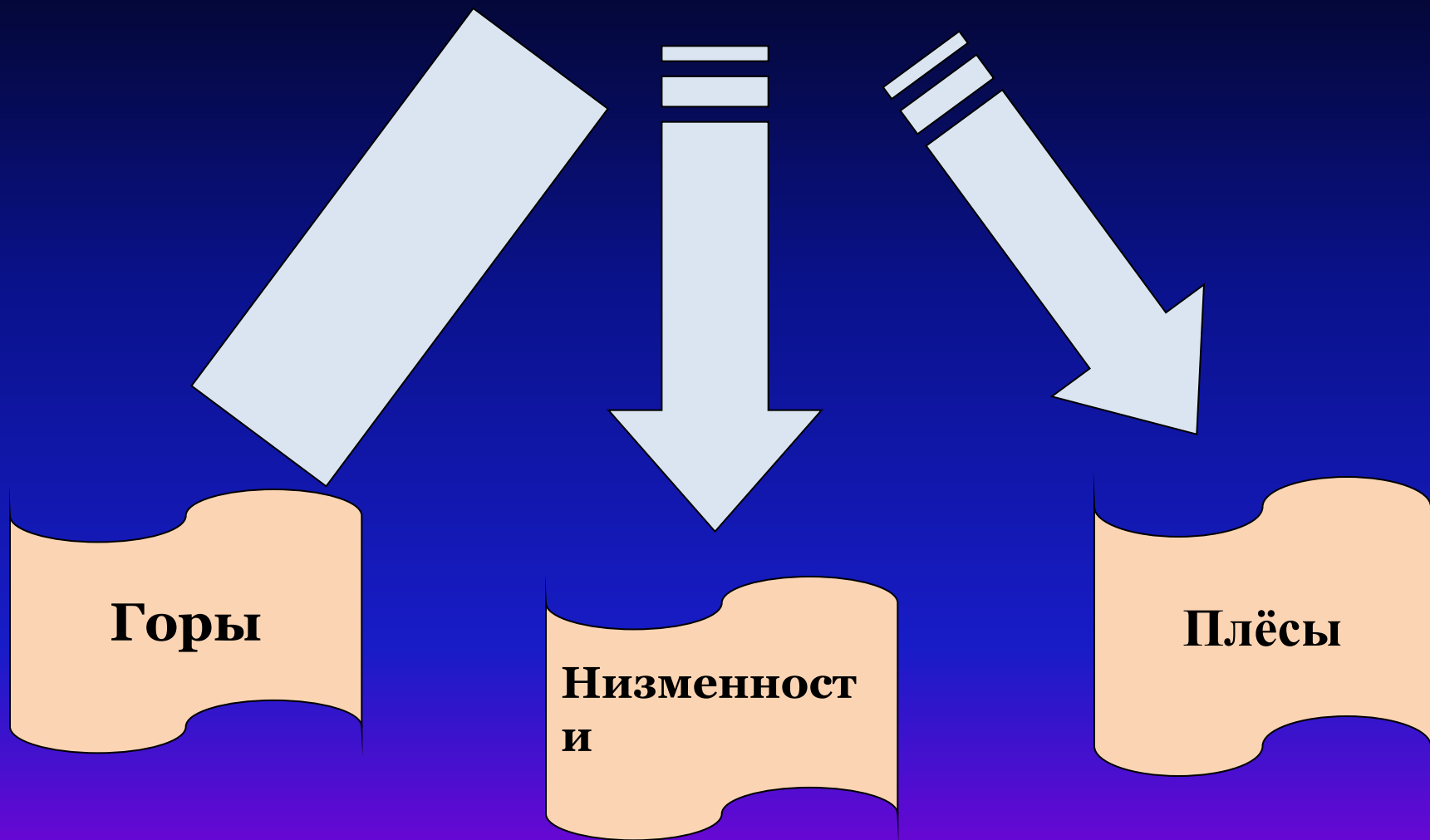
**пруды**

# Река КИЯ





# ОРОНИМЫ





# Как появляются топонимы?

1. По характерному признаку объекта.
2. По отличительному признаку объекта.
3. По имени, фамилии, прозвищу человека.
4. В честь какого-либо события.
5. В честь святых.
6. Используются географические термины.
7. Названия даются органами государственной власти.
8. По аналогии с уже существующими объектами.
9. По названию реки, на которой стоит объект.

# «Строительный материал»

## ДЛЯ ТОПОНИМОВ

- Суффиксы **-ОВ-**, **-ЕВ-** : **Серебряково**
- **-СК-**: **Комсомольск**
- **-НИК-**, **-ИК**, **-ОК-**, **-К-** : **Полуторник**  
**Городок**
- **-ИЧ-**, **-ЯНК -**, **-ИН-**, **-АН-** : **Листвянка**  
**Пичугино**

# Что же дала нам работа с топонимами?

1. Топонимы рассказали нам, откуда пришли люди в наш район, как осваивали новые места, какой населённый пункт появился раньше.

2. Топонимы рассказали о том, каким был язык наших предков.

3. Топонимы дали нам возможность установить родство одного народа (и его языка) с другим.

4. Они познакомили нас с природой родных мест.

5. Смысловой перевод тюркских и кетских названий позволил путем конкретных представлений понять их суть и связать с местоположением географического объекта, историческими событиями, природными условиями.

6. На территории Кемеровской области географические названия русского происхождения гораздо малочисленнее тех, которые были даны коренным населением. Наоборот, на территории Тисульского района русскоязычных названий на 2/3 больше по сравнению с кетскими и тюркскими.

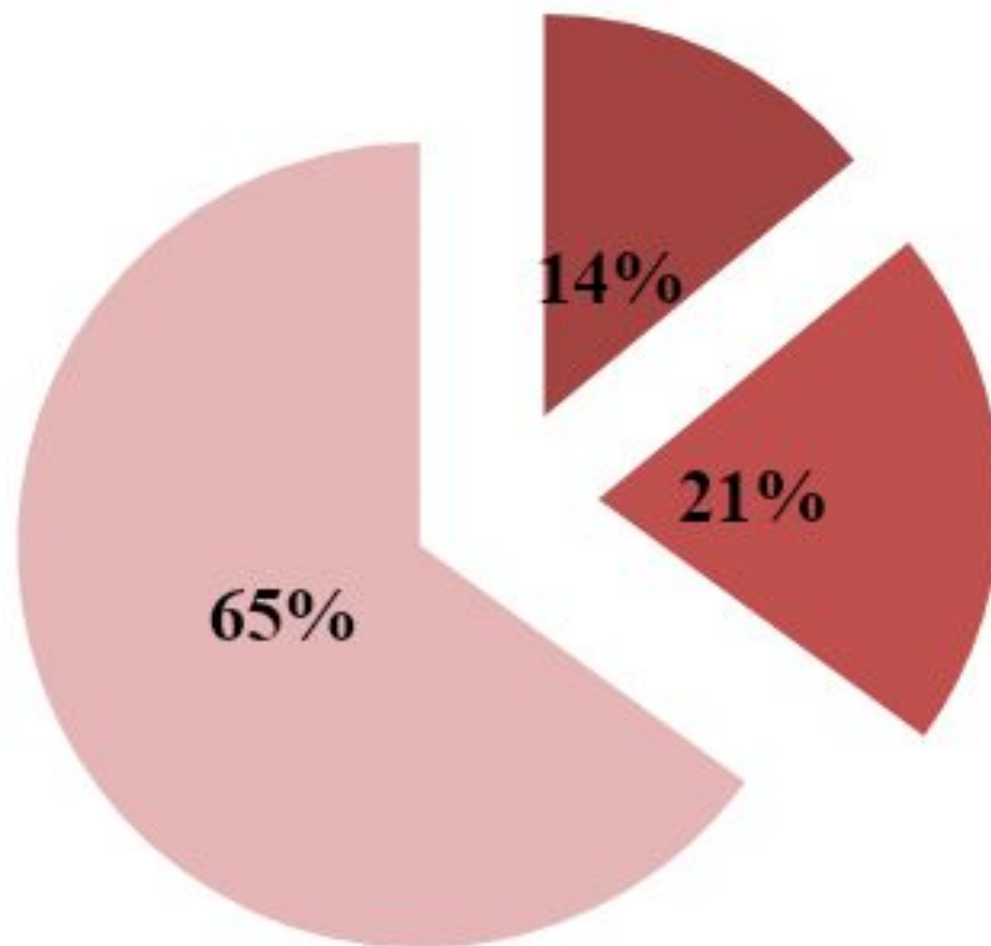


# Происхождение топонимов

■ Кетский язык

■ Тюркский язык

■ Русский язык



# Выводы

- На основании проведённых исследований мы пришли к выводу о том, что топонимы Тисульского района напрямую зависят от реалий жизни:
  - 1) географических особенностей местности;
  - 2) природных явлений, свойств воды и почв;
  - 3) событий из жизни поселян, истории заселения;
  - 4) фамилий и уличных прозвищ местных жителей;
  - 5) трудовой деятельности поселян;
  - 6) кетских и тюркских заимствований, диалектов переселенцев из центральных губерний России.

- **Таким образом, выдвинутая нами гипотеза подтвердилась.**



# Используемая литература

