

# ВОКРУГ СВЕТА ПОД РУССКИМ ФЛАГОМ



# Вы узнаете:

- Кто из русских мореплавателей совершил первое кругосветное путешествие.
- Кто открыл Антарктиду.
- Почему российским морякам удалось подойти к берегам Антарктиды, а Джеймсу Куку –нет.





## Памятник адмиралу Ивану Федоровичу Крузенштерну



**Иван Федорович  
Крузенштерн  
мореплаватель, адмирал.**



**1770-1846**



**Кронштадтский Морской  
Кадетский Корпус**




# **Ю.Ф. Лисянский –** **великий мореплаватель,** **капитан 1 ранга,** **исследователь, известный** **путешественник**

**Лисянский подает в Адмиралтейство записку о необходимости организации первого русского кругосветного плавания. В ней он пишет, что все великие державы уже 200 лет бороздят Мировой океан, и только Россия до сих пор не выходит дальше Балтийского моря.**



**В 1802 г. император Александр I утвердил проект кругосветного плавания. В Англии было куплено два корабля. Одному дали имя «Надежда», поскольку с плаванием, в которое собирали корабли, связывали большие надежды. А второй называли «Невой», потому что первое русское плавание вокруг света начиналось из устья Невы «Надеждой» командовал И.Ф. Крузенштерн, «Невой» Ю. Ф. Лисянский**



**Корабль «Надежда»**



**Корабль «Нева»**

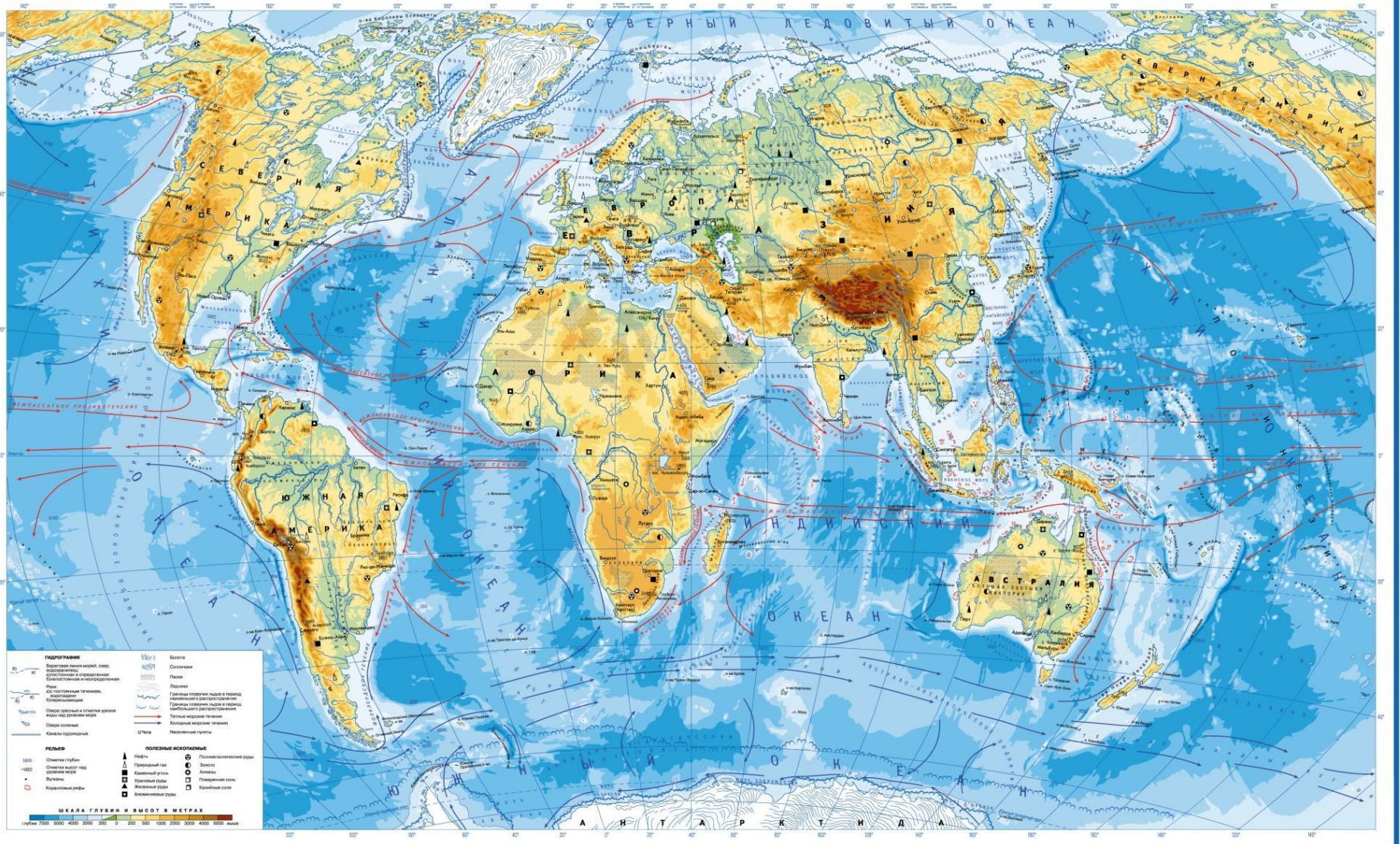


7 августа 1803 года экспедиция вышла из порта Кронштадт.

**Цель экспедиции:** доставка грузов русским поселениям на Аляске

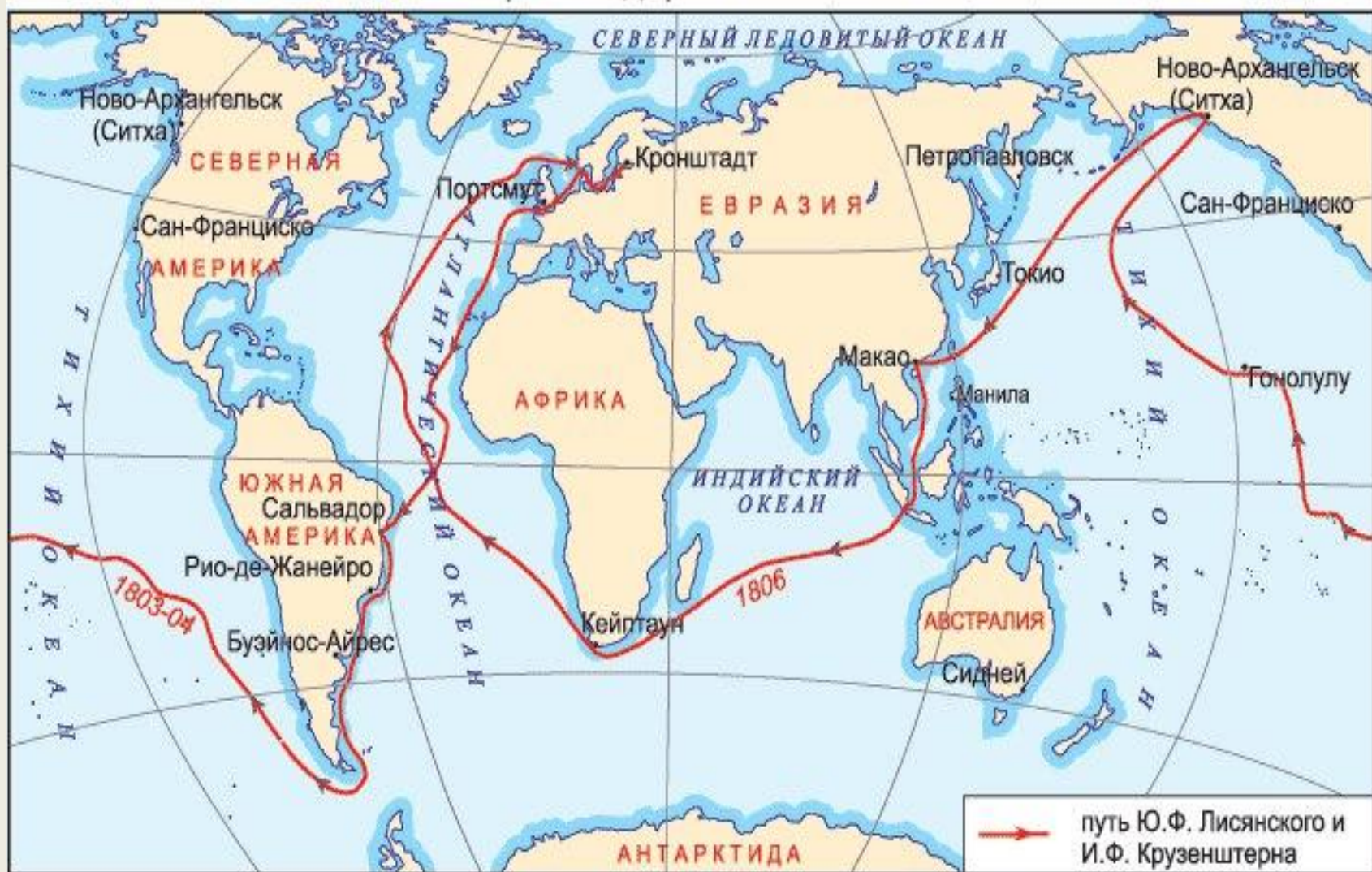


# ФИЗИЧЕСКАЯ КАРТА МИРА






# За три года экспедиция обогнула земной шар.





**«Нева»**

**22 июля 1806 года в Кронштадтский рейд вошла «Нева». Ю.Ф. Лисянский первым совершил безостановочный переход из Китая в Европу. (142 дня пути).**



**«Надежда»**

**«Надежда», пройдя более длинный путь, вернулась в Кронштадт через 2 недели. Исторический вояж вокруг света закончился.**



	<b>Путешествие Фернана Магеллана</b>	<b>Экспедиция И. Крузенштерна и Ю. Лисянского</b>
<b>Даты</b>	<b>1519-1522 годы</b>	<b>1803-1806 годы</b>
<b>Цель путешествия</b>	<b>Достичь Азии, следуя на запад</b>	<b>Оказание помощи русским поселенцам на Аляске</b>
<b>Результат путешествия</b>	<b>Доказана шарообразность Земли и возможность кругосветного плавания, открыт проход из Атлантического океана в Тихий</b>	<b>Открытие небольшого острова</b>



- Самой знаменитой станет экспедиция 1819 года под командованием Фаддея Беллинсгаузена и Михаила Лазарева, которая откроет последний неизвестный материк нашей планеты – Антарктиду.

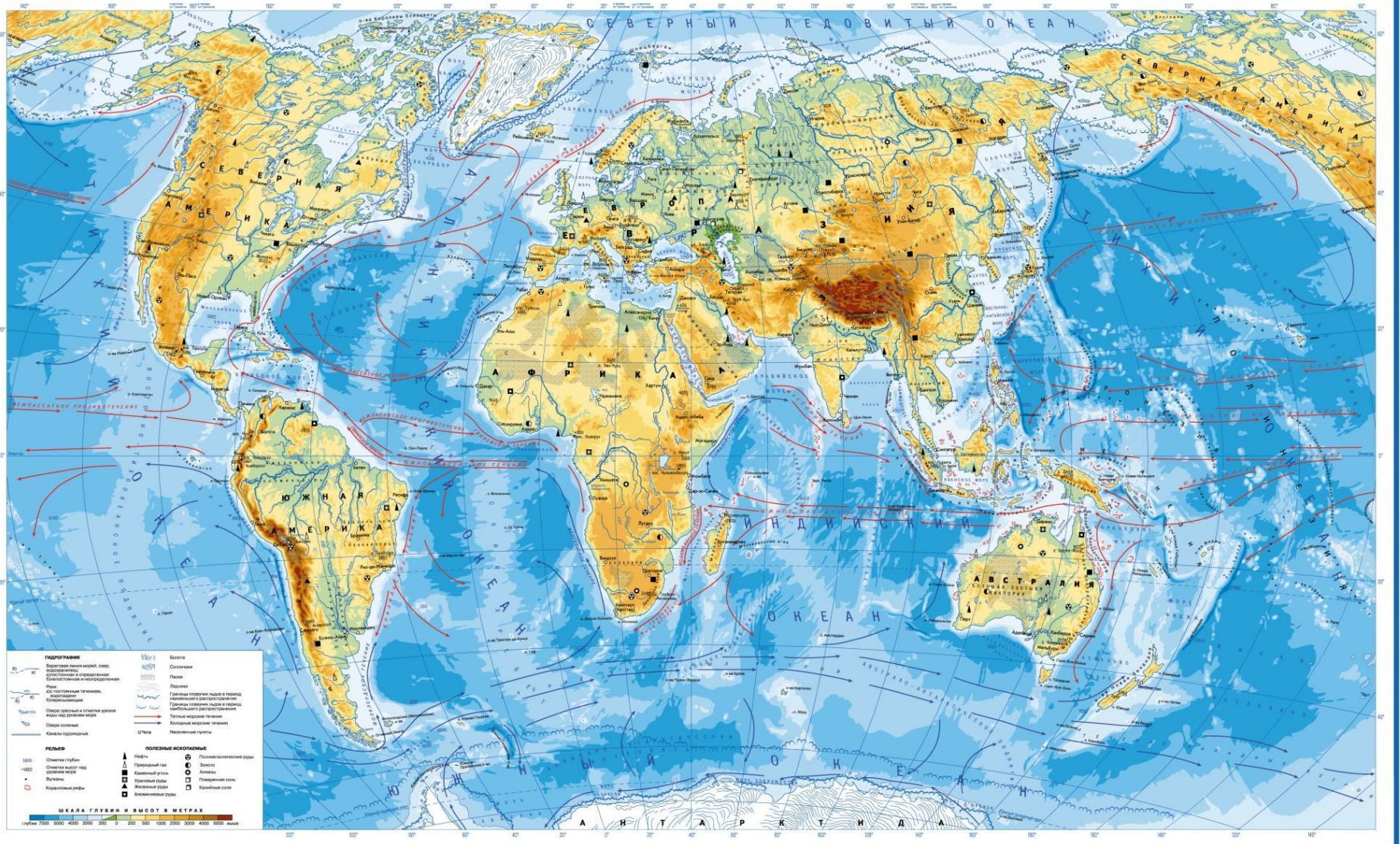




- Специально для экспедиции в Англии было закуплено два прочных шлюпа – «Восток» и «Мирный».



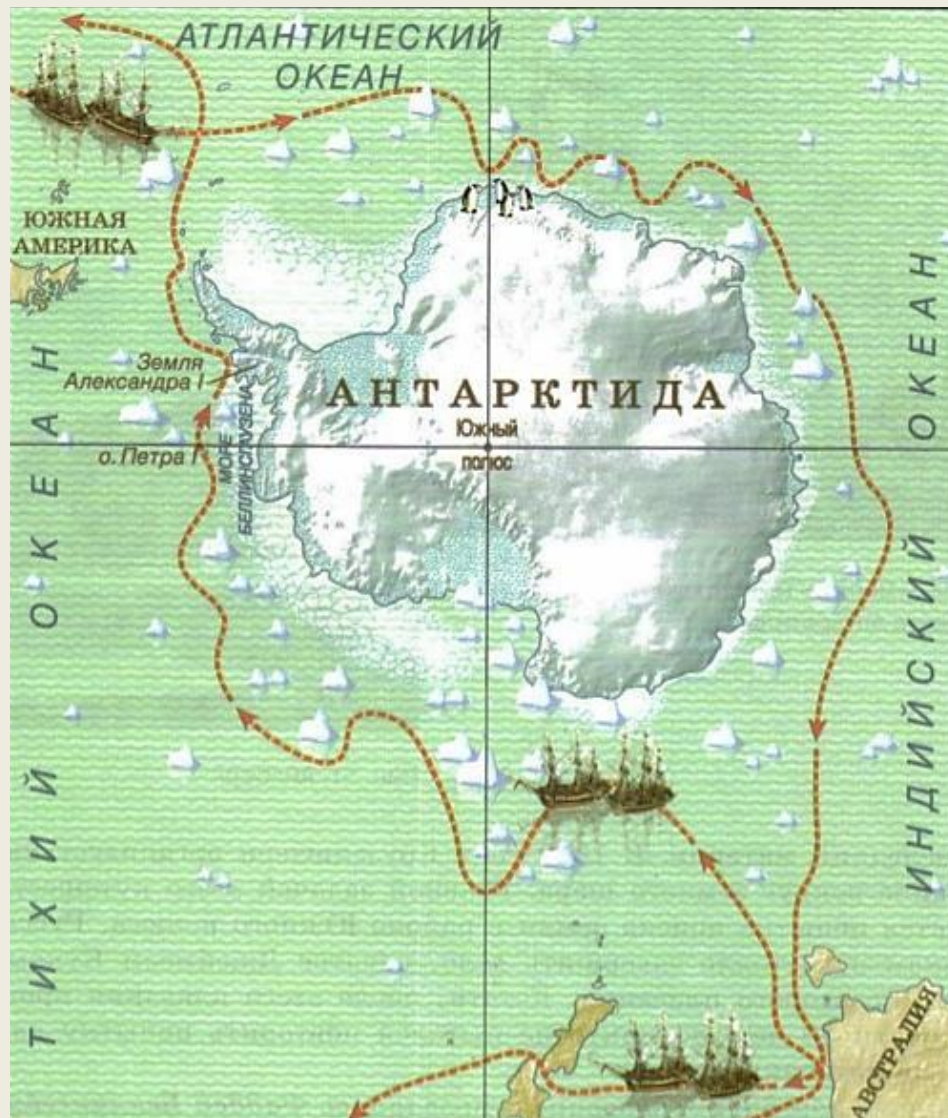
# ФИЗИЧЕСКАЯ КАРТА МИРА







27 января 1820 года корабли впервые вплотную подошли к побережью последнего неизвестного людям материка. Эта дата считается днем открытия Антарктиды.





	<b>Второе кругосветное путешествие Джеймса Кука</b>	<b>Экспедиция Ф. Беллинсгаузена и М. Лазарева</b>
<b>Даты</b>	<b>1772-1775 г.</b>	<b>1819-1821 г.</b>
<b>Цель путешествия</b>	<b>Продолжение поисков Южного материка</b>	<b>Проникновение как можно дальше к Южному полюсу окончательное решение загадки Южного материка</b>
<b>Результат путешествия</b>	<b>Цель не была достигнута</b>	<b>Открытие Антарктиды</b>

## Картографический практикум

1. С помощью физической карты Антарктиды (атлас, с. 13) совершите воображаемое путешествие вокруг самого холодного материка Земли. Расставьте в правильном порядке объекты, которые вы увидите вдоль береговой линии материка, двигаясь с востока на запад по линии Южного полярного круга. Начальный пункт отправления — Антарктический полуостров.

№ п/п	Названия объектов
1	влк. Эребус
2	Море Уэдделла
3	Море Амундсена
4	Остров Петра I
5	Море Беллинсгаузена
6	научная станция Мирный
7	Море Росса



# Домашнее задание

- Параграф 18, повторить параграфы 7-17 и подготовиться к итоговому тесту.