



---

# **Всекубанский классный час, посвященный 70-летию основания Краснодарского края**

**Разработала и провела: Гончарова Л.В.**


# Символы Краснодарского края



# ФИЗИЧЕСКАЯ КАРТА КРАСНОДАРСКОГО КРАЯ



# *Дольмены*



# Текст дарственной грамоты:

**Черноморскому казачьему войску жалуется «в вечное владение состоящий в области Таврической остров Фанагория со всею землею, лежащею по правую сторону реки Кубани от устья ее к Усть-Лабинскому редуту... чтобы с одной стороны река Кубань, а с другой же Азовское море до Ейского городка служили границею войсковой земли». В обязанность войску вменяется «бдение и стража пограничная».**

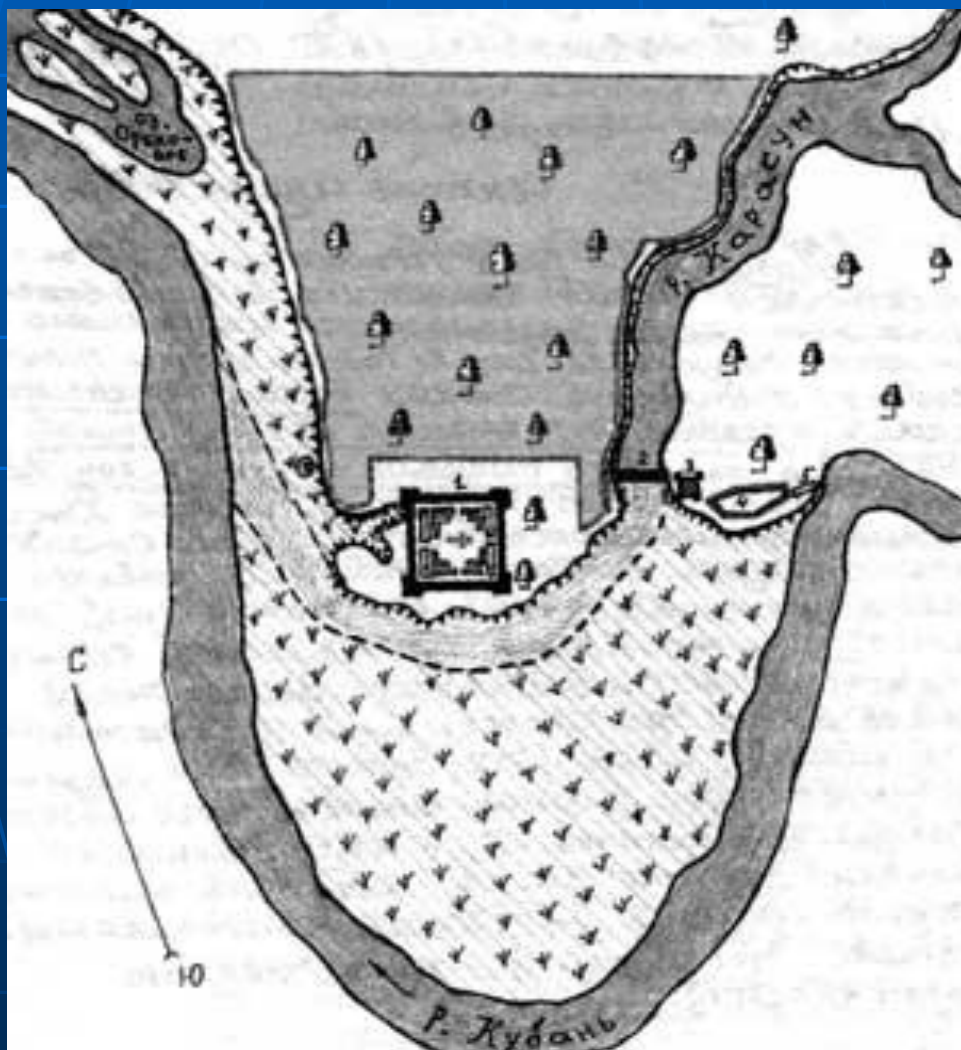
**Сей документ подписан 30 июня 1792 года рукою императорского величества.**



# Триумфальная Александровская арка



# План Карасунского Кута в конце XVIII в.




# Памятник Екатерине II

Открыт в 1907 г.  
Демонтирован осенью 1920 г.





# Восстановленный памятник Екатерине II





# *Хаты черноморских казаков*



# Интерьер хаты



# Черноморские казаки



# Национальный костюм



После поражения антифеодального восстания на Дону в 1708-1710 годах атаман Некрасов увел часть казаков на Кубань, а затем в Турцию. Казаки-некрасовцы были одними из первых, до прибытия Черноморского казачьего войска, построивших свои поселения на кубанской земле. В экспозиции представлены предметы быта некрасовцев.

# Памятник на Малой земле



# Матрос с гранатой






г. Краснодар  
Мемориальная арка (доска)  
«Ими гордится Кубань».



Имя твое не известно,  
подвиг твой бессмертен



# Белореченск

## Братская могила



г. Белореченск

*Братская могила воинов Таманской армии, погибших в 1918 г., 28 красноармейцев, замученных в 1922 г., 11 комсомольцев, расстрелянных в 1922 г., 63 жителей станции Белореченской, погибших во время оккупации Белореченского района немецко-фашистскими захватчиками, и 80 воинов, погибших при освобождении района в 1943 г.*

**Поселок Ахтырский  
Абинского района  
*Памятник воинам-пожарным***



# Поселок Виноградный Анапского района

## Памятник воинам-землякам



# ФИЗИЧЕСКАЯ КАРТА КРАСНОДАРСКОГО КРАЯ



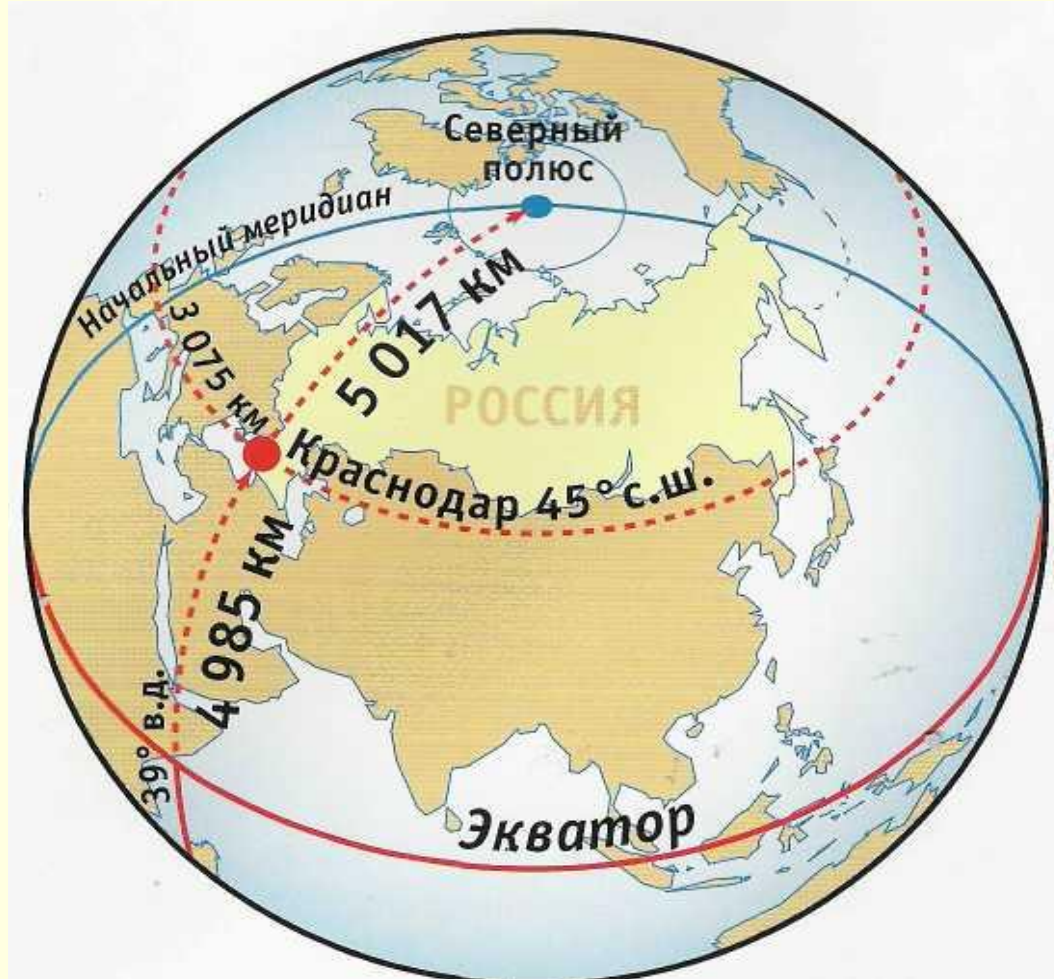
# АДМИНИСТРАТИВНО-ТЕРРИТОРИАЛЬНОЕ ДЕЛЕНИЕ КРАСНОДАРСКОГО КРАЯ



ТЕРРИТОРИИ, ПОДЧИНЕННЫЕ ГОРОДАМ	
I	Краснодар
II	Армавир
III	Новороссийск
IV	Геленджик
V	Горячий Ключ
VI	Сочи

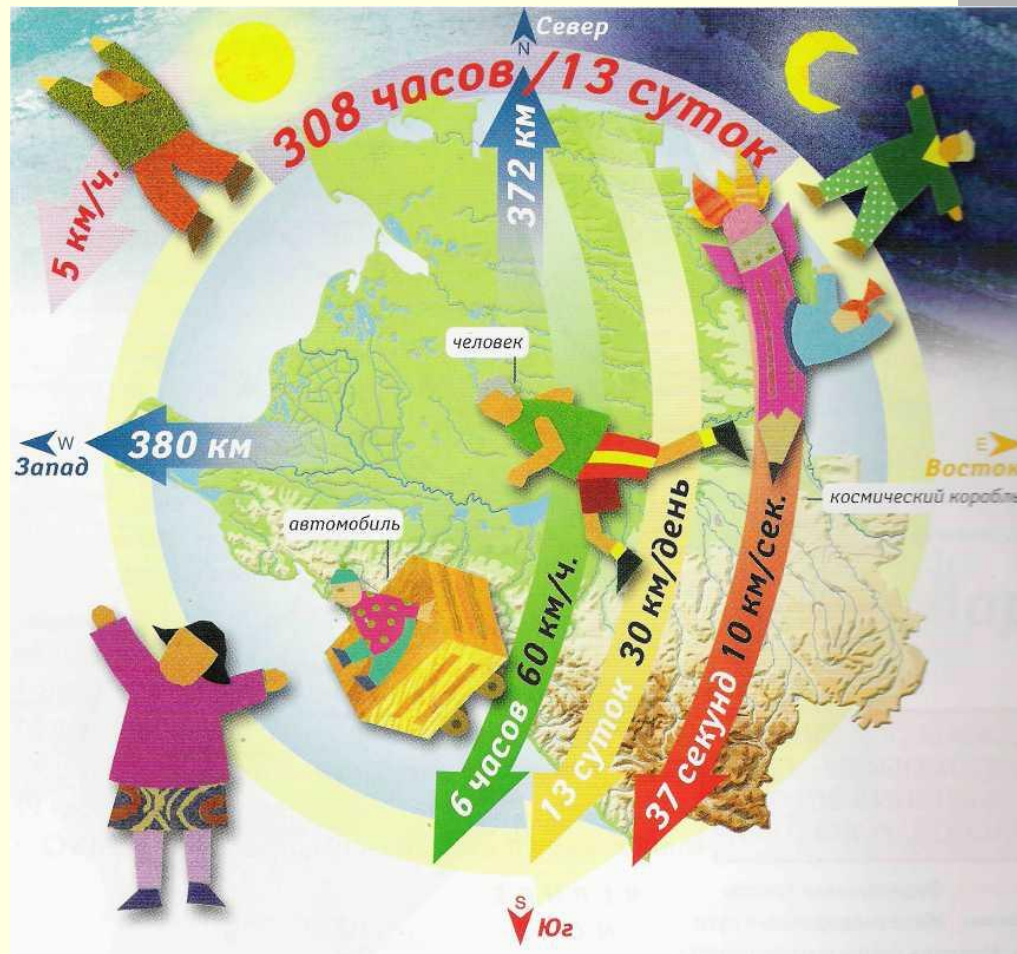
№ района на схеме	Наименование района	Наименование районного центра
28	Абинский	г. Абинск
26	Анапский	г. Анапа
35	Апшеронский	г. Апшеронск
14	Белоглинский	с. Белая Глина
30	Белореченский	г. Белореченск
10	Брюховецкий	ст-ца Брюховецкая
11	Выселковский	ст-ца Выселки
24	Гулькевичский	г. Гулькевичи
20	Динской	ст-ца Динская
1	Ейский	г. Ейск
23	Кавказский	ст-ца Кавказская
17	Калининский	ст-ца Калининская
6	Каневский	ст-ца Каневская
19	Кореновский	г. Кореновск
16	Красноармейский	ст-ца Полтавская
5	Крыловский	ст-ца Крыловская
27	Крымский	г. Крымск
31	Курганинский	г. Курганинск
4	Куцевский	ст-ца Куцевская
37	Лабинский	г. Лабинск
7	Ленинградский	ст-ца Ленинградская
36	Мостовский	пгт Мостовской
32	Новокубанский	г. Новокубанск
13	Новолокровский	ст-ца Новолокровская
38	Отрадный	ст-ца Отрадная
8	Павловский	ст-ца Павловская
9	Приморско-Ахтарский	г. Приморско-Ахтарск
29	Северский	ст-ца Северская
15	Славянский	г. Славянск-на-Кубани
3	Староминский	ст-ца Староминская
22	Тбилисский	ст-ца Тбилисская
25	Темрюкский	г. Темрюк
18	Тимашевский	г. Тимашевск
12	Тихорецкий	г. Тихорецк
34	Туапсинский	г. Туапсе
33	Успенский	с. Успенское
21	Усть-Лабинский	г. Усть-Лабинск
2	Щербиновский	ст-ца Старощербиновская

# Положение Краснодара по отношению к экватору, полюсу и начальному меридиану





# Велик ли наш край?




# Поверхность края

1 ПРИАЗОВСКИЕ ЛИМАНЫ



2 АЗОВО-КУБАНСКАЯ РАВНИНА




3 ЗОНА ПРЕДГОРИЙ




М  
3 000  
2 000

# 5 ГОРНЫЕ ХРЕБТЫ




# 4 ЛЕСИСТЫЕ ГОРЫ



GPS



# 6 ЧЕРНОЕ МОРЕ



г. Чугуш  
3240

М  
3

# ПОЛЕЗНЫЕ ИСКОПАЕМЫЕ



# Подземные сокровища Кубани



# Причуды климата

## ОСНОВНЫЕ ХАРАКТЕРИСТИКИ КЛИМАТА

