


«Зимняя олимпиада в субтропиках: реальность или утопия?»



Подготовила
ученица 9М класса
МОУ СОШ №8
Верещак Анна



- **Гипотеза:** я предполагаю, что при использовании современных технологий и значительных материальных вложений зимние олимпийские игры возможны в любой природно-климатической зоне.
- **Актуальность** заключается в том, что олимпийское движение является приоритетным направлением политики государства, направленное на развитие спорта и пропаганду здорового образа жизни.



- **Тема:** «Зимняя олимпиада в субтропиках: реальность или утопия?».
- **Цель работы:** выявление взаимосвязи географии зимних олимпийских игр и природно–климатических условий мест их проведения.



sochi.ru
2014 

Задачи:

- Изучить географию зимних олимпийских игр современности.
- Проанализировать в какой степени природные условия влияют на выбор места проведения зимних олимпиад и зимние олимпийские виды спорта.
- Изучить природные условия Большого Сочи с позиции успешной олимпиады.
- Рассмотреть Югру, как возможную альтернативу Сочи 2014.



- **Объект исследования:** зимние олимпийские игры.
- **Предмет исследования:** природные условия территорий Сочи и ХМАО- Югры, как мест проведения зимних олимпийских игр.



Памятник I Зимним Олимпийским играм в Шамони.



Официальная церемония открытия Игр в Шамони



Олимпийская символика



Citius, Altius, Fortius



Международный Олимпийский комитет основан в 1894 году.

Президенты МОК в разные годы

	Жак Рогге	Бельгия	2001–...
	Хуан Антонио Самаранч (почетный президент МОК пожизненно)	Испания	1980–2001
	Лорд Килланин	Ирландия	1972–1980
	Авери Брундаж	США	1952–1972
	Дж. Зигфрид Эдстром	Швеция	1946–1952
	Ле Комте Генри де Бель-Лятур	Бельгия	1925–1942
	Барон Пьер де Кубертен	Франция	1896–1925
	Деметриус Викелас	Греция	1894–1896



Географическая «хронология» Зимних Олимпийских Игр.



Распределение по широтам, мест проведения зимних олимпиад.

Город проведения	Страна	Географическая широта
Сочи	Россия	43°36'00"с.ш.
<u>Приблизительно на широте Сочи</u>		
Саппоро	Япония	43°03'00"с.ш.
Сараево	Югославия	43°52'00"с.ш.
<u>Южнее Сочи</u>		
Нагано	Япония	36°38'55"с.ш.
Скво-Велли	США	39°11'47"с.ш.
Солт-Лейк-Сити	США	40°45'17"с.ш.
<u>Немного севернее Сочи</u>		
Лейк-Плэсид(дважды)	США	44°17'08"с.ш.
Турин	Италия	45°04'00"с.ш.
Гренобль	Франция	45°11'16"с.ш.
Альбервиль	Франция	45°41'00"с.ш.
Шамони	Франция	45°55'00"с.ш.
Санкт-Мориц	Швейцария	46°29'51"с.ш.
Кортина-д'Ампеццо	Италия(не состоялась)	46°32'с.ш.
Инсбрук (дважды)	Австрия	47°16'00"с.ш.
Гармиш-Партенкирхен	Германия	47°30'00"с.ш.
<u>Остальные (значительно севернее)</u>		
Ванкувер	Канада	49° 13'с.ш.
Калгари	Канада	51°с.ш.
Осло	Норвегия	59°54'40" с. ш.
Лиллехаммер	Норвегия	61° 6' 49" с.ш.

(Один градус широты, как известно из шкалы, это около 111 км.)


спорта.

- Керлинг;
- Скоростной бег на коньках;
- Фигурное катание;
- Хоккей с шайбой;
- Конькобежный спорт;
- Шорт-трек.
- Бобслей;
- Лыжные гонки;
- Лыжное двоеборье;
- Прыжки на лыжах с трамплина;
- Скелетон;
- Биатлон;
- Санный спорт;
- Сноубординг;
- Фристайл.




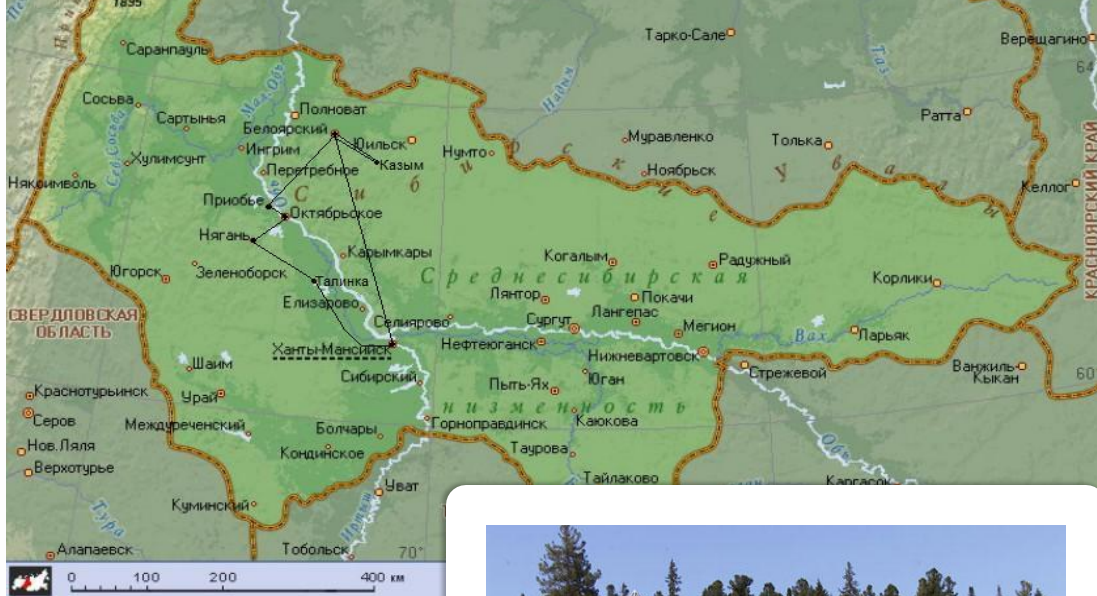


sochi.ru
2014 



Горный кластер





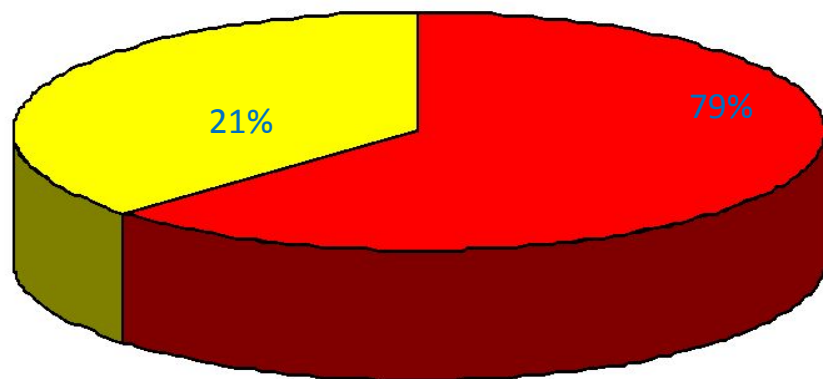
ХМАО - ЮГРА



Югра спортивна



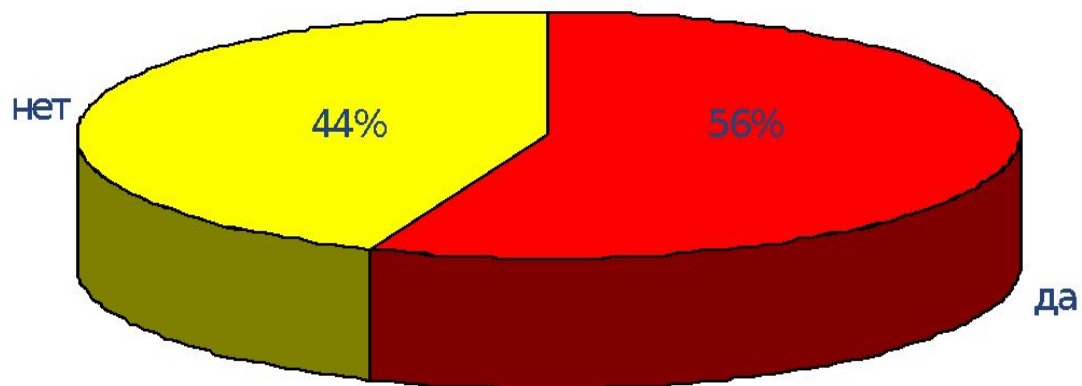
С чем у вас ассоциируется город Сочи с курортным городком, теплым морем и пляжем или с горнолыжным спортом и катанием на коньках?



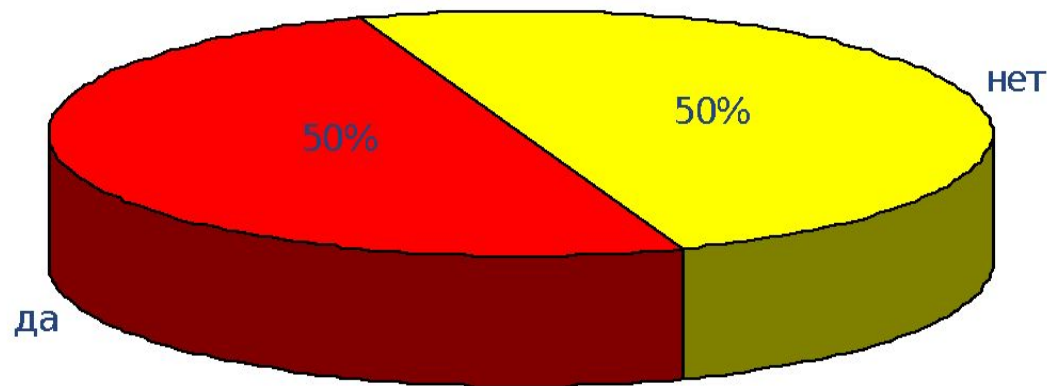
- курортный городок, теплое море и пляж
- зимняя олимпиада, биатлон, катание на коньках



Как вы считаете, подходит ли Сочи по климатическим особенностям для проведения Зимних Олимпийских Игр 2014?



Подходит ли, по вашему мнению, Югра для проведения Зимней Олимпиады?



sochi.ru
2014 




Большой Сочи	ХМАО - Югра
<p>Географическое положение: Расположен на юго-западе европейской части России на побережье Черного моря. (прибрежное положение)</p>	<p>Географическое положение: Расположен в азиатской части России в центре Западно-сибирской равнины. (континентальное положение)</p>
<p>Климат: Субтропический влажный климат. Среднемесячная температура января составляет -6С. (мягкий)</p>	<p>Климат: Континентальный климат. Средняя температура воздуха в зимний период – 20С. (суровый)</p>
<p>Местоположение по широтам: Находится в холодных субтропиках.</p>	<p>Местоположение по широтам: Находится в умеренных широтах</p>
<p>Снежный покров: Не образуется устойчивого снежного покрова.</p>	<p>Снежный покров: Снежный покров в течение 7-8 месяцев в году.</p>
<p>Рельеф: Расположен на побережье Чёрного моря в Имеретинской низменности и западные склоны Кавказских гор (Красная поляна – горнолыжный курорт).</p>	<p>Рельеф: Округ расположен в центральной части Западно - сибирской равнины. Крайний запад округа – предгорные части Уральских гор.</p>
<p>Население: 415,087 тыс. чел</p>	<p>Население: 1538,6 тыс. чел Ханты-Мансийск - 78 808 чел.</p>
<p>Спорт: Развиты только горнолыжные виды спорта. Хорошо развиты летние виды спорта.</p>	<p>Спорт: Хорошо развиты многие зимние виды спорта.</p>

Итоги исследования:

- Для проведения Зимней Олимпиады необходима горная местность или предгорье, так как для некоторых зимних олимпийских видов спорта это обязательное условие.
- Все зимние Олимпийские Игры проводились в северном полушарии, в умеренных широтах и холодных субтропиках.
- Сочи, как место проведения Зимних Олимпийских Игр 2014, все таки имеет положительные факторы для проведения Зимней Олимпиады.
- География Зимней Олимпиады меняется в южном направлении, что связано с развитием современных технологий. Однако существуют такие виды спорта, которые всё-таки требуют естественных природных условий.





Спасибо за внимание, до встречи!

