

# Презентация на тему «Ульяновская область. Прошлое и настоящее»

Подготовила учитель  
МКОУ ООШ села Ст.Васильевка  
Картушина Ольга Николаевна

# Ульяновск



- **Улья́новск** (в 1780–1924 годах — **Симби́рск**, в 1648–1780 гг. — **Синби́рск**) — город в европейской части России, административный центр Ульяновской области. Образует муниципальное образование городской округ Ульяновск. Расположен на Приволжской возвышенности, на берегах рек Волги (Куйбышевское водохранилище) и Свияги, в месте сближения их русел<sup>[4]</sup>.
- Город находится в 890 км к юго-востоку от Москвы.
- Население Ульяновска — 619 492<sup>[2]</sup> чел. Площадь города составляет 316,9 км<sup>2</sup><sup>[1]</sup>.
- Основан по указу царя Алексея Михайловича окольничим Богданом Хитрово в 1648 году как крепость Симбер с целью защиты восточных границ Русского царства от набега кочевых племён. В ходе административной реформы Екатерины II в 1780 году Симбер был переименован в Симбирск, став главным городом Симбирского наместничества (губернии), в 1796 году Павел I своим указом подтвердил статус Симбирской губернии.
- Современное название носит с 1924 года. Это имя город получил в честь В. И. Ульянова (Ленина), являвшегося уроженцем Симбирска.

# Ульяновская область



- Ульяновская область — субъект Российской Федерации, входит в состав Приволжского федерального округа. Административный центр — город Ульяновск.
- Регион граничит: с Самарской областью на востоке, с Саратовской областью на юге, с Пензенской областью и Республикой Мордовия на западе, с Чувашской Республикой и Республикой Татарстан на севере.
- Число муниципальных образований всех типов – 167, из них 3 городских округа, 143 поселения (городские - 31, сельские - 112), 21 муниципальный район.
- 
- Образована 19 января 1943 года Указом Президиума Верховного Совета СССР<sup>151</sup>.
- Губернатор Ульяновской области (с 2005 г.) – Сергей Иванович Морозов.

# История развития Ульяновской области

- 
- Первые люди на территории современной Ульяновской области появились примерно 100 000 лет назад. Их привлекал мягкий климат и богатые рыбой реки и озера. Эта территория относилась к Волжской Булгарии, чью столицу разорили орды хана Батыея.

- 
- До конца 30-х годов XV в. здесь царило запустение, но с вхождением в Казанское ханство наметился небольшой прогресс. После того как Казанское ханство покорил Иван Грозный, в регионе стали возникать первые русские поселения. Но понадобился почти век, чтобы эти земли начали осваивать массово, со строительством засечных черт для охраны от набегов. Тогда же, в 1648 г., и появился Синбирск (ныне – [Ульяновск](#)). Крепость так и не покорилась отрядам Степана Разина.


- 
- До XX в. нынешняя Ульяновская область была провинциальным российским регионом, типично аграрным, уровень индустриализации был одним из самых низких в империи. И только со строительством железной дороги (1898 г.) промышленность начала создаваться. Некоторые коммерческие банки вкладывали средства в хлебную торговлю и суконное производство. В целом, с начала века до 1917 г. объем промышленной продукции вырос в 2,5 раза.

- 
- А дальше ход истории резко изменился. Родине В.И. Ленина придали мощное развитие. Были открыты Сенгилеевский цементный завод, хлебозавод в г. [Ульяновске](#), швейная фабрика, построен химзавод "Дубитель". В 1920-1930 гг. была проведена полная реконструкция крупных и средних промышленных предприятий области. Это позволило удвоить объем промышленного производства с 1927 по 1933 г.

- 
- В годы Великой Отечественной войны только [Ульяновск](#) принял 15 предприятий, в том числе руководство и рабочих автомобильного завода имени Сталина из [Москвы](#). Работать приходилось в сложнейших условиях, уже в ноябре 1941 г. температура воздуха понизилась до -45,0 °С.

- 
- В послевоенные годы в регионе были созданы механический завод и завод тяжелых и уникальных станков, научно-исследовательский институт атомных реакторов, ряд других промышленных предприятий.

# Географическое положение



- Географические координаты Ульяновска:  $54^{\circ}19,00'$  северной широты и  $48^{\circ}23,00'$  восточной долготы.
- Ульяновск расположен на холмистой равнине на высоте 80-160 метров над уровнем моря. Протяжённость города в меридианном направлении — 20 км, в широтном — 30 км. Площадь (622,46 км) Ульяновск — крупный транспортный пункт, лежащий между центральной Россией и Уралом. Город расположен в лесостепной полосе. В центральной части города существует подземная река Симбирка, впадающая в Свиягу.
- Ульяновская область находится по обоим берегам Волги в центре Среднего Поволжья и поражает своими ландшафтами. Она делится на холмистое Правобережье (большая часть региона) и равнину. Здесь огромные равнинные просторы, живописные берега великой русской реки, достаточно нетронутая природа, дарящая прекрасную возможность отдыхать и наслаждаться жизнью.
- В границах области насчитывается 2 030 рек, при этом три четверти из них имеют длину менее 5 км. Самые крупные – Волга, Свияга, Сура, Черемшан. В регионе 1 223 озера, 1 200 родников, 909 прудов и водохранилищ. Водоразделом является Куйбышевское водохранилище, созданное 60 лет назад, с площадью 1 878 м<sup>2</sup>, средней глубиной 9 м, наибольшая – 41 м. Самые крупные озера – Белолобьяжье, Белое, Кряж, Песчаное, Яик.

# Животный мир суши и водоёмов

- Животный мир региона – это 274 вида птиц, 70 видов млекопитающих, 10 видов земноводных, 8 видов пресмыкающихся. При этом насчитывается 300 видов пчел, 2 000 бабочек и 3 000 жуков. В списке охотничьих животных – 31 вид (лось, косуля, кабан, заяц, белка) и 41 вид птиц.



# Ихтиофонд представлен около 40 видами рыб.



13 из них занесены в Красную книгу области, в том числе белуга, осетр русский, стерлядь, форель (кумжа), голавль. Самые распространенные рыбы – лещ, судак, плотва, щука, карп, сом, жерех.

# Растительность

- Флора Ульяновской области насчитывает 1 442 вида высших сосудистых растений, среди них 26 видов растений и 3 вида грибов занесены в Красную книгу России. 30 видов – реликтовые растения. Площадь лесного фонда – 1 046,5 тыс. га.





# Население

- Население
- По численности населения на 1 января 2015 г. (1 262 549 чел.) занимает 38-е место среди российских регионов, не считая обеих столиц. Самые крупные городские округа и поселения – Ульяновск (619 492 чел.), Димитровград (117 383 чел.), Инза (17 965 чел.), Барыш (16 431 чел.), Новоульяновск (14 795 чел.). Площадь территории – 37 181 км<sup>2</sup>. Протяженность улиц, проездов, набережных в субъекте – 2 509,8 км.
- Отличительная особенность области – население, проживающее в сельской местности, насчитывает 25,77 %. В Ульяновске проживает 49,07 % жителей региона. На 1 000 мужчин приходится 1 176 женщин.
- Средний возраст населения – 41,22 года. 57,68 % жителей – трудоспособное население.
- 
- **Национальный состав**
- Самые большие группы населения по национальности по итогам переписи 2010 г.: русские – 73,6 % (901 272 чел.), татары – 12,2 % (149 873 чел.), чуваши – 7,7 % (94 970 чел.), мордва – 3,2 % (38 977 чел.), украинцы – 0,9 % (10 484 чел.), азербайджанцы – 0,38 % (4 649 чел.), армяне – 0,36 % (4 520 чел.), цыгане – 0,26 % (3 301 чел.).


# Экономика и промышленность

- Основа экономики города — это предприятия машиностроения и металлообработки, развиты также электроэнергетика, розничная торговля и капитальное строительство. Затем следуют банковская сфера, сфера услуг, туризм, пищевая и лёгкая промышленности.
- Сегодня регион превращен в один из развитых промышленно-индустриальных центров Приволжья.
- Недра Ульяновской области достаточно богаты. Кроме традиционных строительных материалов здесь есть нефть и торф. Открыто порядка 50 нефтяных месторождений, нефтедобыча составляет около 600 тыс. т. Разведано 493 торфяных месторождения с ресурсами порядка 33,2 млн т.

# Транспорт



- Транспорт в регионе представлен воздушным (международные аэропорты Ульяновск (Баратаевка) и Ульяновск-Восточный), железнодорожным, автомобильным (протяженность автодорог – 9 509 км) и водным (речной, протяженность внутренних водных путей – 417 км) видами. Два берега Волги связаны между собой двумя мостами.
- Старый железнодорожный мост официально открыт 5 октября 1916 г, названный в начале строительства Императорским Его величества Николая II, в 1917 г. он был переименован в мост Свободы. В связи с образованием Куйбышевского водохранилища в 1953—1958 гг. опоры моста были расширены и наращены, открыто автомобильное движение. Вся реконструкция моста производилась без прекращения движения поездов.



- Новый мост (называемый также Президентским) введён в эксплуатацию 26 ноября 2009. Верхний ярус моста предназначен в основном для движения транзитного транспорта, основное внутригородское сообщение продолжается по старому автомобильному мосту.



- Ульяновск — важный узел Куйбышевской железной дороги, имеет один главный и 3 второстепенных вокзала. Рядом с городом расположены два аэропорта — Ульяновск-Центральный (ULV) и Международный аэропорт Ульяновск-Восточный (ULY). На правом берегу Волги в Железнодорожном районе находится Ульяновский речной порт.
- Городской транспорт представлен трамваем, троллейбусом, автобусом и маршрутным такси. Особенностью города является то, что трамвайные линии находятся исключительно в правобережной части города, а троллейбусные — в левобережной (Заволжский район).
- Ныне, согласно новому генеральному плану города, предусмотрено создание в перспективе лёгкого метро (метротрама) с подземным участком в центре.

# Культура и образование

- Ульяновская область – один из важных центров культуры Приволжского федерального округа. В городе расположены театры и музеи.
- В Ульяновске работают 7 государственных музеев: Ленинский мемориальный комплекс, государственный историко-мемориальный заповедник, дворцы культуры и клубы, кинотеатры, Дворец книги (областная научная библиотека), 44 массовые библиотеки, 13 закрытых бассейнов, 6 стадионов, спортивные залы и манежи.
- В городе издаётся более 20 газет и журналов
- В Ульяновске функционируют высшие учебные заведения, 17 колледжей и лицеев, Ульяновское суворовское военное училище, 112 общеобразовательных и специализированных школ, гимназий и лицеев, 16 профессионально-технических училищ, 158 детских дошкольных учреждений на 22,5 тысяч мест, научно-исследовательские и проектные учреждения.

# Исторические памятники и памятники культуры



- Мемориал воинам-ульяновцам, погибшим в годы Великой Отечественной войны 1941- 1945 гг.

# Ленинский мемориал во время праздника







## Памятник Карамзину



## Памятник учителю



# Памятник детям войны на площади 30-летия Победы



# Памятник камню симбирцит и многие др.



# Символика ульяновской области

герб



флаг

