

# Школа-гимназия №20 им. Г. Титова

## Тема: Знаки дорожного движения

Выполнила: ученица 2 «Д» класса  
Пащенко Милана

Цель :

Изучение истории  
возникновения дорожных  
знаков, правил дорожного  
знака

# Содержание :

- 1.История возникновения дорожных знаков
- 2.Документ
- 3.Классификация дорожных знаков
- 4.Необычные знаки
- 5.Вывод
- 6.Используемая литература

# 1. История возникновения дорожных знаков



на развилине дорог лежит Вещий камень, а на нём надпись:  
«Направо пойдёшь – коня потеряешь, себя спасёшь; налево  
пойдёшь – себя потеряешь, коня спасёшь; прямо пойдёшь –  
и себя и коня потеряешь».



# На Руси при царе Алексее Михайловиче возникли первые дорожные знаки – версты(1,07 км)



Алексей Михайлович Романов  
(1645-1676гг.)



Любому прохожему и проезжему они видны были издали: в ночное время, в метель помогали находить дорогу. Добрую службу служили они путникам. В наше дни стоят их потомки на дорогах только теперь зовут их километровыми указателями.

# В Древнем Риме были каменные столбы



в центре Рима находился Золотой мильный столб, от которого отмерялись все дороги, идущие во все концы необъятной империи.

Археологи откопали здесь камень, на котором на латинском языке было написано: «Это место опасно». Так древнеримская «служба движения» предупреждала путешественников о крутом повороте.





# В Англии



В одном из городов Англии с древнейших времен сохранился здоровенный булыжник с указанием расстояния до ближайшего населенного пункта. Таким образом, и этот знак стал прообразом указателей расстояния.

# При Петре I строительство дорог в России резко возросло.




На больших дорогах (большаках) стали устанавливать верстовые столбы и окрашивать их полосами в цвета русского национального флага. «Полосатые версты» были хорошо видны.





## 2.Документ

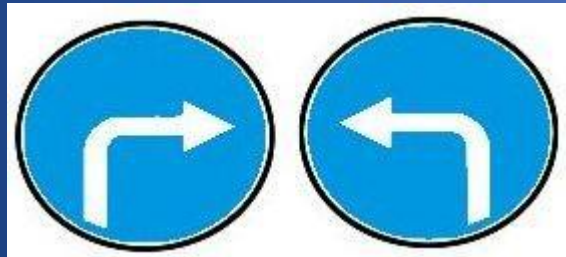
В Париже ввели единые международные знаки предупреждающие: «Скользкая дорога», «Крутой поворот», «Железнодорожный переезд» и «Перекресток» .



Дорожные знаки, применяемые во всем мире можно разделить на две системы:

--европейскую - основанная на применении символов

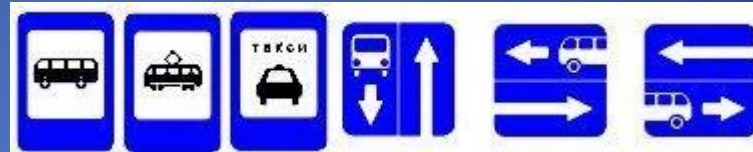
--англо-американская, в которой вместо символов использовались надписи



# 3. Классификация дорожных знаков

Основные дорожные знаки это ---

Знаки прямоугольной формы содержат информацию



Знаки круглой формы запрещают что либо



Знаки треугольной формы предупреждают о чем либо





## 4. Необычные знаки



«Осторожно тонкий лед»



«Осторожно, не задави лыжника!»



«Животные на дороге»



«Детская площадка»



«Осторожно, пожилые люди!»



«Переход дороги по диагонали»

## 5. Вывод:

- Если сравнить Правила дорожного движения с книгой, то дорожные знаки - это буквы, по которым эту "дорожную книгу" читают в любой стране мира.

Пусть движутся потоками

машины,

Водители спокойствие хранят.

Ведь знают все, что правила

едины

Для взрослых пешеходов и ребят!

# Используемая литература

1. Правила дорожного движения с иллюстрацией  
автор : Н. Жульнев 2007г
2. Электронная энциклопедия Википедия  
[https:// wikipedia.org](https://wikipedia.org)
3. Информация с поискового сайта  
<https://www.google.ru>