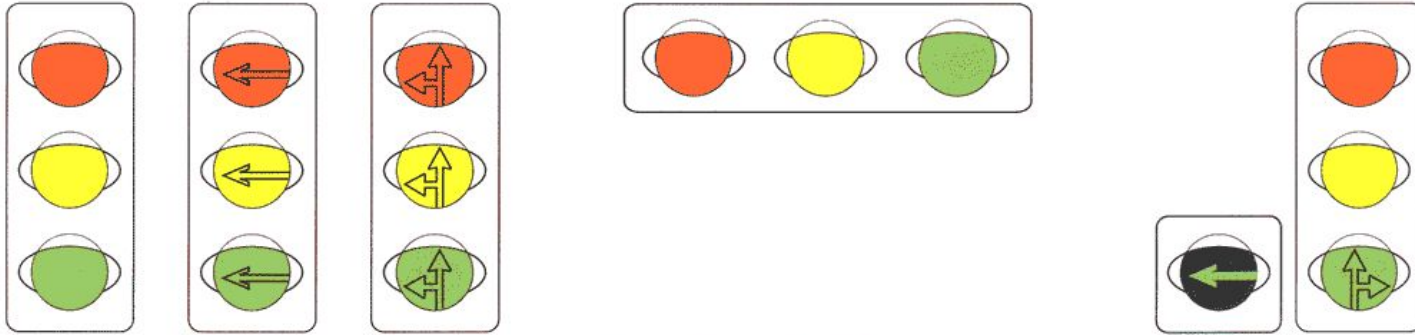


# **Сигналы светофора и регулировщика.**

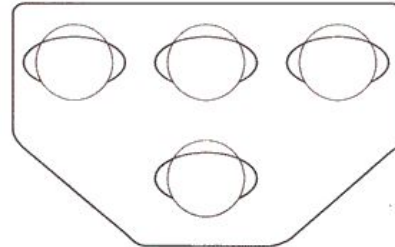
## УСТРОЙСТВА СВЕТОВОЙ СИГНАЛИЗАЦИИ



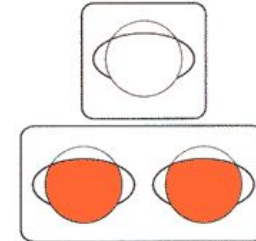
1. Транспортные светофоры




2. Пешеходный светофор



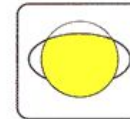
3. Светофор для регулирования движения маршрутных транспортных средств



4. Светофор для регулирования движения через железнодорожные переезды



5. Светофор для регулирования движения по реверсивной полосе



6. Светофор для обозначения нерегулируемых перекрестков и пешеходных переходов

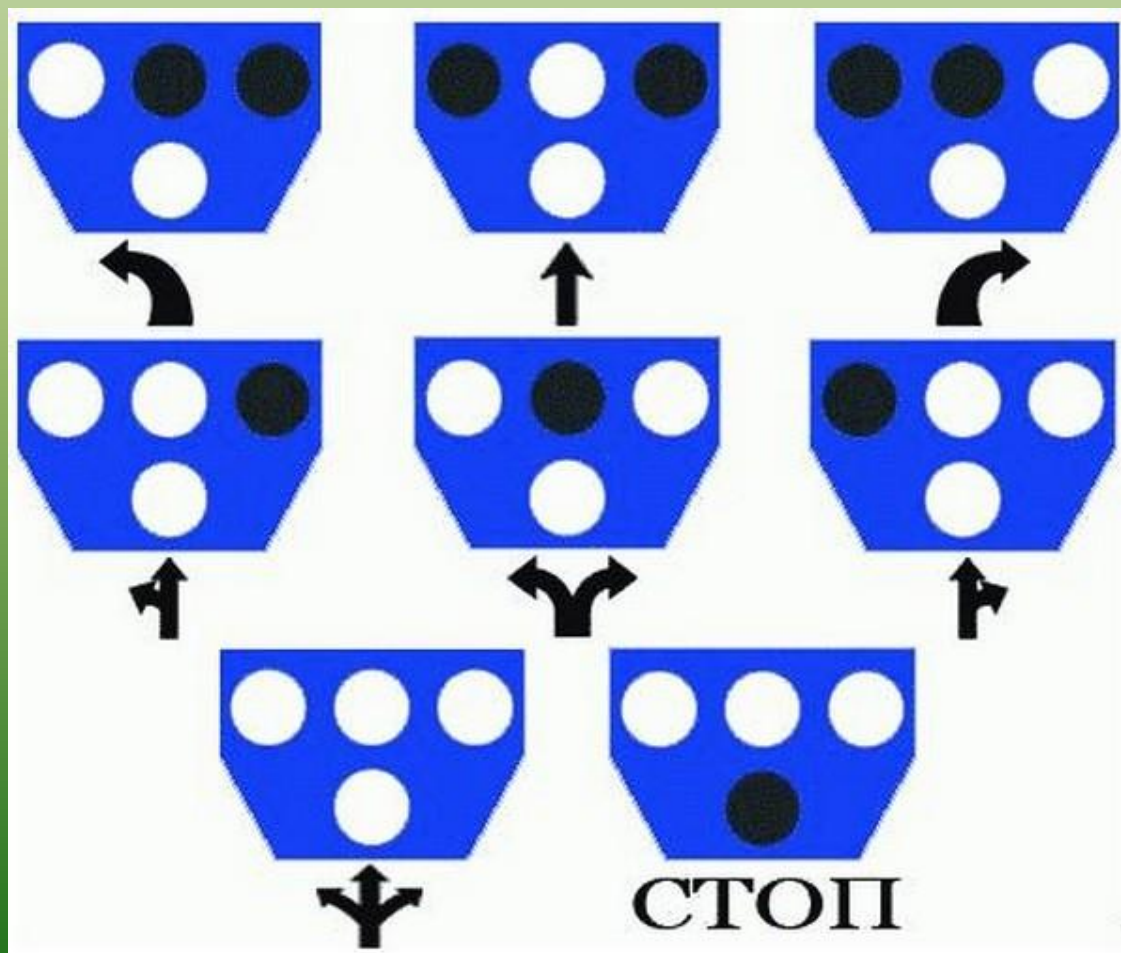
# Транспортный светофор

Сигналы светофора с одной дополнительной секцией									
Трамвай									
Безрельсовые ТС	Однорядное движение								
	Двухрядное движение								
	Трёхрядное движение								

Сигналы светофора с двумя дополнительными секциями									
Трамвай									
Безрельсовые ТС	Однорядное движение								
	Двухрядное движение								
	Трёхрядное движение								

При установке знаков организующих движение могут быть и иные направления движения

# Светофор для маршрутных транспортных средств, движущихся по выделенной полосе



# Реверсивный светофор







Руки вытянуты в стороны  
или опущены (5.2)



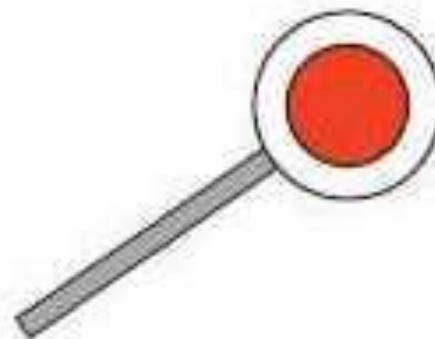
Правая рука  
вытянута  
вперед (5.2)



Рука  
поднята  
вверх (5.2)

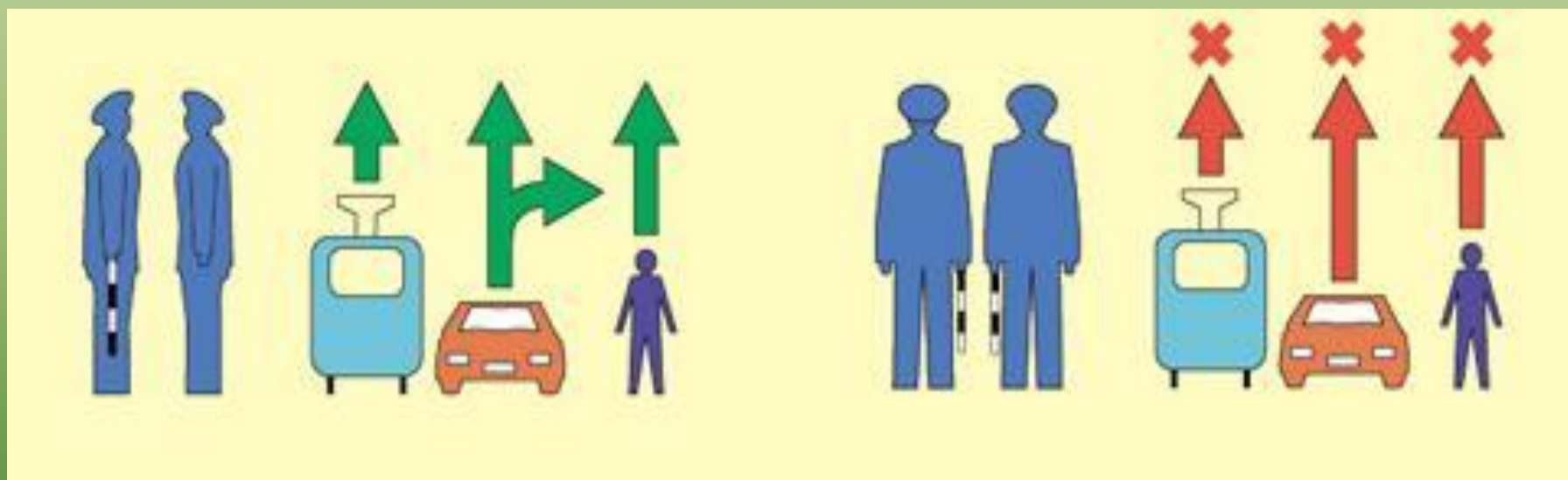


**ЖЕЗЛ  
РЕГУЛИРОВЩИКА**



**ДИСК С КРАСНЫМ  
СВЕТОВОЗВРАЩАТЕЛЕМ**

# Руки вытянуты в стороны или опущены

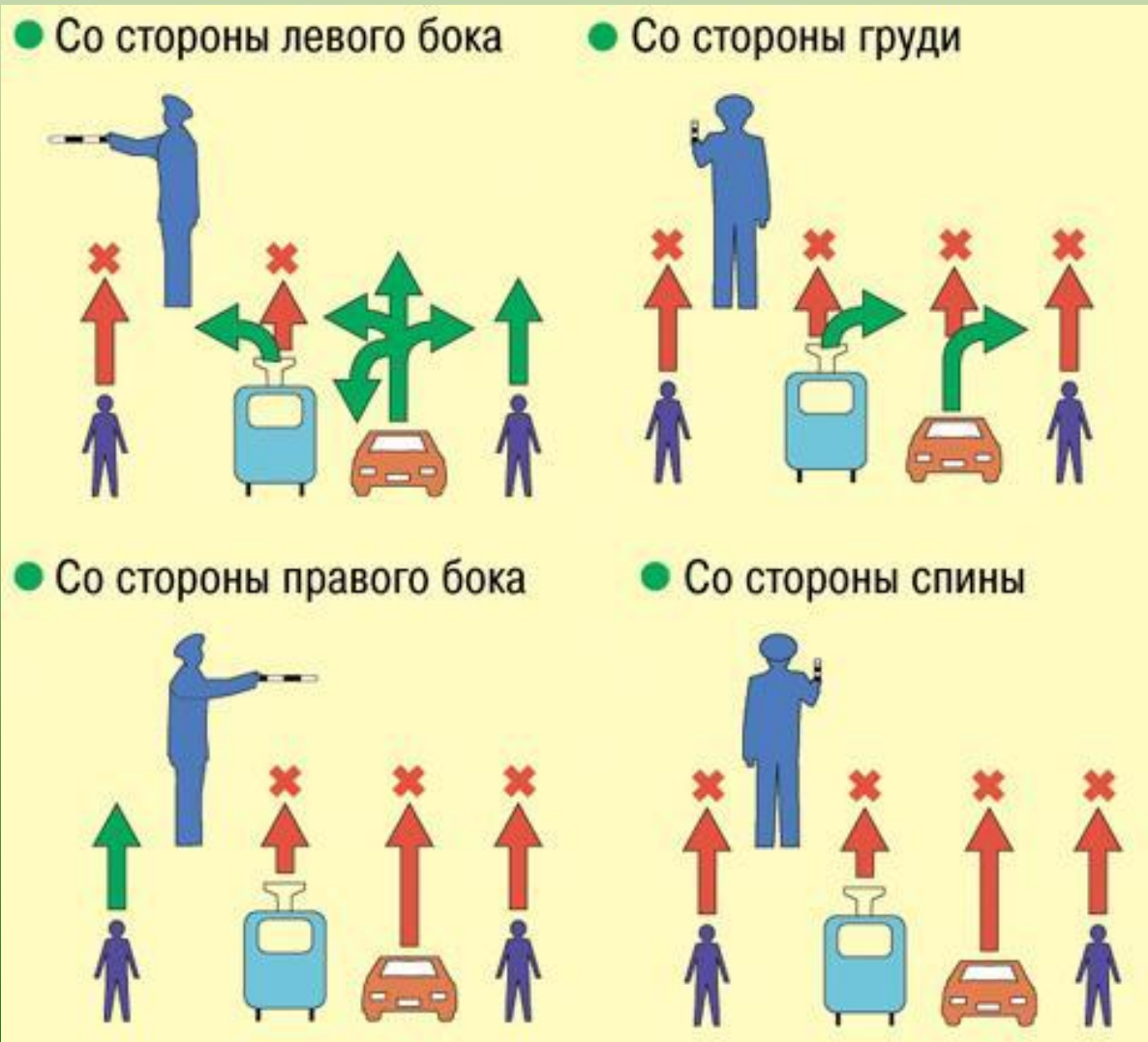


# Правая рука поднята вверх





# Правая рука вытянута вперёд



**Дорожные знаки  
и  
дорожная разметка**

# Выделяют 8 групп знаков дорожного движения

- Предупреждающие знаки
- Знаки приоритета
- Запрещающие знаки
- Предписывающие знаки
- Знаки особых предписаний
- Информационные знаки
- Знаки сервиса
- Знаки дополнительной информации (таблички)

# ПРЕДУПРЕЖДАЮЩИЕ ЗНАКИ



1.1 Железнодорожный переезд со шлагбаумом



1.2 Железнодорожный переезд без шлагбаума



1.3.1 Однопутная железная дорога без шлагбаума



1.3.2 Многопутная железная дорога без шлагбаума



1.4.1



1.4.2



1.4.3



1.4.4



1.4.5



1.4.6

Приближение к железнодорожному переезду вне населенного пункта



1.5 Пересечение с трамвайной линией



1.6 Пересечение равнозначных дорог



1.7.1 Пересечение со второстепенной дорогой



1.7.2



1.7.3



1.8 Пересечение с круговым движением



1.9 Светофор



1.10 Разводной мост или паром



1.11 Выезд на набережную



1.12.1 Опасный поворот



1.12.2



1.13.1 Опасные повороты



1.13.2



1.14.1 Крутой спуск



1.14.2 Крутой подъем



1.15 Скользкая дорога



1.16 Неровная дорога



1.17 Выброс гравия



1.18.1



1.18.2 Сужение дороги



1.18.3



1.19 Двустороннее движение



1.20 Пешеходный переход



1.21 Дети



1.22 Велосипидисты



1.23 Дорожные работы



1.24.1

Животные



1.24.2



1.25 Падение камней



1.26 Боковой ветер



1.27 Аэродром



1.28 Тоннель



1.29 Прочие опасности



1.30 Авария



1.31.1

Направление опасного поворота



1.31.2

Направление опасных поворотов налево и направо



1.32



1.33.1



1.33.2

Особо опасный поворот



## ЗАПРЕЩАЮЩИЕ ЗНАКИ



3.1 Въезд запрещен



3.2 Движение запрещено



3.3 Движение механических транспортных средств запрещено



3.4 Движение грузовых автомобилей запрещено



3.5 Движение мотоциклов запрещено



3.6 Движение самоходных машин запрещено



3.7 Движение автопоездов запрещено



3.8 Движение транспортных средств с взрывчатыми и легковоспламеняющимися грузами запрещено



3.9 Движение транспортных средств с опасными грузами запрещено



3.10 Движение гужевого транспорта запрещено



3.11 Движение на велосипедах запрещено



3.12 Движение транспортных средств, передвигаемых вручную, запрещено



3.13 Движение пешеходов запрещено



3.14 Ограничение массы



3.15 Ограничение нагрузки на ось



3.16 Ограничение высоты



3.17 Ограничение ширины



3.18 Ограничение длины



3.19.1 Таможня



3.19.2 Полиция



3.20.1 Поворот направо запрещен



3.20.2 Поворот налево запрещен



3.21 Разворот запрещен



3.22 Ограничение минимальной дистанции



3.23 Обгон запрещен



3.24 Конец зоны запрещения обгона



3.25 Обгон грузовым автомобилям запрещен



3.26 Конец зоны запрещения обгона грузовым автомобилям



3.27 Ограничение максимальной скорости



3.28 Конец зоны ограничения максимальной скорости



3.29 Ограничение максимальной скорости по категориям транспортных средств



3.30 Подача звукового сигнала запрещена



3.31 Остановка запрещена



3.32.1 Стоянка запрещена



3.32.2 Стоянка запрещена по нечетным числам месяца



3.32.3 Стоянка запрещена по четным числам месяца



3.32.4 Зарезервированная стоянка



3.33 Конец всех ограничений

## ЗНАКИ ПРИОРИТЕТА



2.1

Уступи дорогу



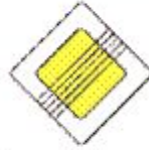
2.2

Проезд без остановки запрещен



2.3

Главная дорога



2.4

Конец главной дороги



2.5

Преимущество встречного движения



2.6

Преимущество перед встречным движением

## ПРЕДПИСЫВАЮЩИЕ ЗНАКИ



4.1.1



4.1.2



4.1.3

Обязательное направление движения



4.1.4



4.1.5



4.1.6



4.2.1

Обязательное направление объезда препятствия



4.2.2



4.2.3



4.3

Круговое движение



4.4

Движение легковых автомобилей



4.5

Велосипедная дорожка



4.6

Пешеходная дорожка



4.7

Ограничение минимальной скорости



4.8

Конец зоны ограничения минимальной скорости



# Знаки особых предписаний



## ИНФОРМАЦИОННЫЕ ЗНАКИ



6.1 Общие ограничения максимальной скорости



6.2 Рекомендуемая скорость



6.3.1 Место для разворота



6.3.2 Зона для разворота



6.4 Место стоянки



6.5 Полоса для аварийной остановки



6.6 Подземный пешеходный переход



6.7 Надземный пешеходный переход



6.8.1



6.8.2 Тупик



6.8.3



6.9.1

Предварительный указатель направлений



6.9.2

Предварительный указатель направления



6.9.3  
Схема движения



6.10.1  
Указатель направлений



6.10.1  
Указатель направлений



6.10.2  
Указатель направления



6.11  
Наименование объекта



6.12  
Указатель расстояний




6.13  
Километровый знак



6.14.1  
Номер маршрута




6.14.2  
Номер маршрута



6.15.1



6.15.2



6.15.3

Направление движения для грузовых автомобилей




6.16  
Стоп-линия



6.17  
Схема объезда



6.18.1



6.18.2

Направления объезда



6.19.1  
Предварительный указатель перестроения на другую проезжую часть



6.19.2



6.20.1



6.20.2



6.21.1



6.21.2

# Знаки сервиса



7.1



7.2



7.3



7.4



7.5



7.6



7.7



7.8



7.9



7.10



7.11



7.12



7.13



7.14



7.15



7.16



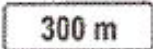



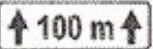




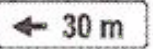














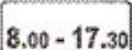

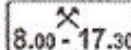
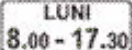













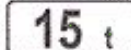














7.17



7.18



## ЗНАКИ ДОПОЛНИТЕЛЬНОЙ ИНФОРМАЦИИ (ТАБЛИЧКИ)

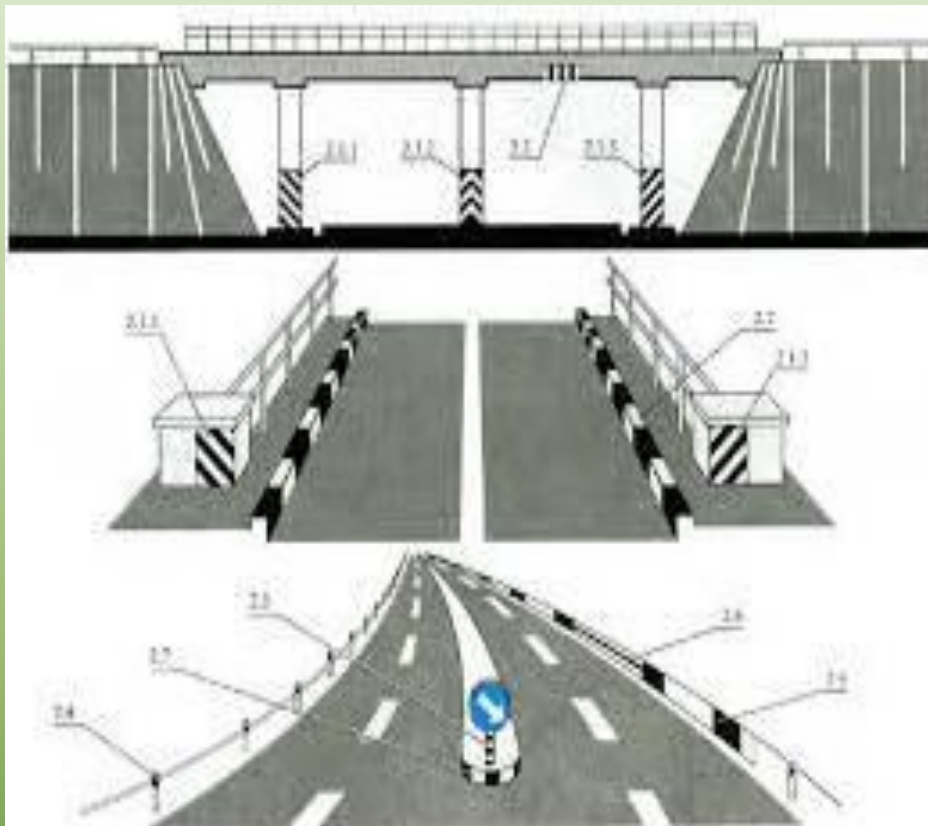
 6.1.1 Расстояние до места начала действия знака	 6.1.2 Расстояние до места начала действия знака	 6.2.1 Направление и расстояние	 6.2.2 Направление и расстояние	 6.3 Зона действия	 6.4.1 Зона действия	 6.4.2 Зона действия	 6.4.3 Зона действия	 6.4.4 Зона действия	 6.4.5 Зона действия												
 6.5.1 Направление действия		 6.5.2 Направление действия		 6.5.3 Направление действия		 6.6.1 Вид транспортного средства	 6.6.2 Вид транспортного средства	 6.6.3 Вид транспортного средства	 6.6.4 Вид транспортного средства	 6.6.5 Вид транспортного средства	 6.6.6 Вид транспортного средства	 6.6.7 Вид транспортного средства	 6.6.8 Вид транспортного средства								
 6.7.1 Выходные или праздничные дни	 6.7.2 Рабочие дни	 6.7.3 Дни недели	 6.7.4 Время действия	 6.7.5 Время действия	 6.7.6 Время действия	 6.7.7 Время действия	 6.8.1 Способ постановки транспортного средства на стоянку			 6.8.2 Способ постановки транспортного средства на стоянку			 6.8.3 Способ постановки транспортного средства на стоянку			 6.8.4 Способ постановки транспортного средства на стоянку			 6.8.5 Способ постановки транспортного средства на стоянку		
 6.8.6 Способ постановки транспортного средства на стоянку		 6.8.7 Способ постановки транспортного средства на стоянку		 6.8.8 Способ постановки транспортного средства на стоянку		 6.8.9 Способ постановки транспортного средства на стоянку		 6.9 Стоянка с неработающим двигателем	 6.10 Платные услуги	 6.11 Ограничение продолжительности стоянки	 6.12 Место для осмотра автомобилей			 6.13 Ограничение максимальной массы	 6.14 Опасная обочина						
 6.15.1 Направление главной дороги		 6.15.2 Направление главной дороги		 6.16 Полоса движения	 6.17 Слепые пешеходы	 6.18 Влажное покрытие	 6.19 Место стоянки инвалидов	 6.20 Кроме инвалидов	 6.21 Пользуйтесь ближним светом												
 6.22.1 Направление движения		 6.22.2 Направление движения	 6.22.3 Направление движения	 6.22.4 Направление движения		 6.22.5 Направление движения															

- Дорожная разметка
  - Горизонтальная
  - Вертикальная



Виды дорожной разметки	Горизонтальная
Назначение	Устанавливает определённые режимы и порядок движения
Изображение	Линии, надписи и другие изображения
Место нанесения	Проезжая часть дороги
Цвета разметки	Белый и жёлтый





Виды дорожной разметки	Вертикальная
Назначение	Показывает габариты и служит средством зрительного ориентирования
Изображение	Сочетание чёрных и белых полос
Место нанесения	Дорожные сооружения и элементы оборудования дорог
Цвета разметки	Белый и чёрный

# Временная разметка

