


An aerial photograph of a river delta system. A large, dark green, forested island is prominent in the lower-left quadrant. The river channels are light blue and meander through a landscape of green fields and smaller islands. The sky is a pale, hazy blue.

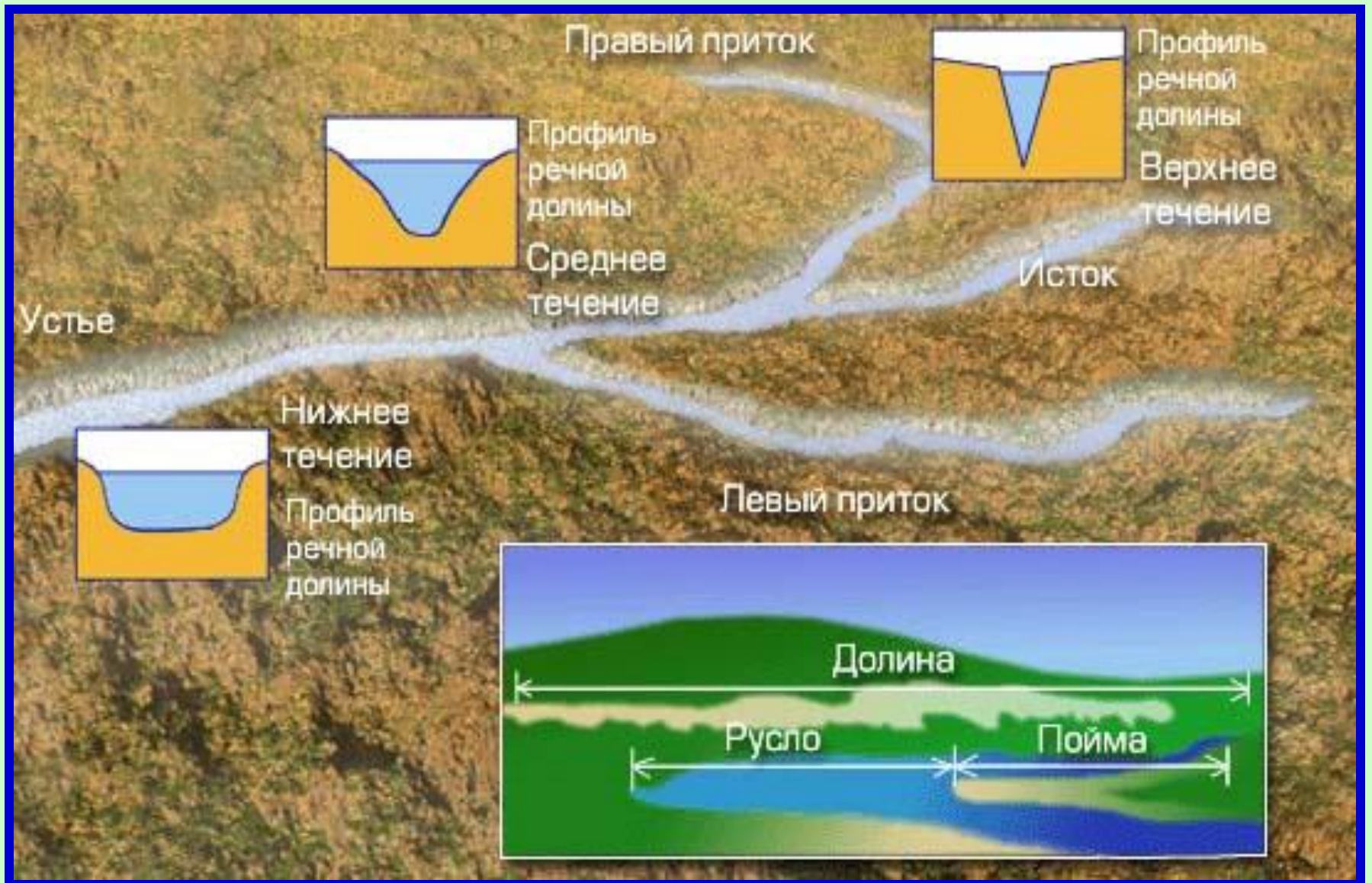
Реки

Автор: Менченкова Инесса Николаевна

Реки бывают: горные и равнинные.



Речная система

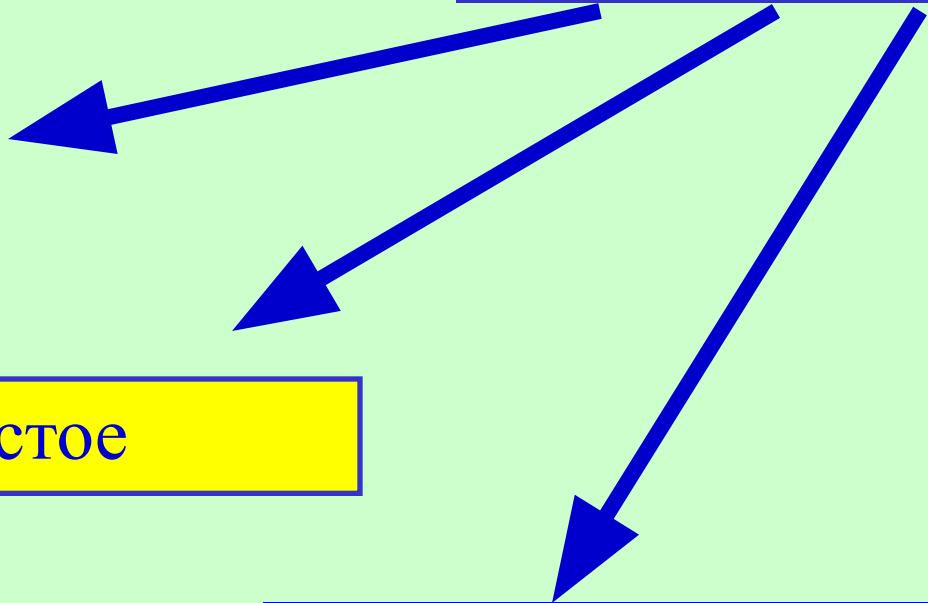


Русло


прямолинейное

извилистое

разветвленное



Пороги



- Мелководный каменистый участок реки на трудноразмываемых горных породах или валунах с большим перепадом течения.

Дельта реки

- Треугольные(Нил)
- Лопастные(Урал)
- Дугообразные(Лена)
- Лиманные(Кубань)



Межень



Паводок



Половодье



Хозяйственное использование



Словарь 1

- **Река**-водный поток, текущий в естественном русле и питающийся за счет поверхностного и подземного стока с ее бассейна, по которому избыток воды, попадающий на сушу в виде атмосферных осадков, поступает в океан.
- **Русло**-наиболее пониженная часть речной долины.
- **Пойма**-часть речной долины, затопляемая в половодье.

Словарь 2

- Дельта-форма устья реки , возникающая на мелководных участках моря или озера при впадении реки , несущей много наносов.
- Межень-время самого низкого уровня воды в реке при уменьшении стока с водосборной площади летом во время сухой погоды , когда водность реки поддерживают лишь подземные воды , и зимой при ледоставе.
- Паводок-резкий и кратковременный подъем уровня воды в реке, увеличение расхода воды, возникающее в результате обильных дождей,интенсивного таяния снега,ледников,залповых сбросов воды из водохранилищ.
- Половодье-наибольшая в году водность реки , когда проходит значительная часть годового стока(до 80%),затопляется пойма,а иногда и низкие террасы.