


МУНИЦИПАЛЬНОЕ ОБЩЕОБРАЗОВАТЕЛЬНОЕ УЧРЕЖДЕНИЕ  
СРЕДНЯЯ ОБЩЕОБРАЗОВАТЕЛЬНАЯ ШКОЛА № 1

# Религии народов России

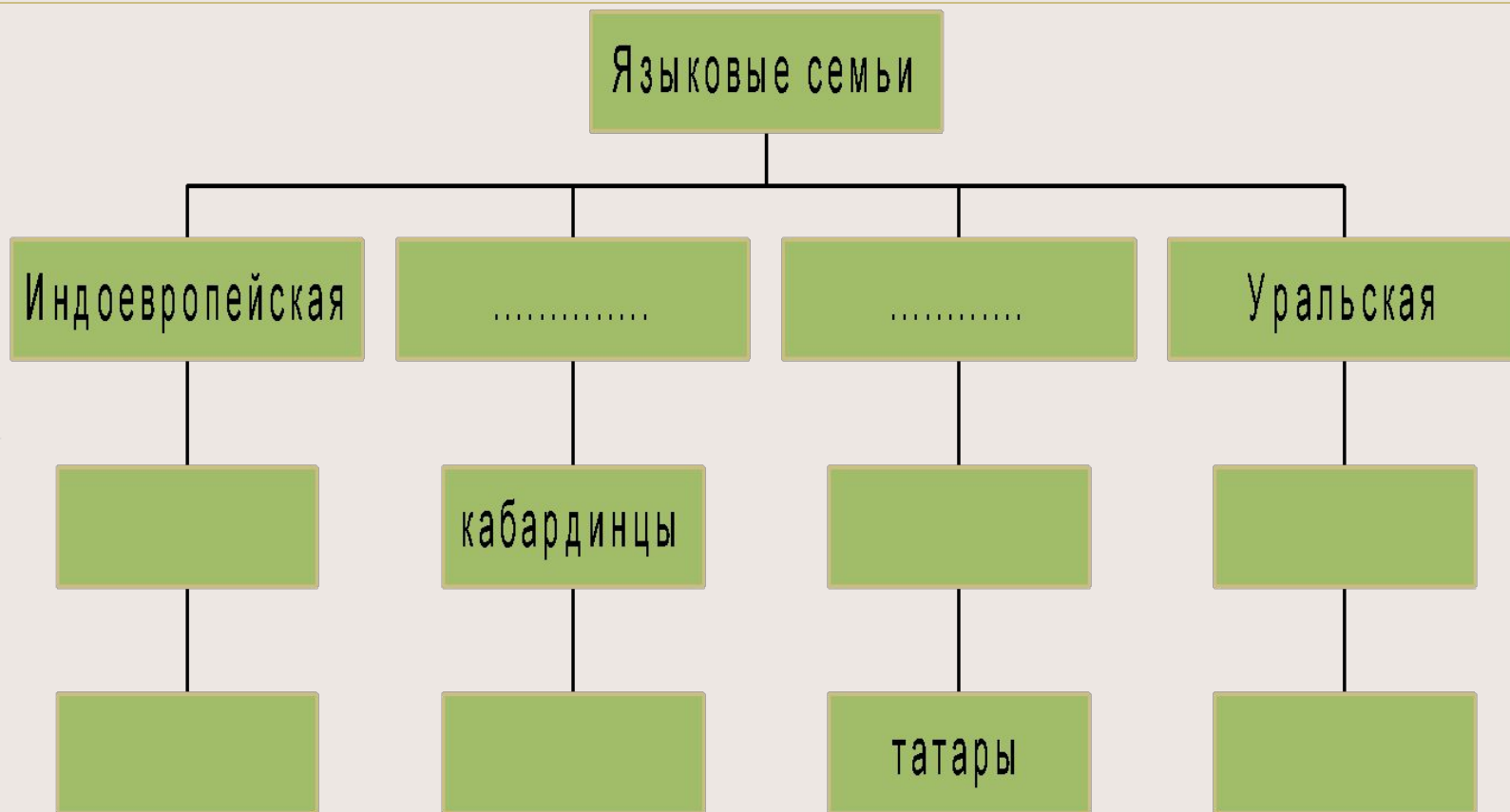
Учитель географии МОУ СОШ № 1  
**Бородина Наталья Александровна**



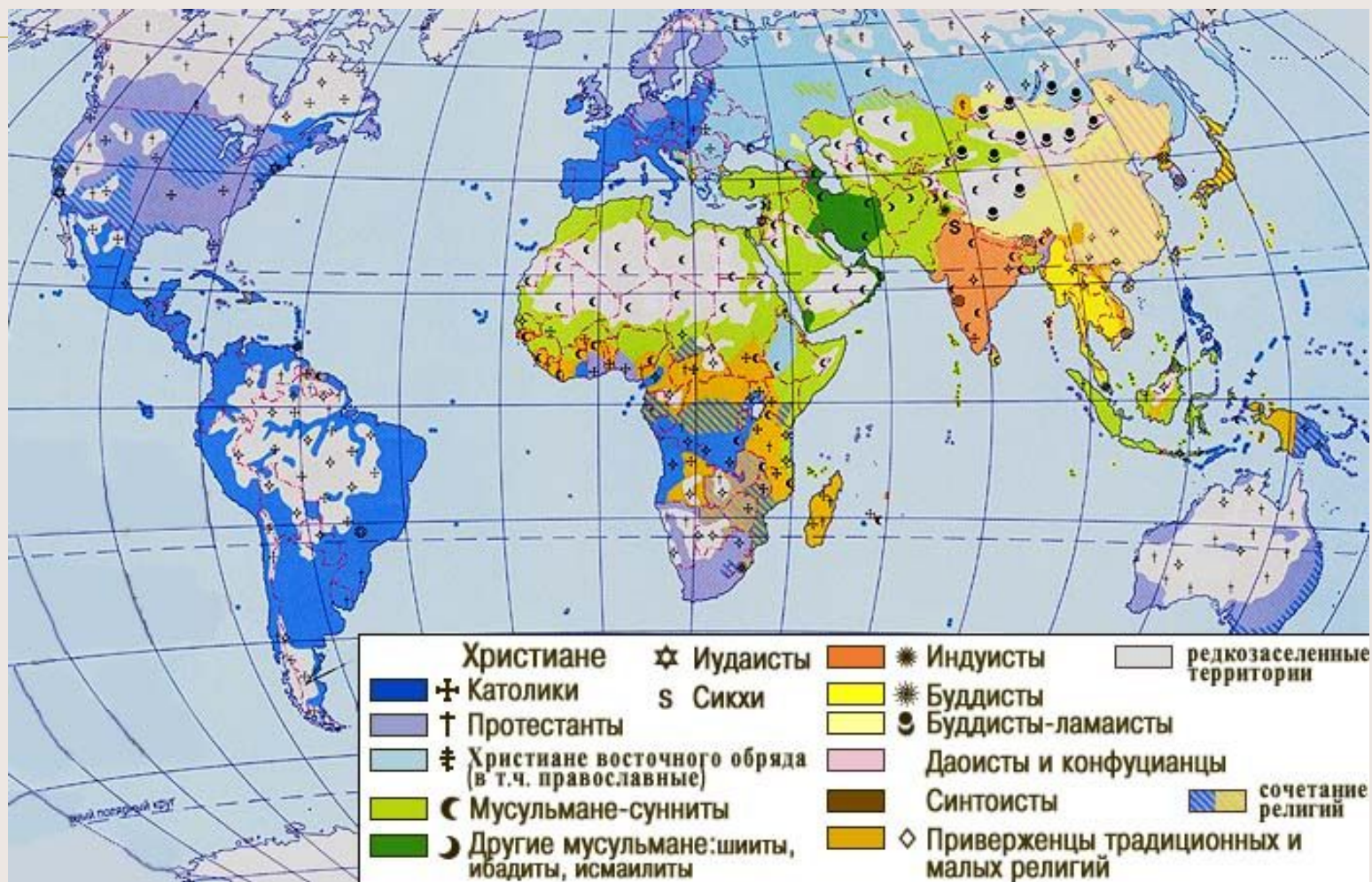
## Цели:

- познакомиться с религиозным составом России;
- выделить этапы формирования религиозной карты России,
- сопоставить географию религий России с внешней политикой России

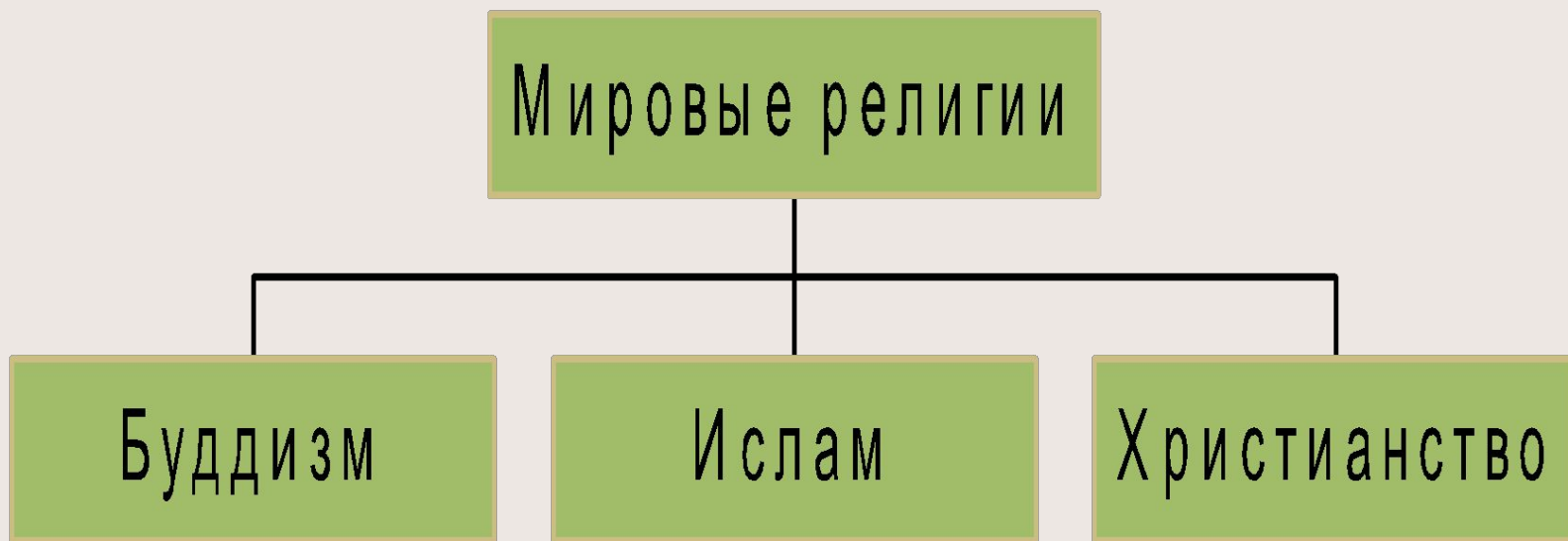
# Продолжите заполнение схемы



# Религиозный состав населения



# Какие религии исповедуются народами России?



# Основные религии России


Буддизм



Ислам



Христианство



# Христианство



# Религиозный состав населения России

| Религии                       | Народ | Место проживания |
|-------------------------------|-------|------------------|
| Православие<br>(христианство) |       |                  |
| Ислам                         |       |                  |
| Буддизм                       |       |                  |
| Иудаизм                       |       |                  |



# Основные этапы формирования религиозной карты России

## Христианство


- 988 г. - принятие христианства в Древнерусском государстве
- 1054 – разделение единой христианской церкви (православие)
- XIY - XYI вв. – расцвет монастырского строительства



# Христианство



# Троице-Сергиева лавра



Основана

предположительно в  
1335 г. На холме  
Маковец среди  
дремучего леса Сергей  
Радонежский построил  
«церковку малу» и  
келью

# Троице-Сергиева лавра



При Иване Грозном в  
1559 г был  
заложен  
Успенский собор.




Настоятелем  
Лавры является  
Патриарх  
Московский и  
всёя Руси

# Киево-Печерская лавра



Один из древнейших монастырей Руси.

Основан в середине XI в. преподобными Антонием и Феодосием Киево-Печерскими. Монастырь стал центром распространения христианства



# Киево-Печерская лавра



Здесь жили и  
творили самый  
знаменитый  
русский  
летописец Нестор  
и первый  
живописец  
Древней Руси  
Алипий,  
здесь исцелял  
больных врач-  
монах Агапит

# Соловецкий монастырь



Соловецкий монастырь – собиратель и хранитель древнерусского рукописного наследия, а также древнерусских музыкальных традиций

# Ислам





# Ислам

## Основные этапы формирования религиозной карты России

---

- 922 г . приняла Волжская Болгария (территория современной Самарской области и Татарии)
- V в. - приняли народы Дагестана
- XV-XIX вв. – утвердился среди народов Западного Кавказа (адыгейцев, чеченцев, кабардинцев и др.)

# Ислам



# Ислам



Мусульманское  
культурное  
здание – мечеть.  
В качестве  
украшения  
мечети  
используются  
растительные и  
геометрические  
орнаменты.

# Ислам



Важной частью мечети является михраб – особая ниша, ориентированная в сторону Мекки, куда молящиеся должны быть обращены лицом.

# Ислам



Снаружи к мечети  
пристраиваются башни  
– минареты, откуда  
служители – муэдзины  
призывают верующих  
к молитве.

При входе в мечеть  
обязательно надо  
снимать обувь.

# Буддизм



# Буддизм

## Основные этапы формирования религиозной карты России

- XVII – XVIII вв. в Забайкалье
- XVIII – XIX вв. в Тыву принесли ламы-миссионеры из Монголии и Тибета.



# Буддизм






# Традиционные религии





Шаманское святилище



# Иудаизм

## Основные этапы формирования религиозной карты России

- национальная религия
- география иудаизма связана с расселением евреев (крупные города, значительные культурные и научные центры)



# Иудаизм



## Религиозный состав населения России

| Религии                       | Народ  | Место проживания   |
|-------------------------------|--|--|
| Православие<br>(христианство) | Русские, украинцы,<br>белорусы, осетины,<br>карелы, коми, коми-<br>пермяки, удмурты,<br>марийцы, чувашаи,<br>хакасы, якуты | Центральная Россия,<br>Северная Россия,<br>Урало-Поволж      |
| Ислам                         | Татары, башкиры,<br>черкесы, ингуши,<br>лезгины  | Центральная Азия,<br>Северный Кавказ                         |
| Буддизм                       | Буряты, калмыки,<br>тувинцы  | Забайкалье,<br>Прибайкалье,<br>Низовья Волги,<br>Алтай, Тува |
| Иудаизм                       | Евреи  | Еврейская<br>автономная область                              |

Используя текст учебника, выпишите основные этапы формирования религиозной карты России.

- 988 г. - принятие христианства в Древнерусском государстве
- 1054 – разделение единой христианской церкви (православие)
- XIY - XYI вв. – расцвет православного монастырского строительства
- 922 г . приняла ислам Волжская Болгария (территория современной Самарской области и Татарии)
- YII в. - приняли ислам народы Дагестана
- XYIII- XIX вв. – ислам утвердился среди народов Западного Кавказа (адыгейцев, чеченцев, кабардинцев и др.)
- XYII –XYIII вв. Проник буддизм в Забайкалье
- XYIII–XIX вв. в Тыву буддизм принесли ламы-миссионеры из Монголии и Тибета.
- география иудаизма связана с расселением евреев  
( крупные города, значительные культурные и научные центры)

## КАК ГЕОГРАФИЯ РЕЛИГИЙ ВЛИЯЕТ НА ВНЕШНЮЮ ПОЛИТИКУ РОССИИ?

- Религиозная принадлежность населения – один из важных факторов, воздействующих на внешнюю политику государств.
- России традиционно поддерживает дружеские связи с теми странами, где преобладает православная религия: Грецией, Болгарией, Югославией, Македонией, Румынией, Украиной и Белоруссией
- Одна из задач российской политики в ближнем зарубежье – забота о русскоязычном населении, где большинство верующих – православные.